

**BẢN TIN DỰ BÁO MỨC NƯỚC VÀ SÓNG BIỂN**

(Lúc 13 giờ – 06Z ngày 25/02/2018)

Tỉnh/ TP	Huyện	Mức nước tổng cộng dự báo trong 48 giờ (cm)								
		25/02		26/02				27/02		
		13h	19h	1h	7h	13h	19h	1h	7h	13h
Quảng Ninh	Đầm Hà	-49	-99	-7	135	-20	-113	-10	164	28
	Cửa Ông	-37	-91	6	121	-20	-107	-9	158	24
TP. Hải Phòng	Hòn Dấu	-26	-101	7	110	-10	-99	-10	150	21
	Bạch Long Vĩ	-44	-90	14	103	-31	-98	3	141	0
Thái Bình	Thái Thụy	-23	-99	8	105	-10	-94	-10	147	16
Nam Định	Hải Hậu	-16	-92	16	92	-8	-87	-7	135	13
Ninh Bình	Kim Sơn	-14	-92	16	89	-8	-84	-7	132	13
Thanh Hóa	Quảng Xương	-9	-87	17	85	-4	-78	-8	128	13
Nghệ An	Diễn Châu	0	-77	16	73	0	-66	-7	113	14
	Hòn Ngư	2	-74	17	70	1	-66	-6	109	14
Hà Tĩnh	Thạch Hà	9	-67	19	57	8	-64	-3	93	20
Quảng Bình	Quảng Trạch	17	-60	25	25	20	-57	14	51	31
	Quảng Ninh	18	-47	28	8	21	-44	22	29	27
Quảng Trị	Gio Linh	19	-33	32	-6	18	-31	30	12	23
	Cồn Cỏ	14	-35	35	-7	13	-34	33	12	18
Thừa Thiên Huế	Hương Trà	16	-18	31	-21	14	-15	36	-6	16
	Phú Lộc	10	-5	31	-33	10	0	41	-21	10
TP. Đà Nẵng	Sơn Trà	7	7	31	-41	7	11	43	-33	4
	Hoàng Sa	-12	26	34	-55	-16	20	54	-53	-19
Quảng Nam	Tam Kỳ	3	20	31	-52	1	21	48	-47	-3
	Cù Lao Chàm	4	15	31	-48	2	17	46	-44	-2
Quảng Ngãi	TP. Quảng Ngãi	0	26	36	-60	-4	24	56	-56	-7
	Lý Sơn	-1	25	34	-58	-6	22	54	-54	-9
Bình Định	Phú Mỹ	-3	30	37	-61	-8	24	58	-59	-13
	Quy Nhơn	-4	29	37	-63	-7	25	58	-61	-17
Phú Yên	TP. Tuy Hòa	-8	26	32	-66	-15	21	55	-63	-23
Khánh Hòa	TP. Nha Trang	-5	30	42	-61	-12	27	62	-57	-21
	Trường Sa	-6	31	45	-58	-16	30	62	-51	-27
Ninh Thuận	TP. PR-Tháp Chàm	-1	26	47	-67	-12	22	64	-59	-22
Bình Thuận	TP. Phan Thiết	12	30	78	-62	-18	54	74	-31	-58
	Phú Quý	-2	29	53	-62	-14	32	66	-52	-31
Bà Rịa Vũng Tàu	Vũng Tàu	-26	69	68	1	-91	120	40	60	-154
	Côn Đảo	-35	58	66	4	-102	91	46	57	-150
TPHCM	Cần Giờ	-24	76	71	11	-92	127	39	72	-158
Tiền Giang	Gò Công Tây	-19	77	76	14	-89	129	40	76	-159
Bến Tre	Ba Tri	-16	77	77	18	-88	129	42	82	-156
Trà Vinh	Duyên Hải	-29	76	71	19	-108	125	38	82	-170
Sóc Trăng	Tân Phú	-40	78	62	36	-115	120	34	94	-170
Bạc Liêu	TP. Bạc Liêu	-58	76	54	58	-122	98	40	101	-154
Cà Mau	Năm Căn	-56	53	58	59	-101	53	55	90	-115
	Trần Văn Thời	9	7	56	25	-28	-5	41	56	-33
Kiên Giang	Rạch Giá	35	-8	36	26	1	-20	15	54	-3
	Phú Quốc	31	4	20	39	14	-15	7	49	25

Vùng Biển	Độ cao sóng biển dự báo trong 48 giờ		
	Độ cao sóng lớn nhất (m)	Hướng thịnh hành	Ghi chú
Bắc vịnh Bắc Bộ	0.3 - 1.6	Bắc, Đông Bắc	
Nam vịnh Bắc Bộ	0.7 - 1.4	Đông Bắc, Bắc	
Quảng Trị đến Quảng Ngãi	1.2 - 1.7	Đông Bắc, Bắc	
Bình Định đến Ninh Thuận	1.4 - 1.9	Đông Bắc	
Bình Thuận đến Cà Mau	0.3 - 2.6	Đông Bắc, Bắc	Cảnh báo
Cà Mau đến Kiên Giang	0.3 - 1.3	Bắc, Tây Bắc	
Quần đảo Hoàng Sa	1.6 - 1.8	Đông Bắc	
Quần đảo Trường Sa	1.5 - 2.1	Đông Bắc	Cảnh báo
Bắc Biển Đông	1.4 - 2.8	Đông Bắc	Cảnh báo
Giữa Biển Đông	0.8 - 2.0	Đông Bắc	Cảnh báo
Nam Biển Đông	0.9 - 2.1	Đông Bắc, Đông	Cảnh báo

**Tin phát lúc: 13 giờ 00**

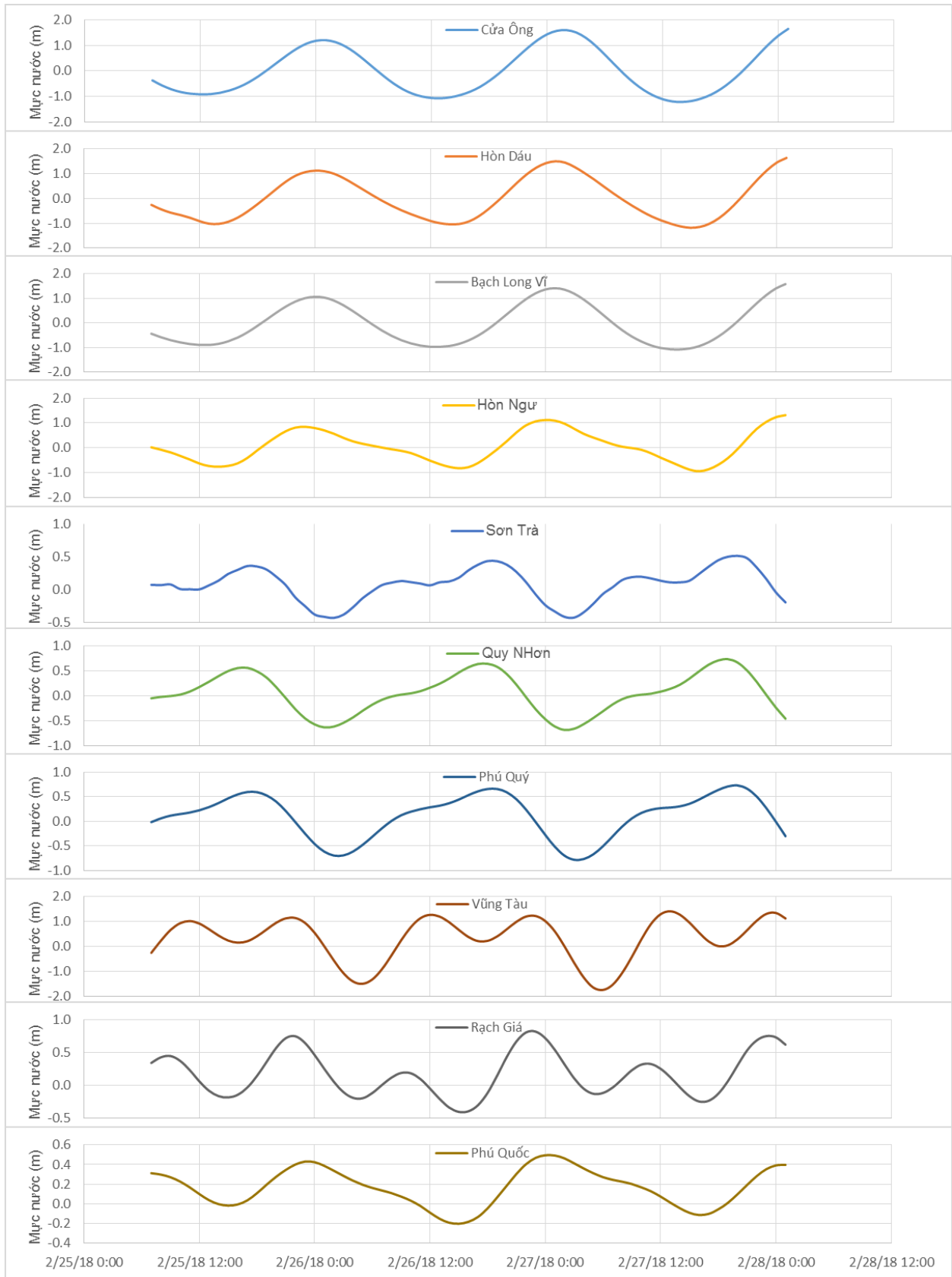
Thời điểm phát tin dự báo tiếp theo: 13 giờ 00 ngày 26/02/2018

Người xây dựng bản tin: Đặng Linh Chi, Khương Văn Hải

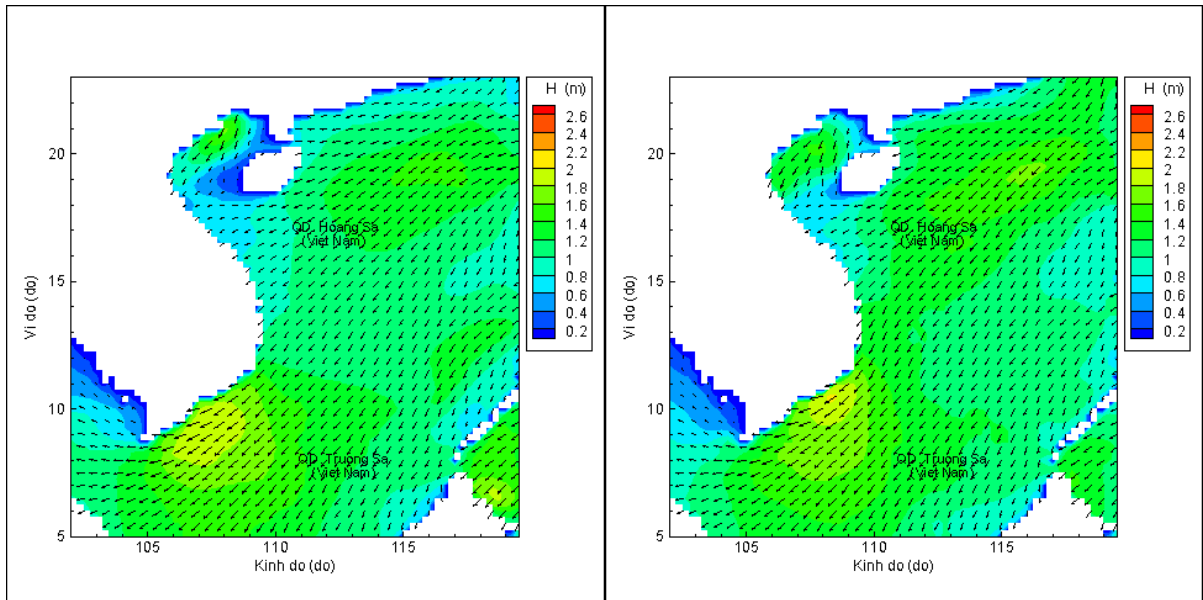
Người soát bản tin: Lê Quốc Huy

# Biến trình mực nước tổng cộng tại 10 trạm Hải văn

(Cửa Ông, Hòn Dấu, Bạch Long Vĩ, Hòn Ngur, Sơn Trà, Quy Nhơn, Phú Quý, Vũng Tàu, Rạch Giá, Phú Quốc)

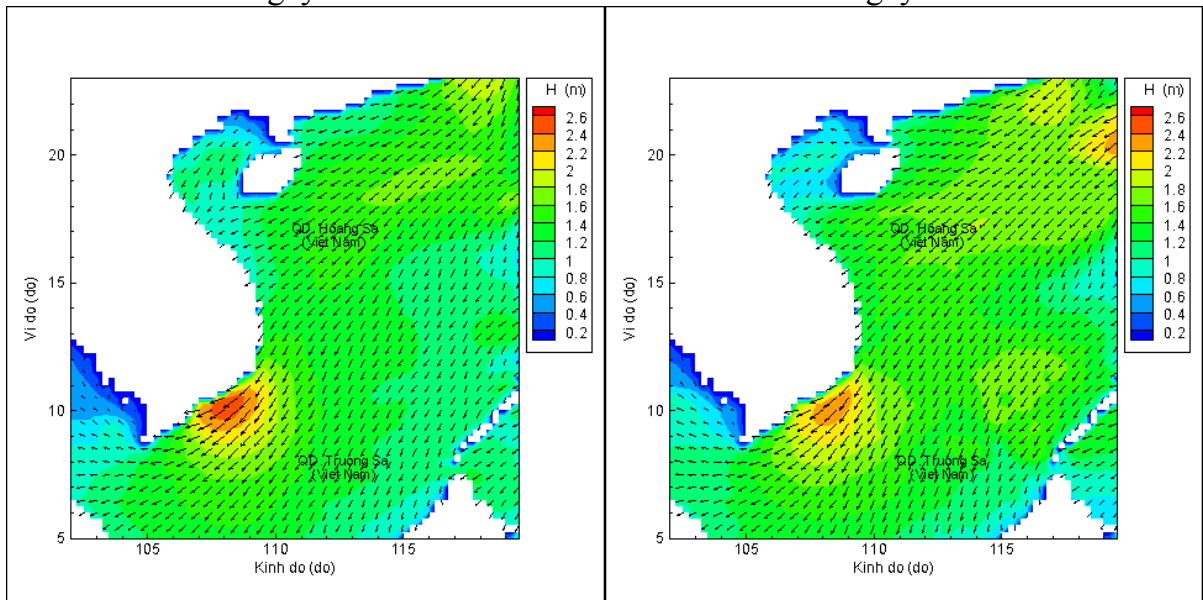


# Phân bố độ cao sóng ven bờ và ngoài khơi biển Việt Nam



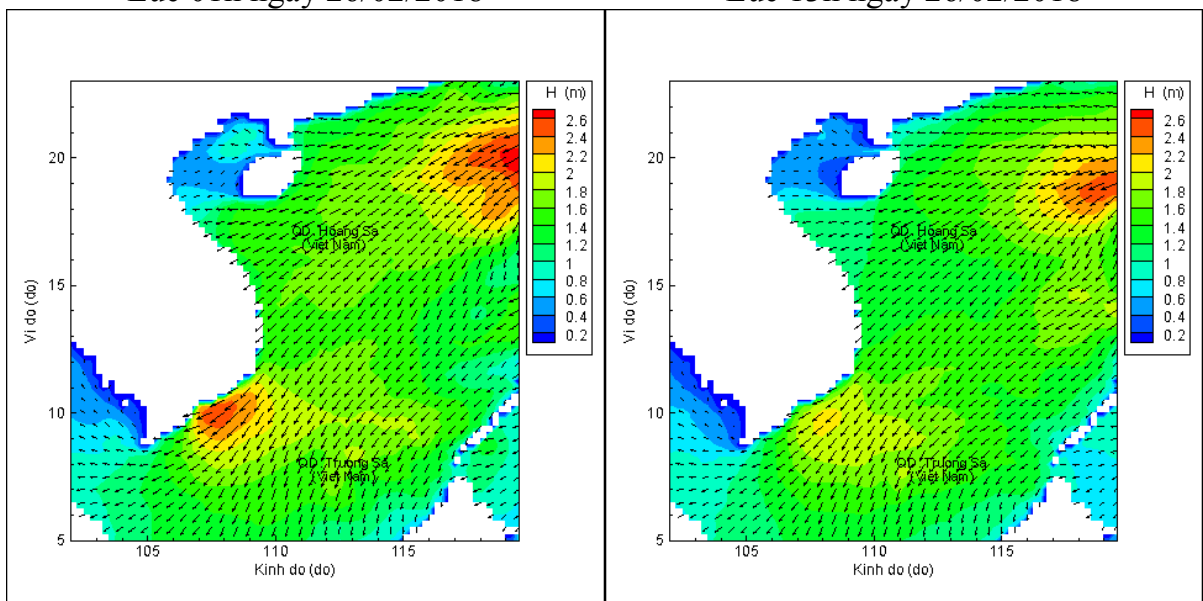
Lúc 13h ngày 25/02/2018

Lúc 19h ngày 25/02/2018



Lúc 01h ngày 26/02/2018

Lúc 13h ngày 26/02/2018



Lúc 01h ngày 27/02/2018

Lúc 13h ngày 27/02/2018