

BẢN TIN DỰ BÁO MỨC NƯỚC VÀ SÓNG BIỂN

(Lúc 13 giờ – 06Z ngày 22/02/2018)

Tỉnh/ TP	Huyện	Mức nước tổng cộng dự báo trong 48 giờ (cm)								
		22/02		23/02				24/02		
		13h	19h	1h	7h	13h	19h	1h	7h	13h
Quảng Ninh	Đầm Hà	49	15	-11	-35	-25	0	26	33	-40
	Cửa Ông	42	23	2	-23	-12	-6	28	22	-24
TP. Hải Phòng	Hòn Dấu	34	17	2	-28	-14	-8	36	14	-12
	Bạch Long Vĩ	40	11	-4	-41	-15	-9	36	2	-22
Thái Bình	Thái Thụy	33	17	7	-28	-12	-11	40	10	-9
Nam Định	Hải Hậu	28	23	16	-28	-10	-10	44	1	-3
Ninh Bình	Kim Sơn	28	22	18	-27	-11	-13	44	1	-1
Thanh Hóa	Quảng Xương	27	25	27	-23	-7	-12	48	-1	3
Nghệ An	Diễn Châu	26	29	36	-19	-5	-12	47	-4	9
	Hòn Ngư	24	26	33	-18	-4	-11	47	-4	9
Hà Tĩnh	Thạch Hà	19	25	25	-12	-2	-9	43	-5	11
Quảng Bình	Quảng Trạch	8	31	8	0	-6	-1	28	-2	10
	Quảng Ninh	-2	30	3	6	-5	5	23	0	10
Quảng Trị	Gio Linh	-10	28	-1	11	-5	10	18	2	10
	Cồn Cỏ	-10	28	-4	9	-7	11	16	-1	7
Thừa Thiên Huế	Hương Trà	-17	26	-4	15	-7	15	11	4	7
	Phú Lộc	-22	26	-7	18	-9	18	5	4	6
TP. Đà Nẵng	Sơn Trà	-23	24	-9	19	-12	20	0	4	4
	Hoàng Sa	-23	18	-19	14	-17	24	-18	-4	-12
Quảng Nam	Tam Kỳ	-26	23	-14	21	-11	25	-8	4	2
	Cù Lao Chàm	-25	23	-13	20	-12	23	-6	4	2
Quảng Ngãi	TP. Quảng Ngãi	-27	22	-21	21	-13	28	-15	2	-1
	Lý Sơn	-26	22	-20	20	-14	27	-15	1	-4
Bình Định	Phú Mỹ	-22	22	-24	19	-12	30	-21	-2	-1
	Quy Nhơn	-22	22	-26	19	-11	30	-22	-4	-4
Phú Yên	TP. Tuy Hòa	-24	17	-31	13	-16	25	-25	-8	-9
Khánh Hòa	TP. Nha Trang	-21	23	-19	18	-11	29	-16	-5	-8
	Trường Sa	-20	21	-15	17	-10	26	-11	-7	-3
Ninh Thuận	TP. PR-Tháp Chàm	-26	24	-19	17	-16	25	-14	-9	-7
Bình Thuận	TP. Phan Thiết	-8	8	18	0	21	5	36	-37	33
	Phú Quý	-23	22	-11	14	-8	24	-4	-14	0
Bà Rịa Vũng Tàu	Vũng Tàu	72	-62	99	-65	95	-49	107	-83	81
	Côn Đảo	73	-66	94	-72	84	-51	99	-82	65
TPHCM	Cần Giờ	9	26	40	46	-24	5	53	96	-44
Tiền Giang	Gò Công Tây	17	24	50	39	-7	0	67	85	-24
Bến Tre	Ba Tri	24	19	54	29	9	-7	73	72	-3
Trà Vinh	Duyên Hải	21	12	49	19	4	-15	65	61	-9
Sóc Trăng	Tân Phú	21	14	49	19	4	-14	65	62	-8
Bạc Liêu	TP. Bạc Liêu	22	18	47	13	-1	-4	66	57	-18
Cà Mau	Năm Căn	23	9	49	12	5	-20	67	54	-3
	Trần Văn Thời	24	6	48	-1	-6	-32	64	35	-9
Kiên Giang	Rạch Giá	21	8	43	7	-11	-41	47	19	-3
	Phú Quốc	29	6	51	1	7	-28	67	35	13

Vùng Biển	Độ cao sóng biển dự báo trong 48 giờ		
	Độ cao sóng lớn nhất (m)	Hướng thịnh hành	Ghi chú
Bắc vịnh Bắc Bộ	0.3 - 2.9	Đông Bắc	Cảnh báo
Nam vịnh Bắc Bộ	0.9 - 2.8	Đông Bắc	Cảnh báo
Quảng Trị đến Quảng Ngãi	1.2 - 1.7	Đông Bắc	
Bình Định đến Ninh Thuận	1.3 - 1.6	Đông Bắc	
Bình Thuận đến Cà Mau	0.3 - 2.3	Đông Bắc	Cảnh báo
Cà Mau đến Kiên Giang	0.3 - 1.7	Đông Bắc, Đông	
Quần đảo Hoàng Sa	1.4 - 1.5	Đông Bắc	
Quần đảo Trường Sa	1.3 - 1.7	Đông Bắc	
Bắc Biển Đông	1.3 - 2.4	Đông Bắc	Cảnh báo
Giữa Biển Đông	0.8 - 1.6	Đông Bắc	
Nam Biển Đông	1.0 - 2.0	Đông Bắc	Cảnh báo

Tin phát lúc: 13 giờ 00

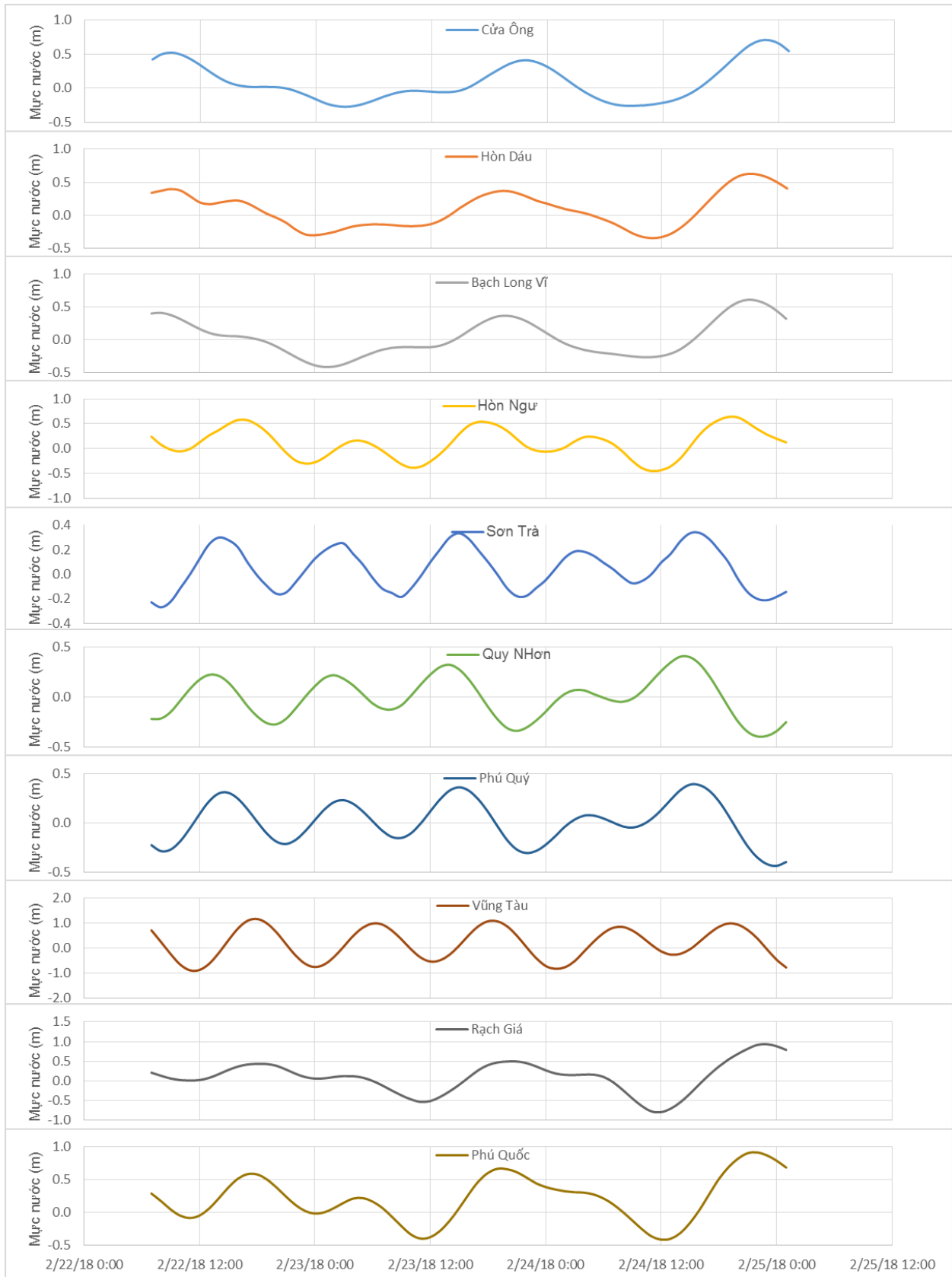
Thời điểm phát tin dự báo tiếp theo: 13 giờ 00 ngày 23/02/2018

Người xây dựng bản tin: Nguyễn Thị Lan, Nguyễn Hồng Hạnh

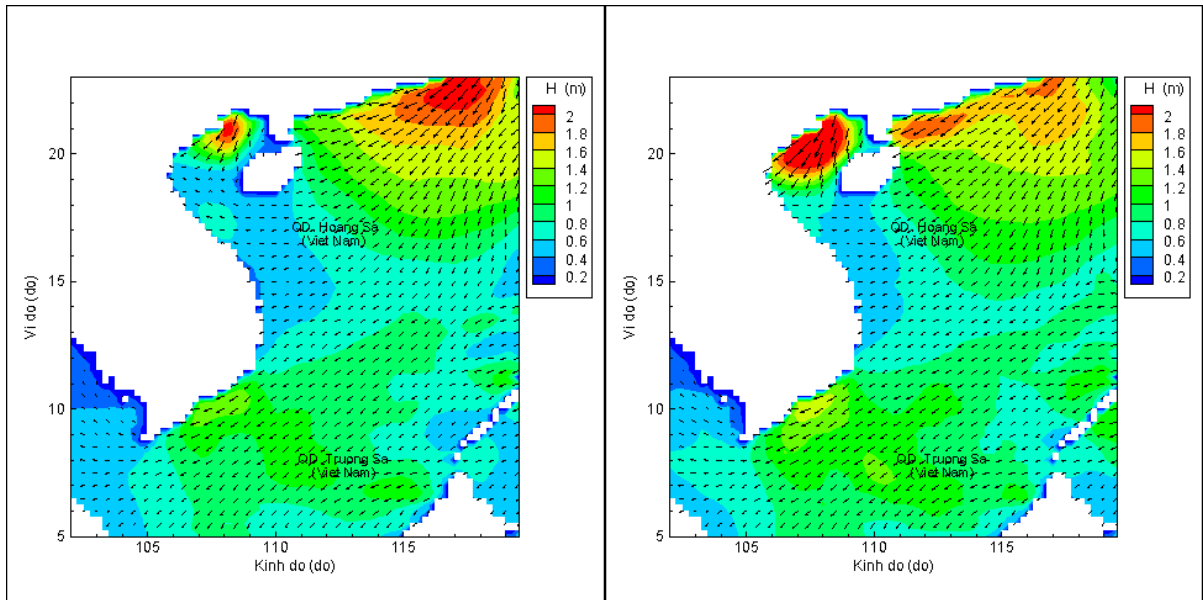
Người soát bản tin: Lê Quốc Huy

Biến trình mực nước tổng cộng tại 10 trạm Hải vãn

(Cửa Ông, Hòn Dấu, Bạch Long Vĩ, Hòn Ngự, Sơn Trà, Quy Nhơn, Phú Quý, Vũng Tàu, Rạch Giá, Phú Quốc)

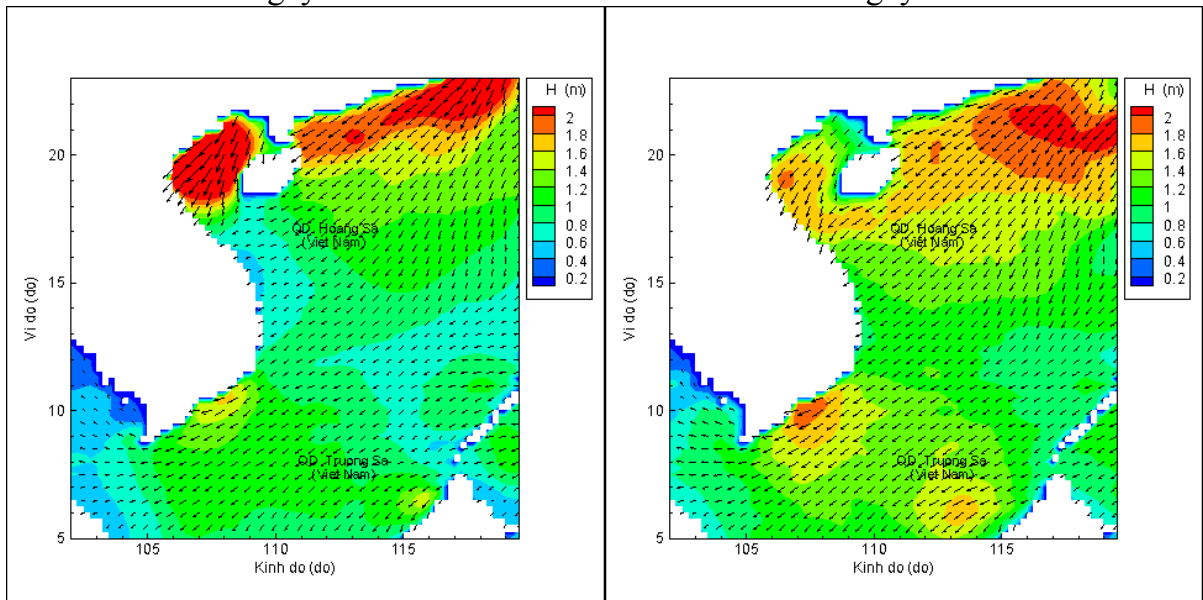


Phân bố độ cao sóng ven bờ và ngoài khơi biển Việt Nam



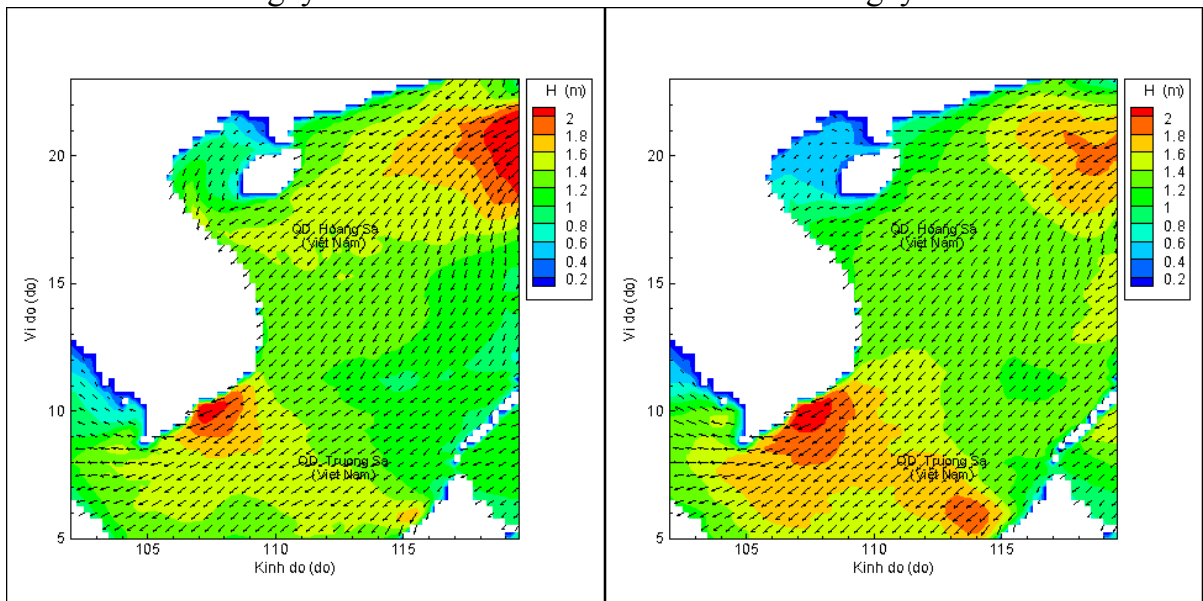
Lúc 13h ngày 22/02/2018

Lúc 19h ngày 22/02/2018



Lúc 01h ngày 23/02/2018

Lúc 13h ngày 23/02/2018



Lúc 01h ngày 24/02/2018

Lúc 13h ngày 24/02/2018