

BẢN TIN DỰ BÁO MỨC NƯỚC VÀ SÓNG BIỂN

(Lúc 13 giờ – 06Z ngày 17/02/2018)

Tỉnh/ TP	Huyện	Mức nước tổng cộng dự báo trong 48 giờ (cm)								
		17/02		18/02				19/02		
		13h	19h	1h	7h	13h	19h	1h	7h	13h
Quảng Ninh	Đầm Hà	148	-68	-91	11	151	-39	-83	-20	127
	Cửa Ông	130	-47	-103	21	135	-19	-89	-10	111
TP. Hải Phòng	Hòn Dấu	108	-28	-108	30	110	-4	-93	1	92
	Bạch Long Vĩ	100	-46	-95	37	107	-22	-86	6	93
Thái Bình	Thái Thụy	99	-22	-107	34	101	1	-91	4	85
Nam Định	Hải Hậu	76	-12	-105	43	82	12	-91	11	69
Ninh Bình	Kim Sơn	70	-10	-102	45	77	15	-89	13	65
Thanh Hóa	Quảng Xương	63	-4	-99	43	70	19	-85	11	59
Nghệ An	Diễn Châu	51	9	-90	38	56	29	-78	12	46
	Hòn Ngư	49	12	-90	38	53	29	-78	13	43
Hà Tĩnh	Thạch Hà	42	19	-87	36	44	33	-76	15	35
Quảng Bình	Quảng Trạch	24	24	-74	35	21	39	-65	20	12
	Quảng Ninh	6	27	-59	35	4	39	-54	25	-1
Quảng Trị	Gio Linh	-9	26	-42	34	-10	37	-40	29	-13
	Cồn Cỏ	-10	22	-42	38	-10	33	-42	32	-13
Thừa Thiên Huế	Hương Trà	-24	22	-22	31	-22	33	-24	29	-25
	Phú Lộc	-36	20	-6	26	-34	28	-11	29	-34
TP. Đà Nẵng	Sơn Trà	-43	17	6	23	-43	23	-1	29	-43
	Hoàng Sa	-49	-3	32	21	-45	-3	16	28	-42
Quảng Nam	Tam Kỳ	-52	14	22	21	-50	17	10	30	-48
	Cù Lao Chàm	-48	14	18	22	-47	18	7	29	-45
Quảng Ngãi	TP. Quảng Ngãi	-56	9	28	24	-54	10	13	33	-49
	Lý Sơn	-53	6	29	22	-50	8	14	31	-46
Bình Định	Phú Mỹ	-55	4	30	25	-52	4	14	34	-45
	Quy Nhơn	-57	3	30	26	-51	5	15	36	-45
Phú Yên	TP. Tuy Hòa	-64	0	25	20	-57	-1	12	33	-49
Khánh Hòa	TP. Nha Trang	-61	8	31	31	-54	9	16	39	-50
	Trường Sa	-60	7	31	36	-57	6	14	41	-50
Ninh Thuận	TP. PR-Tháp Chàm	-66	14	25	37	-65	11	7	41	-61
Bình Thuận	TP. Phan Thiết	-114	48	9	85	-95	40	0	74	-76
	Phú Quý	-75	17	26	46	-69	16	9	48	-60
Bà Rịa Vũng Tàu	Vũng Tàu	-121	18	35	87	-70	-6	51	51	-20
	Côn Đảo	-97	-14	42	72	-51	-36	56	38	-8
TPHCM	Cần Giờ	-116	19	37	87	-64	-4	58	51	-9
Tiền Giang	Gò Công Tây	-117	22	36	89	-62	-1	61	52	-4
Bến Tre	Ba Tri	-114	13	41	84	-53	-10	68	48	3
Trà Vinh	Duyên Hải	-106	-4	50	75	-49	-33	74	36	6
Sóc Trăng	Tân Phú	-81	-28	62	62	-25	-56	87	25	23
Bạc Liêu	TP. Bạc Liêu	-34	-76	84	37	15	-94	104	6	54
Cà Mau	Năm Căn	-10	-86	74	37	23	-92	85	15	50
	Trần Văn Thời	-9	-20	6	47	2	-18	16	24	6
Kiên Giang	Rạch Giá	-16	22	-34	55	-9	17	-21	23	-10
	Phú Quốc	18	7	-16	26	18	12	-7	16	14

Vùng Biển	Độ cao sóng biển dự báo trong 48 giờ		
	Độ cao sóng lớn nhất (m)	Hướng thịnh hành	Ghi chú
Bắc vịnh Bắc Bộ	0.3 - 0.5	Tây Bắc	
Nam vịnh Bắc Bộ	0.4 - 0.7	Tây Bắc, Bắc	
Quảng Trị đến Quảng Ngãi	0.7 - 0.9	Bắc	
Bình Định đến Ninh Thuận	0.8 - 1.4	Đông Bắc, Bắc	
Bình Thuận đến Cà Mau	0.3 - 1.9	Đông Bắc, Bắc	
Cà Mau đến Kiên Giang	0.3 - 1.3	Bắc, Tây Bắc	
Quần đảo Hoàng Sa	0.9 - 1.0	Bắc, Đông Bắc	
Quần đảo Trường Sa	1.2 - 1.4	Đông Bắc	
Bắc Biển Đông	0.8 - 2.6	Đông Bắc, Bắc	Cảnh báo
Giữa Biển Đông	0.7 - 1.4	Đông Bắc	
Nam Biển Đông	0.8 - 1.4	Đông Bắc	

Tin phát lúc: 13 giờ 00

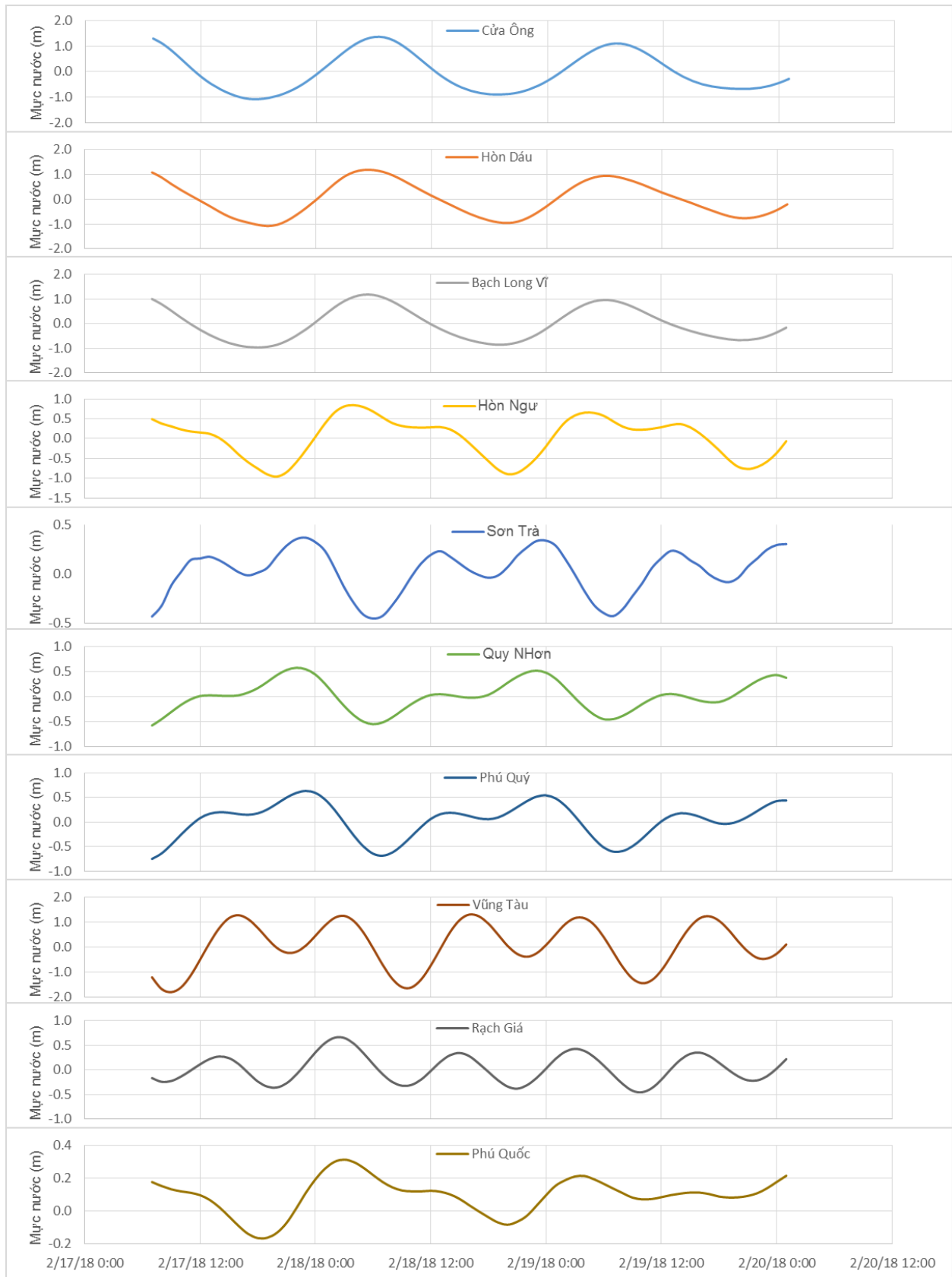
Thời điểm phát tin dự báo tiếp theo: 13 giờ 00 ngày 18/02/2018

Người xây dựng bản tin: Dương Ngọc Tiến, Nguyễn Thị Phương

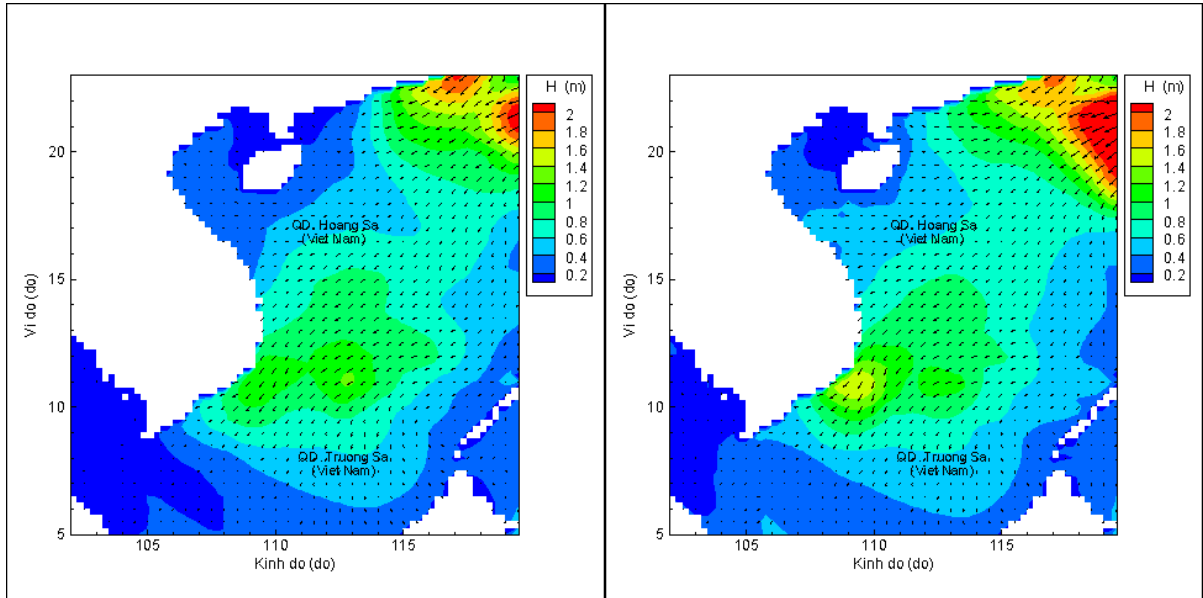
Người soát bản tin: Nguyễn Thị Thanh

Biến trình mực nước tổng cộng tại 10 trạm Hải văn

(Cửa Ông, Hòn Dấu, Bạch Long Vĩ, Hòn Ngự, Sơn Trà, Quy Nhơn, Phú Quý, Vũng Tàu, Rạch Giá, Phú Quốc)

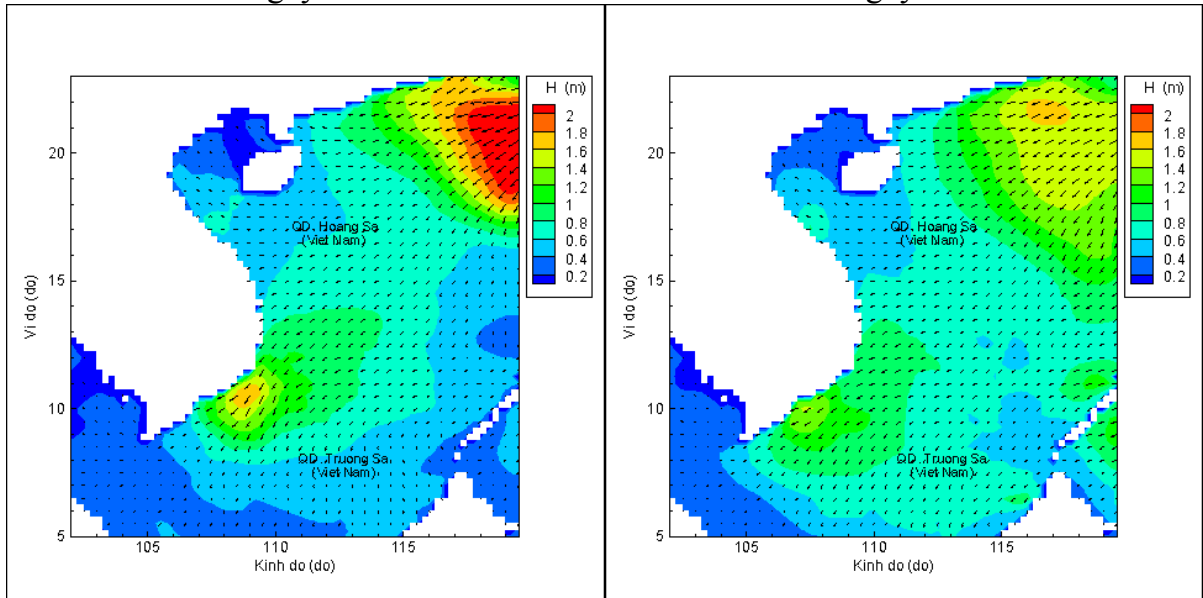


Phân bố độ cao sóng ven bờ và ngoài khơi biển Việt Nam



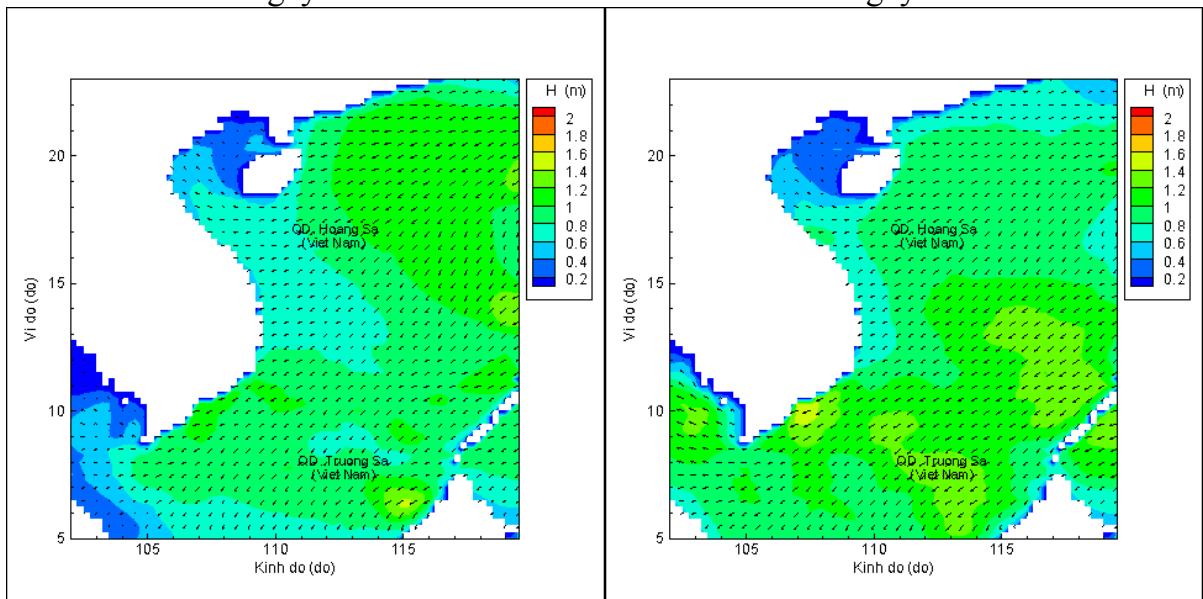
Lúc 13h ngày 17/02/2018

Lúc 19h ngày 17/02/2018



Lúc 01h ngày 18/02/2018

Lúc 13h ngày 18/02/2018



Lúc 01h ngày 19/02/2018

Lúc 13h ngày 19/02/2018