

BẢN TIN DỰ BÁO MỨC NƯỚC VÀ SÓNG BIỂN

(Lúc 13 giờ – 06Z ngày 14/02/2018)

Tỉnh/ TP	Huyện	Mức nước tổng cộng dự báo trong 48 giờ (cm)								
		14/02		15/02				16/02		
		13h	19h	1h	7h	13h	19h	1h	7h	13h
Quảng Ninh	Đầm Hà	122	-116	-90	87	137	-101	-94	54	140
	Cửa Ông	106	-92	-92	90	120	-78	-99	62	119
TP. Hải Phòng	Hòn Dấu	87	-74	-101	96	98	-56	-108	72	98
	Bạch Long Vĩ	71	-91	-80	100	90	-72	-89	77	92
Thái Bình	Thái Thụy	76	-66	-101	98	88	-48	-107	75	88
Nam Định	Hải Hậu	59	-51	-97	99	72	-33	-106	77	70
Ninh Bình	Kim Sơn	52	-47	-94	99	68	-29	-105	76	65
Thanh Hóa	Quảng Xương	48	-43	-94	94	63	-22	-102	73	60
Nghệ An	Diễn Châu	44	-31	-88	80	53	-9	-94	66	49
	Hòn Ngư	43	-29	-86	79	50	-8	-93	66	47
Hà Tĩnh	Thạch Hà	41	-21	-81	68	45	-2	-89	59	40
Quảng Bình	Quảng Trạch	33	-16	-62	45	30	3	-66	43	22
	Quảng Ninh	20	-10	-45	33	16	8	-48	35	6
Quảng Trị	Gio Linh	9	-4	-25	23	3	10	-29	27	-6
	Cồn Cỏ	6	-9	-23	27	0	5	-28	31	-7
Thừa Thiên Huế	Hương Trà	-4	0	-4	10	-11	11	-8	16	-18
	Phú Lộc	-17	5	12	-2	-22	13	9	6	-29
TP. Đà Nẵng	Sơn Trà	-24	10	24	-11	-30	13	22	-2	-39
	Hoàng Sa	-42	0	52	-20	-44	-2	49	-7	-49
Quảng Nam	Tam Kỳ	-36	12	40	-20	-39	14	38	-8	-47
	Cù Lao Chàm	-32	10	35	-17	-35	13	34	-6	-44
Quảng Ngãi	TP. Quảng Ngãi	-40	12	50	-22	-44	11	47	-8	-52
	Lý Sơn	-40	9	49	-22	-43	8	47	-9	-50
Bình Định	Phú Mỹ	-41	11	53	-22	-46	9	49	-8	-54
	Quy Nhơn	-42	11	52	-21	-47	11	50	-7	-55
Phú Yên	Tp. Tuy Hòa	-48	6	47	-27	-54	6	47	-7	-59
Khánh Hòa	TP. Nha Trang	-47	14	53	-16	-53	12	51	1	-57
	Trường Sa	-54	12	53	-9	-58	9	52	9	-57
Ninh Thuận	TP. PR-Tháp Chàm	-51	16	51	-14	-63	14	46	6	-65
Bình Thuận	TP. Phan Thiết	-101	62	34	40	-111	56	23	57	-118
	Phú Quý	-63	23	53	-2	-70	20	48	16	-73
Bà Rịa Vũng Tàu	Vũng Tàu	-161	88	22	100	-157	68	24	102	-149
	Côn Đảo	-145	56	35	94	-142	35	34	94	-128
TPHCM	Cần Giờ	-163	92	20	107	-156	70	26	107	-149
Tiền Giang	Gò Công Tây	-167	95	18	112	-159	73	23	110	-152
Bến Tre	Ba Tri	-166	93	19	115	-160	70	23	109	-150
Trà Vinh	Duyên Hải	-165	82	28	110	-159	57	31	105	-144
Sóc Trăng	Tân Phú	-149	59	40	103	-139	33	44	96	-120
Bạc Liêu	TP. Bạc Liêu	-109	8	66	85	-96	-20	68	76	-73
Cà Mau	Năm Căn	-70	-26	72	73	-63	-52	69	67	-41
	Trần Văn Thời	-9	-6	17	58	-41	-19	5	62	-20
Kiên Giang	Rạch Giá	18	22	-24	67	-40	20	-32	73	-17
	Phú Quốc	46	4	-12	29	4	-7	-24	31	19

Vùng Biển	Độ cao sóng biển dự báo trong 48 giờ		
	Độ cao sóng lớn nhất (m)	Hướng thịnh hành	Ghi chú
Bắc vịnh Bắc Bộ	0.3 - 1.1	Tây, Tây Bắc	
Nam vịnh Bắc Bộ	0.8 - 1.3	Tây Bắc, Bắc	
Quảng Trị đến Quảng Ngãi	1.1 - 1.4	Bắc, Đông Bắc	
Bình Định đến Ninh Thuận	1.3 - 2.5	Đông Bắc	Cảnh báo
Bình Thuận đến Cà Mau	0.3 - 2.5	Đông Bắc	Cảnh báo
Cà Mau đến Kiên Giang	0.3 - 1.7	Bắc, Tây Bắc	
Quần đảo Hoàng Sa	1.5 - 1.7	Đông Bắc, Bắc	
Quần đảo Trường Sa	2.0 - 4.0	Đông, Đông Bắc	Cảnh báo
Bắc Biển Đông	0.9 - 2.5	Bắc, Đông Bắc	Cảnh báo
Giữa Biển Đông	1.3 - 2.8	Đông Bắc, Bắc	Cảnh báo
Nam Biển Đông	1.3 - 4.3	Đông, Đông Bắc	Cảnh báo

Tin phát lúc: 13 giờ 00

Thời điểm phát tin dự báo tiếp theo: 13 giờ 00 ngày 15/02/2018

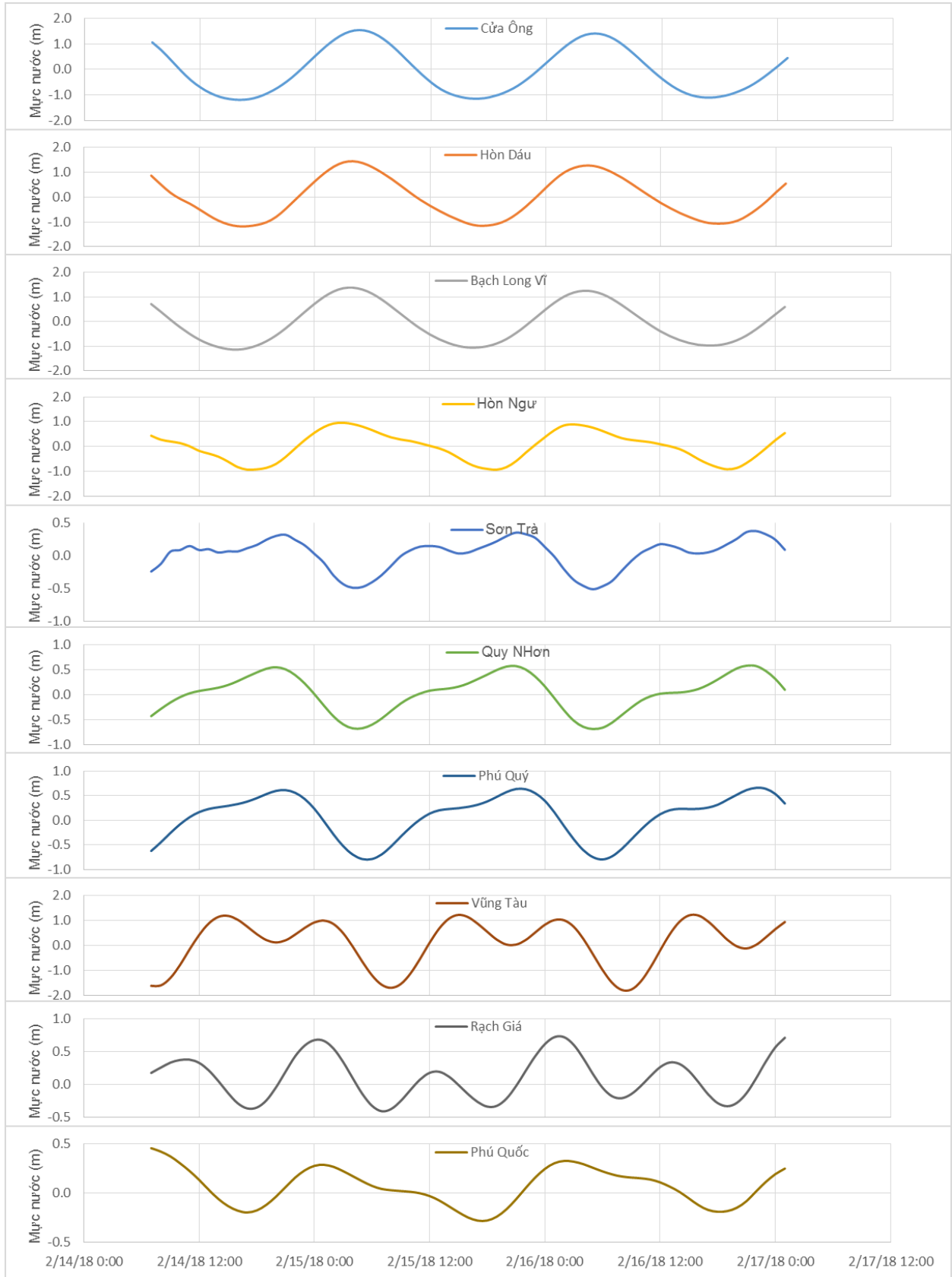
Người xây dựng bản tin: Đặng Linh Chi, Dương Hồng Nhung

Người soát bản tin: Lê Quốc Huy

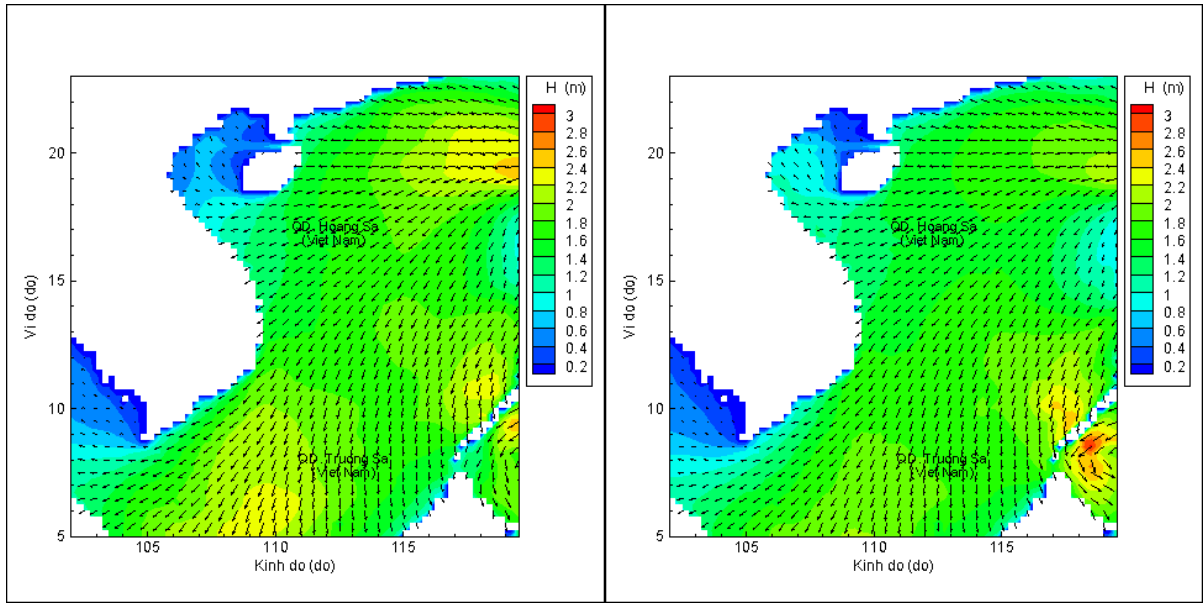
Biến trình mực nước tổng cộng tại 10 trạm Hải văn

(Cửa Ông, Hòn Dấu, Bạch Long Vĩ, Hòn Ngur, Sơn Trà, Quy Nhơn, Phú Quý, Vũng Tàu, Rạch Giá, Phú Quốc)

tt

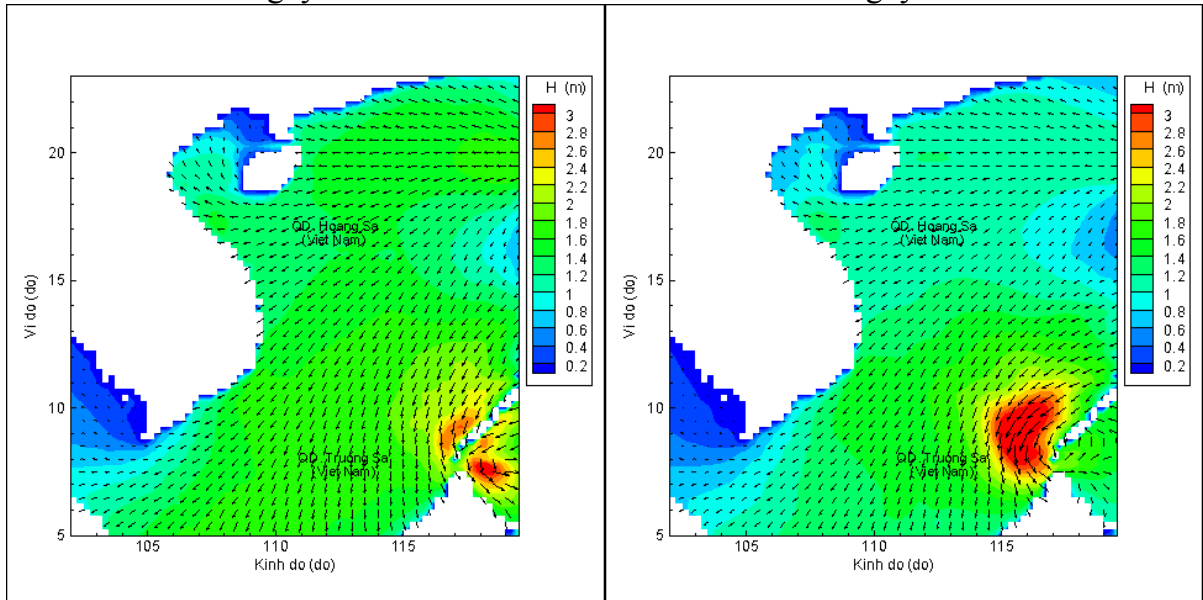


Phân bố độ cao sóng ven bờ và ngoài khơi biển Việt Nam



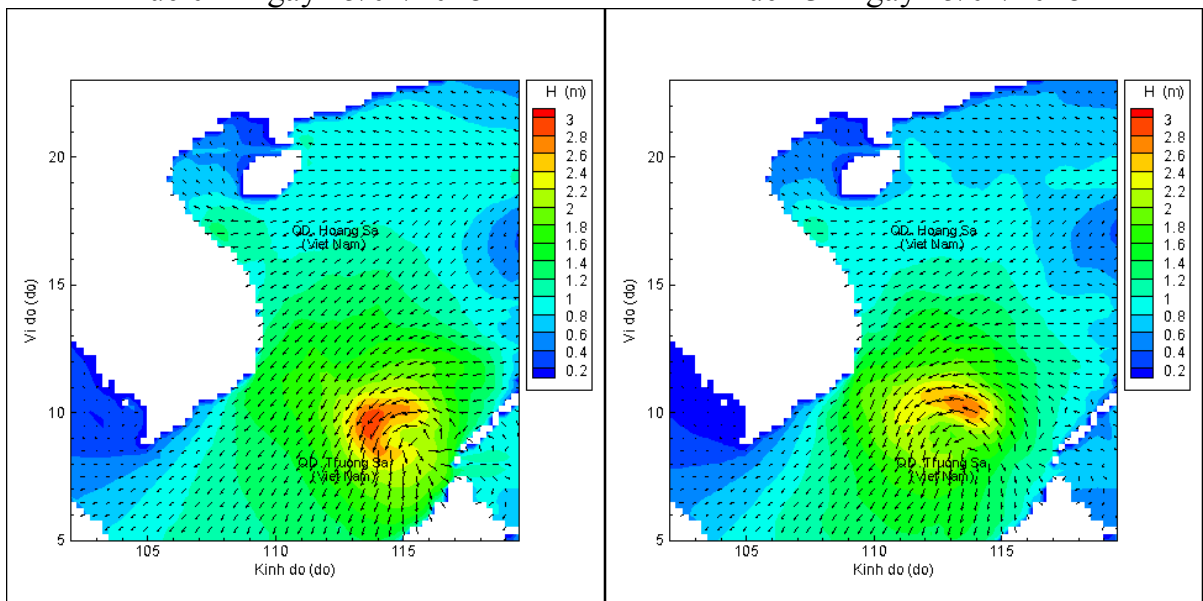
Lúc 13h ngày 14/02/2018

Lúc 19h ngày 14/02/2018



Lúc 01h ngày 15/02/2018

Lúc 13h ngày 15/02/2018



Lúc 01h ngày 16/02/2018

Lúc 13h ngày 16/02/2018

