

BẢN TIN DỰ BÁO MỨC NƯỚC VÀ SÓNG BIỂN

(Lúc 13 giờ – 06Z ngày 11/02/2018)

Tỉnh/ TP	Huyện	Mức nước tổng cộng dự báo trong 48 giờ (cm)								
		11/02		12/02				13/02		
		13h	19h	1h	7h	13h	19h	1h	7h	13h
Quảng Ninh	Đầm Hà	0	-122	-50	111	43	-123	-62	105	73
	Cửa Ông	2	-104	-52	107	34	-99	-63	106	59
TP. Hải Phòng	Hòn Dấu	-2	-98	-55	107	27	-87	-70	111	48
	Bạch Long Vĩ	-14	-104	-38	98	15	-102	-53	101	38
Thái Bình	Thái Thụy	-4	-92	-55	106	22	-78	-70	110	41
Nam Định	Hải Hậu	-3	-80	-50	100	15	-66	-66	106	31
Ninh Bình	Kim Sơn	-2	-79	-51	98	13	-63	-65	104	29
Thanh Hóa	Quảng Xương	3	-69	-49	95	16	-54	-64	100	28
Nghệ An	Diễn Châu	11	-53	-42	83	19	-42	-59	88	26
	Hòn Ngư	10	-52	-40	80	19	-42	-57	85	26
Hà Tĩnh	Thạch Hà	14	-49	-34	67	23	-39	-50	73	29
Quảng Bình	Quảng Trạch	22	-43	-14	35	26	-35	-27	42	31
	Quảng Ninh	16	-33	-3	21	22	-25	-13	27	22
Quảng Trị	Gio Linh	8	-24	8	8	15	-16	2	14	12
	Cồn Cỏ	5	-28	10	9	10	-21	3	15	8
Thừa Thiên Huế	Hương Trà	2	-13	18	-5	7	-6	16	0	3
	Phú Lộc	-2	-3	25	-18	-1	2	26	-13	-4
TP. Đà Nẵng	Sơn Trà	-5	6	30	-27	-8	9	33	-23	-11
	Hoàng Sa	-23	9	41	-44	-31	4	46	-42	-35
Quảng Nam	Tam Kỳ	-12	14	37	-37	-14	16	44	-33	-18
	Cù Lao Chàm	-12	10	34	-35	-14	12	39	-31	-18
Quảng Ngãi	TP. Quảng Ngãi	-15	13	43	-44	-20	16	51	-40	-25
	Lý Sơn	-17	13	41	-43	-22	13	48	-40	-27
Bình Định	Phú Mỹ	-15	14	45	-46	-21	15	51	-42	-27
	Quy Nhơn	-16	11	43	-48	-21	12	51	-43	-28
Phú Yên	TP. Tuy Hòa	-18	9	38	-53	-28	10	47	-47	-36
Khánh Hòa	TP. Nha Trang	-18	14	49	-44	-26	16	54	-38	-36
	Trường Sa	-27	20	49	-36	-38	19	54	-30	-45
Ninh Thuận	TP. PR-Tháp Chàm	-19	15	51	-44	-30	17	57	-36	-38
Bình Thuận	TP. Phan Thiết	-40	41	55	-18	-60	59	54	6	-76
	Phú Quý	-28	22	52	-38	-39	26	58	-28	-48
Bà Rịa Vũng Tàu	Vũng Tàu	-98	78	39	44	-127	106	41	75	-141
	Côn Đảo	-99	54	44	46	-124	70	47	71	-139
TPHCM	Cần Giờ	-101	82	38	53	-131	112	40	84	-143
Tiền Giang	Gò Công Tây	-100	83	39	56	-133	114	42	89	-145
Bến Tre	Ba Tri	-103	80	39	65	-132	115	47	99	-144
Trà Vinh	Duyên Hải	-112	76	38	67	-137	106	46	96	-150
Sóc Trăng	Tân Phú	-113	67	36	74	-134	86	50	99	-143
Bạc Liêu	TP. Bạc Liêu	-105	40	48	74	-116	46	68	94	-113
Cà Mau	Năm Căn	-84	12	54	67	-90	9	74	86	-82
	Trần Văn Thời	-22	-12	28	41	-33	-8	38	60	-30
Kiên Giang	Rạch Giá	15	-22	5	34	-6	-13	10	47	-4
	Phú Quốc	19	-15	-3	31	18	-12	8	44	26

Vùng Biển	Độ cao sóng biển dự báo trong 48 giờ		
	Độ cao sóng lớn nhất (m)	Hướng thịnh hành	Ghi chú
Bắc vịnh Bắc Bộ	0.3 - 2.2	Đông Bắc, Bắc	Cảnh báo
Nam vịnh Bắc Bộ	1.2 - 2.2	Đông Bắc, Bắc	Cảnh báo
Quảng Trị đến Quảng Ngãi	2.0 - 2.8	Đông Bắc	Cảnh báo
Bình Định đến Ninh Thuận	2.7 - 3.6	Đông Bắc	Cảnh báo
Bình Thuận đến Cà Mau	0.3 - 3.8	Đông Bắc	Cảnh báo
Cà Mau đến Kiên Giang	0.3 - 1.8	Bắc Đông Bắc	
Quần đảo Hoàng Sa	2.7 - 3.0	Đông Bắc	Cảnh báo
Quần đảo Trường Sa	2.3 - 2.8	Bắc	Cảnh báo
Bắc Biển Đông	2.5 - 4.2	Đông Bắc	Cảnh báo
Giữa Biển Đông	2.3 - 3.7	Đông, Đông Bắc	Cảnh báo
Nam Biển Đông	1.4 - 3.3	Đông	Cảnh báo

Tin phát lúc: 13 giờ 00

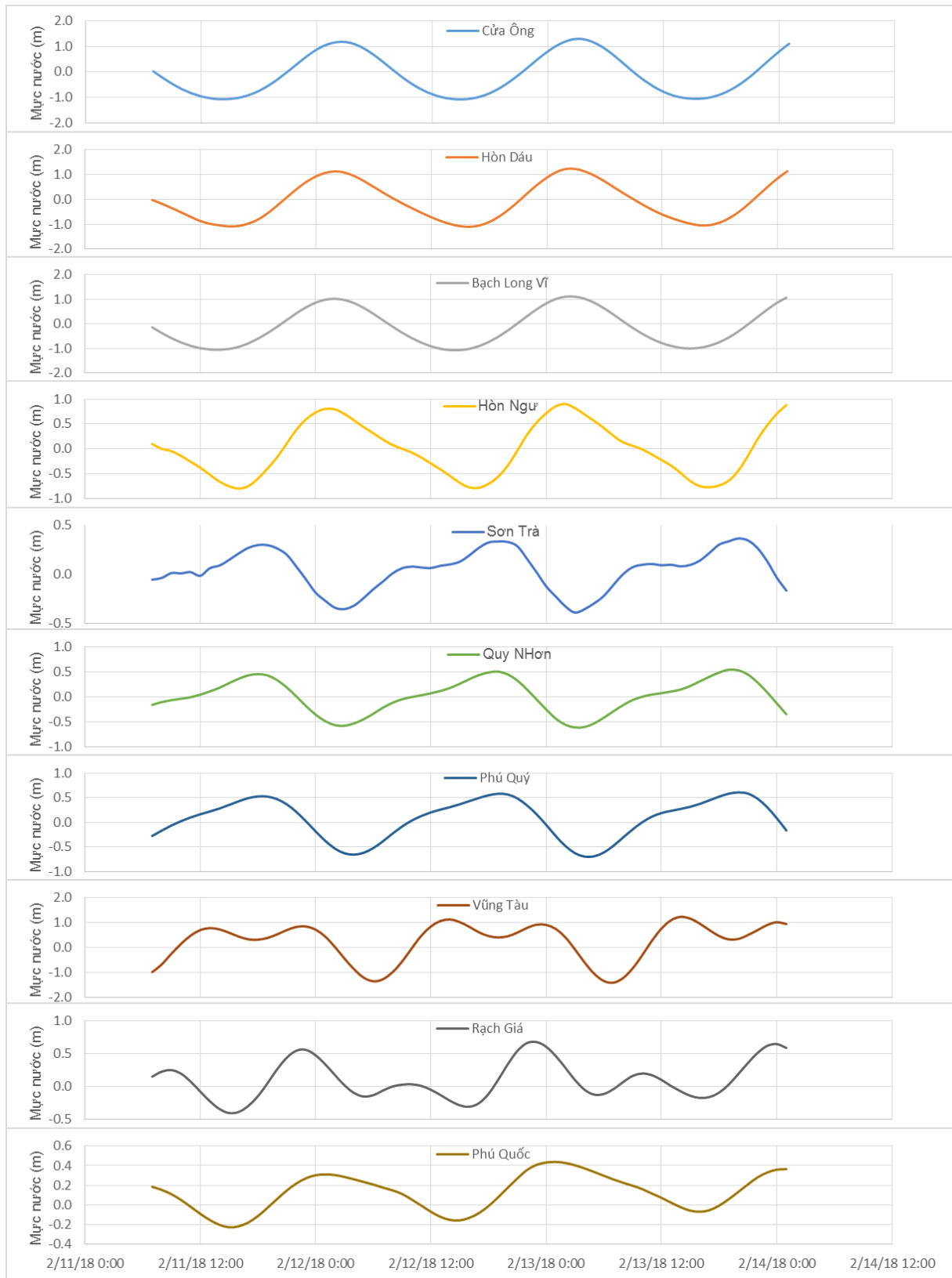
Thời điểm phát tin dự báo tiếp theo: 13 giờ 00 ngày 12/02/2018

Người xây dựng bản tin: Dương Ngọc Tiến, Nguyễn Thị Phương, Dương Hồng Nhung

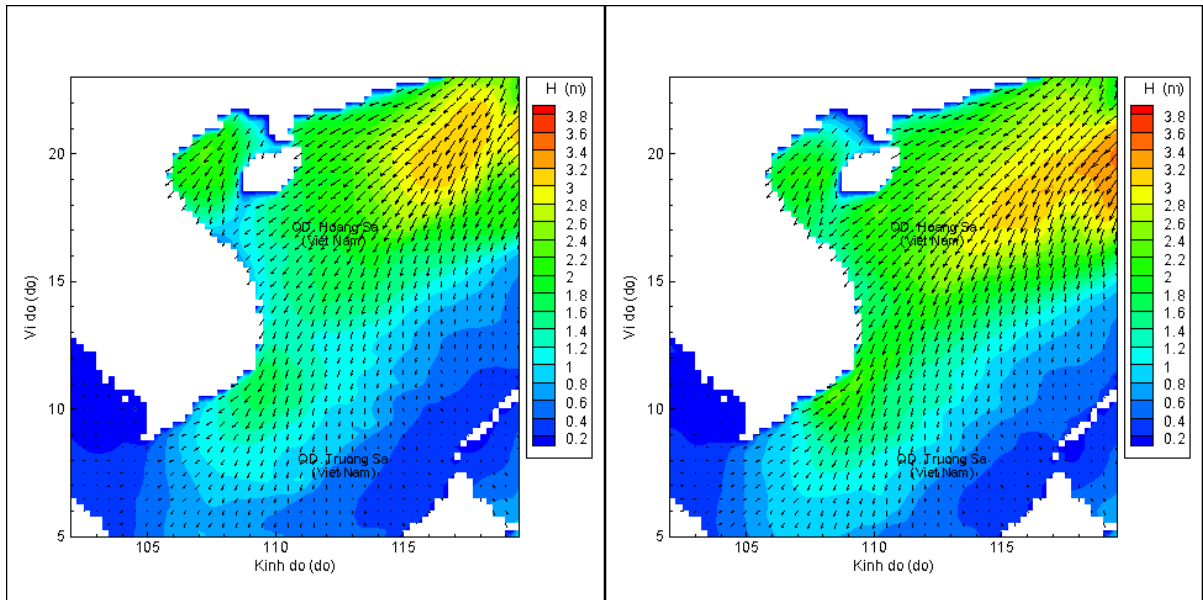
Người soát bản tin: Nguyễn Thị Thanh

Biến trình mực nước tổng cộng tại 10 trạm Hải văn

(Cửa Ông, Hòn Dấu, Bạch Long Vĩ, Hòn Ngự, Sơn Trà, Quy Nhơn, Phú Quý, Vũng Tàu, Rạch Giá, Phú Quốc)

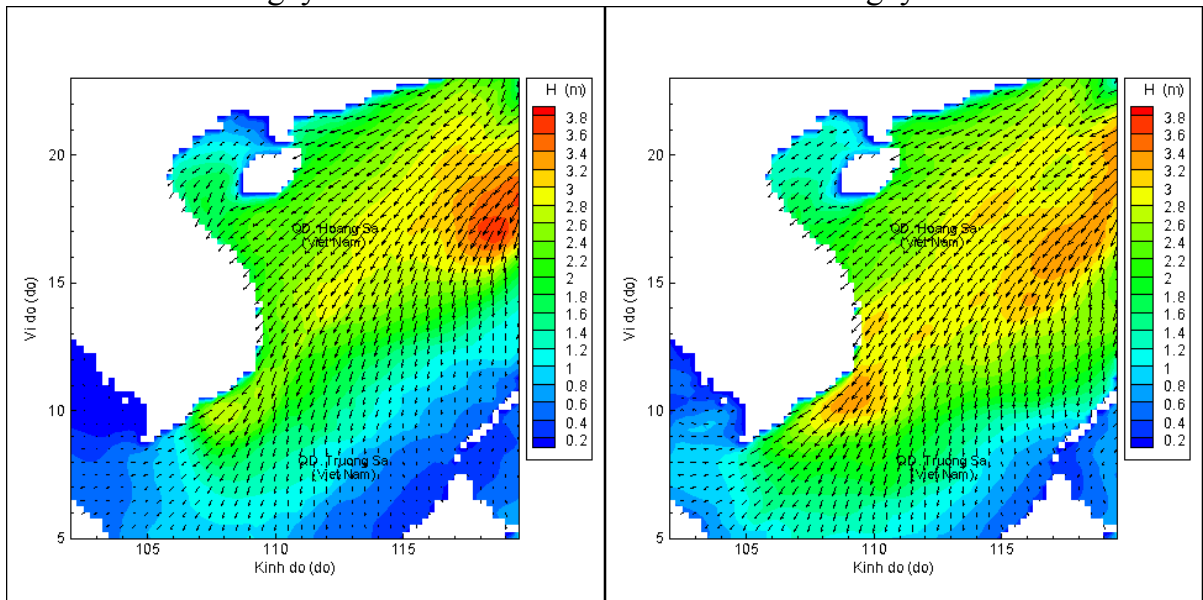


Phân bố độ cao sóng ven bờ và ngoài khơi biển Việt Nam



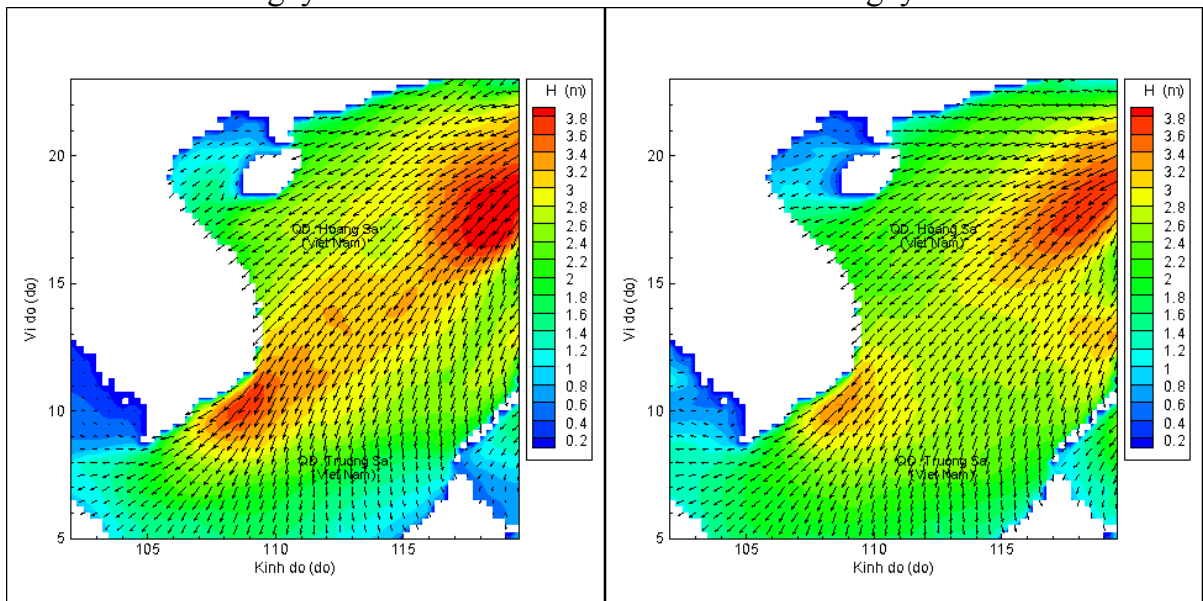
Lúc 13h ngày 11/02/2018

Lúc 19h ngày 11/02/2018



Lúc 01h ngày 12/02/2018

Lúc 13h ngày 12/02/2018



Lúc 01h ngày 13/02/2018

Lúc 13h ngày 13/02/2018