

BẢN TIN DỰ BÁO MỨC NƯỚC VÀ SÓNG BIỂN

(Lúc 13 giờ – 06Z ngày 10/02/2018)

Tỉnh/ TP	Huyện	Mức nước tổng cộng dự báo trong 48 giờ (cm)								
		10/02		11/02				12/02		
		13h	19h	1h	7h	13h	19h	1h	7h	13h
Quảng Ninh	Đầm Hà	-5	-78	-34	95	0	-115	-40	117	41
	Cửa Ông	4	-72	-19	99	3	-100	-45	115	36
TP. Hải Phòng	Hòn Dấu	3	-72	-20	90	2	-89	-48	112	28
	Bạch Long Vĩ	-8	-72	-10	82	-14	-97	-30	104	14
Thái Bình	Thái Thụy	3	-68	-18	88	0	-83	-48	110	23
Nam Định	Hải Hậu	6	-62	-13	83	0	-72	-42	104	18
Ninh Bình	Kim Sơn	6	-62	-14	81	0	-70	-43	101	17
Thanh Hóa	Quảng Xương	7	-57	-12	80	3	-62	-41	99	19
Nghệ An	Diễn Châu	11	-48	-8	71	10	-50	-36	89	22
	Hòn Ngư	11	-49	-7	69	10	-49	-33	86	22
Hà Tĩnh	Thạch Hà	15	-48	-4	57	15	-46	-26	74	26
Quảng Bình	Quảng Trạch	23	-44	8	27	19	-42	-7	40	29
	Quảng Ninh	19	-36	14	13	17	-32	4	25	25
Quảng Trị	Gio Linh	14	-25	19	2	12	-22	14	11	18
	Cồn Cỏ	11	-28	21	2	8	-25	15	11	13
Thừa Thiên Huế	Hương Trà	7	-13	23	-9	5	-10	22	-2	10
	Phú Lộc	0	-3	26	-19	-1	0	28	-14	3
TP. Đà Nẵng	Sơn Trà	-3	6	27	-26	-6	8	32	-23	-3
	Hoàng Sa	-16	14	34	-40	-23	9	41	-44	-29
Quảng Nam	Tam Kỳ	-9	14	29	-36	-11	16	39	-34	-10
	Cù Lao Chàm	-9	11	28	-33	-11	12	36	-32	-10
Quảng Ngãi	TP. Quảng Ngãi	-10	15	33	-44	-15	15	45	-42	-15
	Lý Sơn	-12	15	32	-41	-16	15	43	-42	-19
Bình Định	Phú Mỹ	-9	16	35	-44	-15	15	45	-46	-16
	Quy Nhơn	-9	15	34	-46	-16	12	44	-49	-21
Phú Yên	TP. Tuy Hòa	-14	10	29	-50	-20	11	42	-51	-27
Khánh Hòa	TP. Nha Trang	-13	15	40	-43	-18	17	49	-44	-28
	Trường Sa	-19	21	40	-37	-28	21	49	-37	-36
Ninh Thuận	TP. PR-Tháp Chàm	-12	15	42	-46	-23	15	52	-45	-32
Bình Thuận	TP. Phan Thiết	-17	23	51	-35	-42	44	52	-18	-60
	Phú Quý	-18	20	44	-41	-29	23	52	-38	-39
Bà Rịa Vũng Tàu	Vũng Tàu	-57	48	41	12	-97	81	41	43	-123
	Côn Đảo	-60	32	48	11	-100	56	47	47	-122
TPHCM	Cần Giờ	-57	48	41	20	-99	85	40	50	-127
Tiền Giang	Gò Công Tây	-54	46	43	21	-97	85	42	53	-128
Bến Tre	Ba Tri	-57	44	44	20	-99	84	43	61	-127
Trà Vinh	Duyên Hải	-67	45	44	22	-110	82	43	64	-135
Sóc Trăng	Tân Phú	-73	41	40	33	-113	73	41	73	-134
Bạc Liêu	TP. Bạc Liêu	-75	28	42	41	-107	44	54	75	-114
Cà Mau	Năm Căn	-64	9	45	43	-89	10	59	71	-85
	Trần Văn Thời	-6	-12	26	18	-37	-19	33	48	-24
Kiên Giang	Rạch Giá	32	-22	13	9	-2	-36	13	41	5
	Phú Quốc	24	-11	-7	14	5	-25	0	38	28

Vùng Biển	Độ cao sóng biển dự báo trong 48 giờ		
	Độ cao sóng lớn nhất (m)	Hướng thịnh hành	Ghi chú
Bắc vịnh Bắc Bộ	0.3 - 2.0	Đông Bắc	Cảnh báo
Nam vịnh Bắc Bộ	1.0 - 1.9	Đông Bắc	
Quảng Trị đến Quảng Ngãi	1.9 - 2.9	Đông Bắc	Cảnh báo
Bình Định đến Ninh Thuận	2.7 - 3.4	Đông Bắc	Cảnh báo
Bình Thuận đến Cà Mau	0.3 - 3.7	Đông Bắc	Cảnh báo
Cà Mau đến Kiên Giang	0.3 - 1.7	Bắc, Tây Bắc	
Quần đảo Hoàng Sa	2.8 - 3.1	Đông Bắc	Cảnh báo
Quần đảo Trường Sa	1.6 - 2.8	Bắc	Cảnh báo
Bắc Biển Đông	2.5 - 3.9	Đông Bắc	Cảnh báo
Giữa Biển Đông	1.4 - 3.1	Đông, Đông Bắc	Cảnh báo
Nam Biển Đông	0.9 - 3.2	Đông, Đông Bắc	Cảnh báo

Tin phát lúc: 13 giờ 00

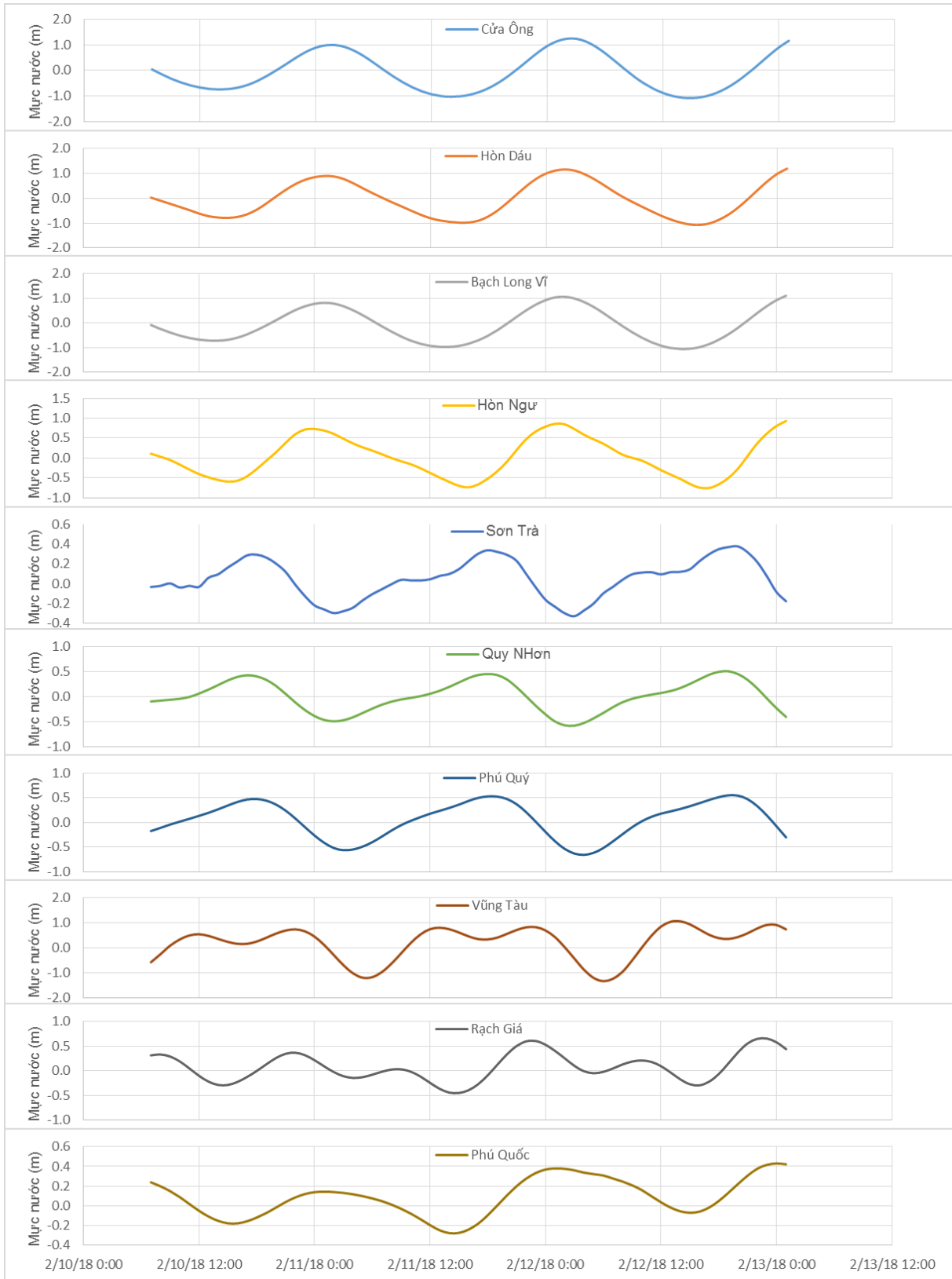
Thời điểm phát tin dự báo tiếp theo: 13 giờ 00 ngày 11/02/2018

Người xây dựng bản tin: Đặng Linh Chi, Khương Văn Hải

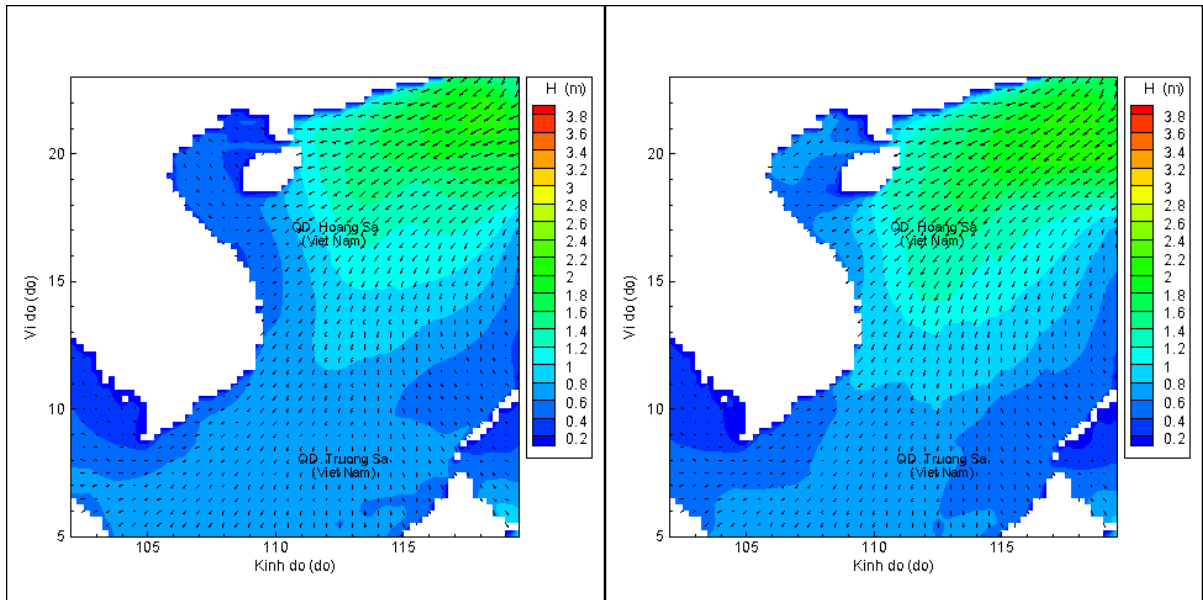
Người soát bản tin: Lê Quốc Huy

Biến trình mực nước tổng cộng tại 10 trạm Hải văn

(Cửa Ông, Hòn Dấu, Bạch Long Vĩ, Hòn Ngự, Sơn Trà, Quy Nhơn, Phú Quý, Vũng Tàu, Rạch Giá, Phú Quốc)

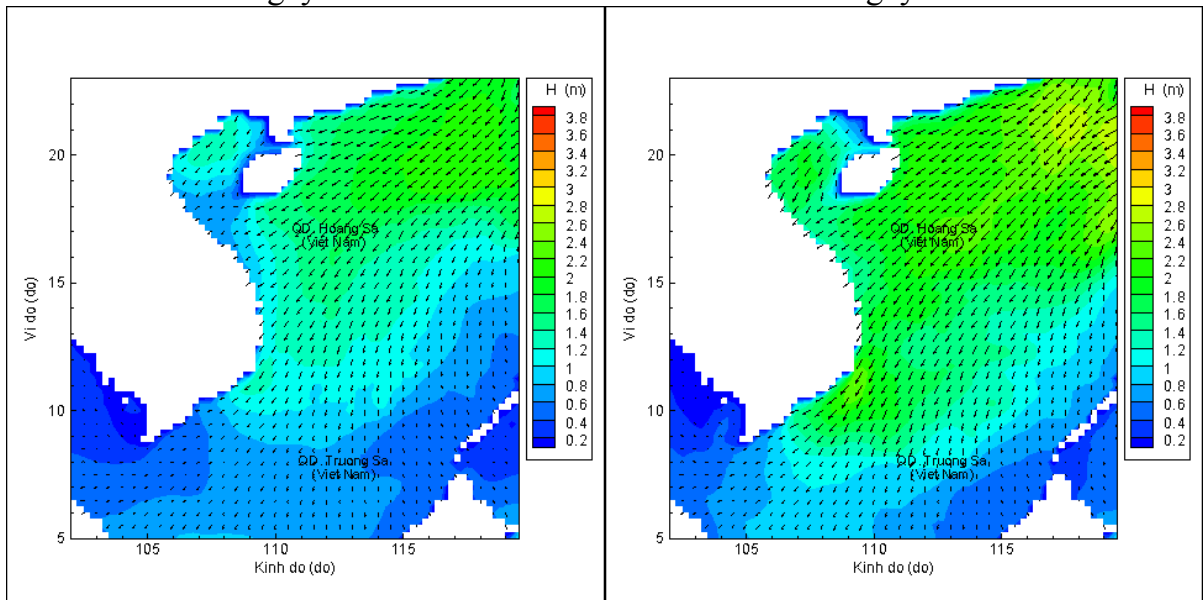


Phân bố độ cao sóng ven bờ và ngoài khơi biển Việt Nam



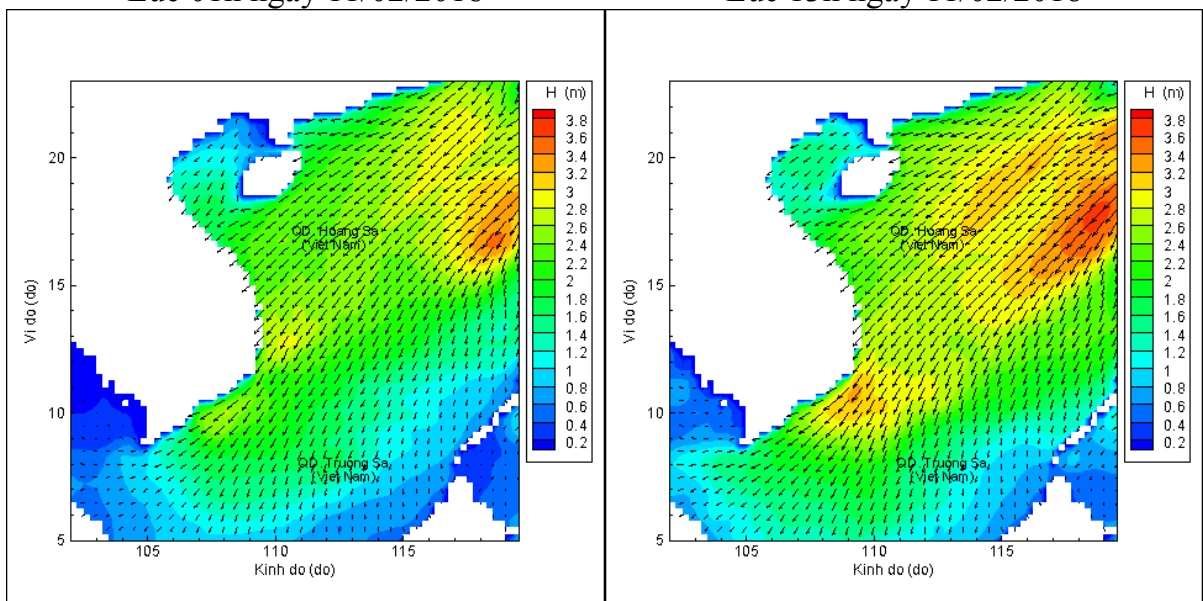
Lúc 13h ngày 10/02/2018

Lúc 19h ngày 10/02/2018



Lúc 01h ngày 11/02/2018

Lúc 13h ngày 11/02/2018



Lúc 01h ngày 12/02/2018

Lúc 13h ngày 12/02/2018