

BẢN TIN DỰ BÁO MỨC NƯỚC VÀ SÓNG BIỂN

(Lúc 13 giờ – 06Z ngày 09/02/2018)

Tỉnh/ TP	Huyện	Mức nước tổng cộng dự báo trong 48 giờ (cm)								
		09/02		10/02				11/02		
		13h	19h	1h	7h	13h	19h	1h	7h	13h
Quảng Ninh	Đầm Hà	-4	-37	-20	87	-4	-65	-19	111	-6
	Cửa Ông	6	-40	-5	75	-1	-61	-13	105	8
TP. Hải Phòng	Hòn Dấu	9	-46	-2	67	4	-60	-14	95	2
	Bạch Long Vĩ	-2	-42	3	65	-7	-60	-2	89	-13
Thái Bình	Thái Thụy	10	-46	0	64	4	-56	-12	93	1
Nam Định	Hải Hậu	12	-45	10	57	4	-52	-7	82	6
Ninh Bình	Kim Sơn	13	-47	13	56	4	-50	-6	79	7
Thanh Hóa	Quảng Xương	14	-45	12	52	5	-48	-6	76	13
Nghệ An	Diễn Châu	17	-38	13	42	9	-43	-1	68	17
	Hòn Ngư	17	-38	13	40	8	-43	-1	65	16
Hà Tĩnh	Thạch Hà	19	-36	14	30	12	-40	2	53	19
Quảng Bình	Quảng Trạch	27	-32	18	9	17	-36	15	23	23
	Quảng Ninh	22	-26	20	-2	16	-29	20	9	21
Quảng Trị	Gio Linh	17	-18	22	-9	13	-21	24	-1	15
	Cồn Cỏ	15	-19	24	-8	11	-22	26	-1	11
Thừa Thiên Huế	Hương Trà	9	-8	22	-15	7	-11	27	-11	8
	Phú Lộc	1	0	22	-20	2	-1	28	-20	2
TP. Đà Nẵng	Sơn Trà	-2	9	21	-23	-3	7	29	-27	-4
	Hoàng Sa	-14	17	23	-30	-17	14	35	-40	-23
Quảng Nam	Tam Kỳ	-9	15	21	-29	-9	15	30	-36	-11
	Cù Lao Chàm	-7	13	20	-27	-8	12	29	-33	-10
Quảng Ngãi	TP. Quảng Ngãi	-8	18	24	-34	-9	16	35	-43	-14
	Lý Sơn	-10	18	22	-32	-11	16	34	-41	-16
Bình Định	Phú Mỹ	-7	19	24	-35	-9	17	37	-45	-14
	Quy Nhơn	-7	18	24	-35	-8	16	38	-44	-13
Phú Yên	Tp. Tuy Hòa	-11	12	18	-42	-14	13	35	-48	-18
Khánh Hòa	TP. Nha Trang	-8	19	29	-35	-11	18	44	-42	-18
	Trường Sa	-11	20	30	-33	-19	21	41	-37	-27
Ninh Thuận	TP. PR-Tháp Chàm	-7	17	32	-40	-15	14	45	-44	-18
Bình Thuận	TP. Phan Thiết	7	12	57	-42	-15	26	56	-34	-40
	Phú Quý	-8	18	36	-36	-17	21	47	-41	-26
Bà Rịa Vũng Tàu	Vũng Tàu	-5	21	61	-15	-54	54	45	16	-96
	Côn Đảo	-11	12	67	-13	-59	33	52	15	-97
TPHCM	Cần Giờ	-3	22	62	-10	-54	57	45	25	-97
Tiền Giang	Gò Công Tây	2	19	67	-12	-51	55	48	26	-96
Bến Tre	Ba Tri	4	17	70	-13	-52	52	49	26	-96
Trà Vinh	Duyên Hải	-4	18	69	-10	-62	50	48	27	-107
Sóc Trăng	Tân Phú	-12	22	64	4	-68	46	45	39	-109
Bạc Liêu	TP. Bạc Liêu	-25	23	58	22	-72	31	48	48	-102
Cà Mau	Năm Căn	-29	15	55	34	-64	8	50	49	-83
	Trần Văn Thời	13	-5	53	19	-14	-21	26	23	-29
Kiên Giang	Rạch Giá	37	-20	57	11	19	-31	18	13	4
	Phú Quốc	27	3	22	30	16	-20	-7	19	14

Vùng Biển	Độ cao sóng biển dự báo trong 48 giờ		
	Độ cao sóng lớn nhất (m)	Hướng thịnh hành	Ghi chú
Bắc vịnh Bắc Bộ	0.3 - 2.3	Tây Bắc, Đông Bắc, Bắc	Cảnh báo
Nam vịnh Bắc Bộ	1.3 - 2.5	Bắc, Tây Bắc, Đông Bắc	Cảnh báo
Quảng Trị đến Quảng Ngãi	1.9 - 2.5	Đông Bắc, Bắc	Cảnh báo
Bình Định đến Ninh Thuận	2.3 - 2.7	Đông Bắc	Cảnh báo
Bình Thuận đến Cà Mau	0.3 - 2.5	Đông Bắc	Cảnh báo
Cà Mau đến Kiên Giang	0.3 - 1.0	Tây Bắc, Bắc	
Quần đảo Hoàng Sa	2.4 - 2.7	Đông Bắc	Cảnh báo
Quần đảo Trường Sa	1.2 - 1.6	Bắc	
Bắc Biển Đông	2.2 - 3.9	Đông Bắc	Cảnh báo
Giữa Biển Đông	0.9 - 2.7	Đông, Đông Bắc	Cảnh báo
Nam Biển Đông	0.8 - 2.1	Đông, Đông Bắc	Cảnh báo

Tin phát lúc: 13 giờ 00

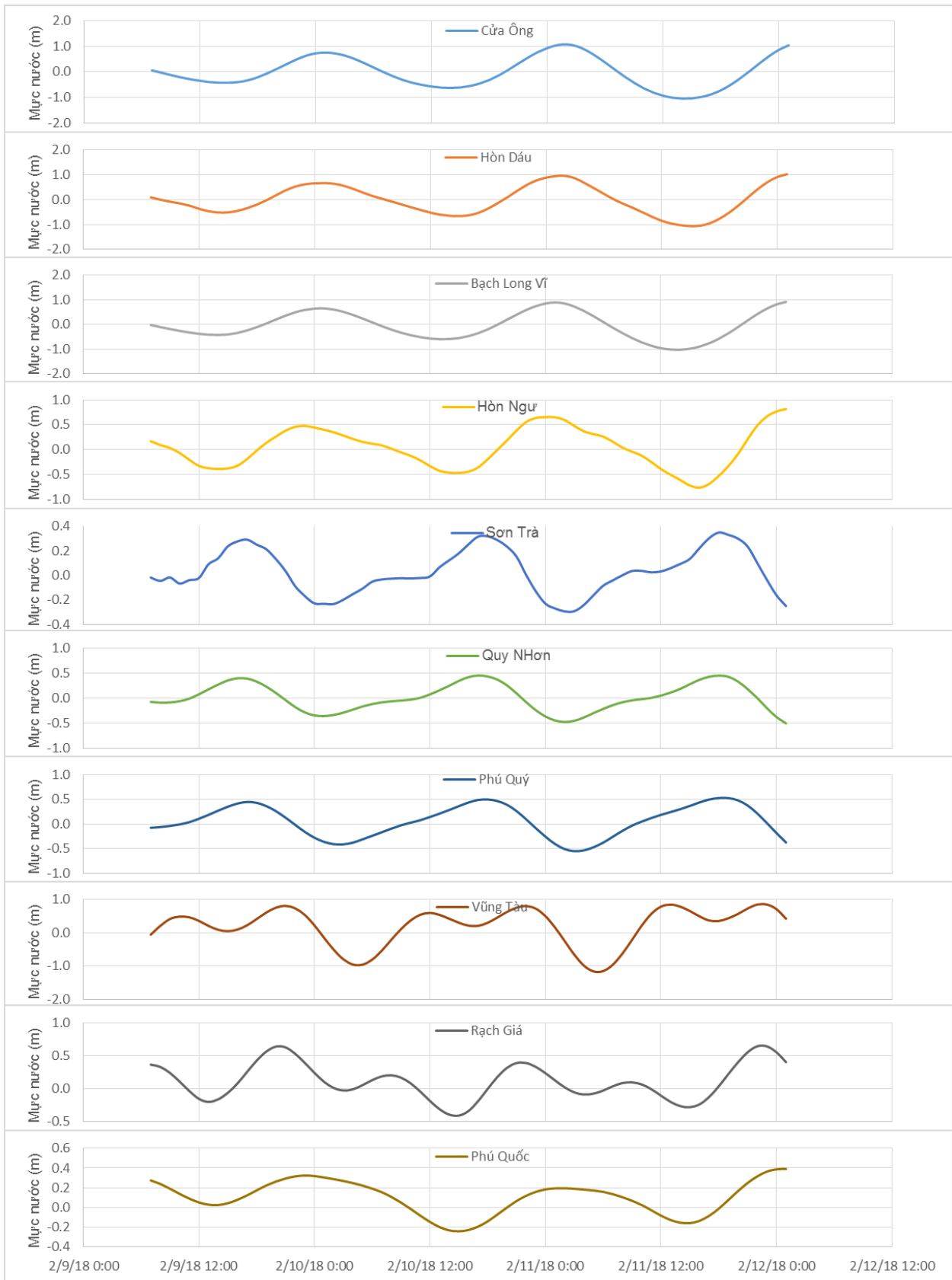
Thời điểm phát tin dự báo tiếp theo: 13 giờ 00 ngày 10/02/2018

Người xây dựng bản tin: Đặng Linh Chi, Khương Văn Hải

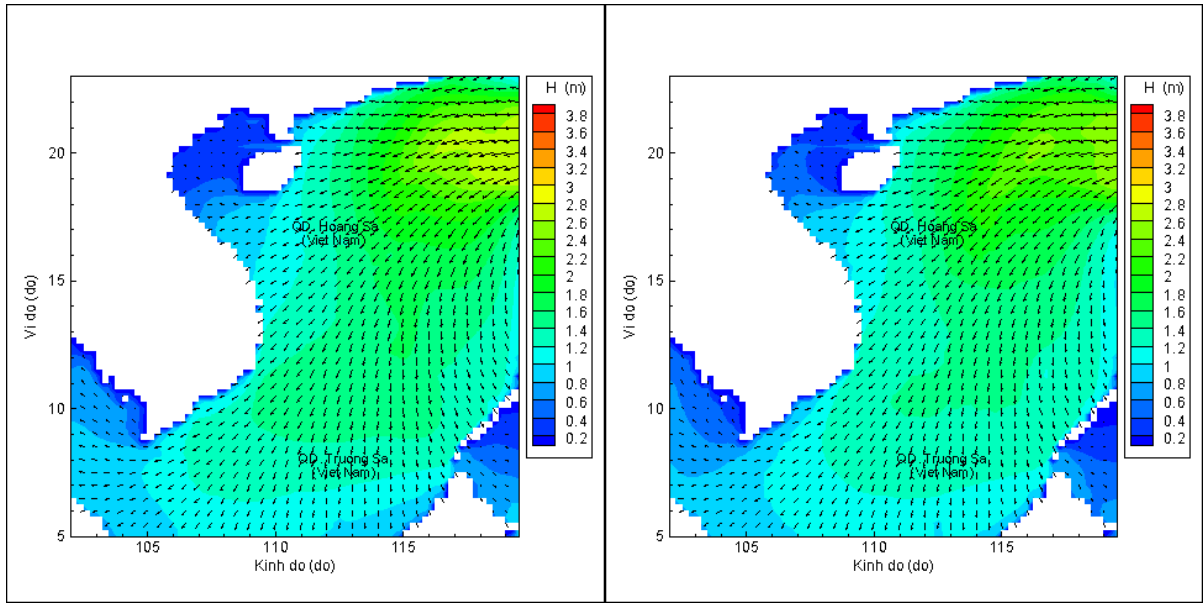
Người soát bản tin: Nguyễn Thị Thanh

Biến trình mực nước tổng cộng tại 10 trạm Hải văn

(Cửa Ông, Hòn Dấu, Bạch Long Vĩ, Hòn Ngự, Sơn Trà, Quy Nhơn, Phú Quý, Vũng Tàu, Rạch Giá, Phú Quốc)

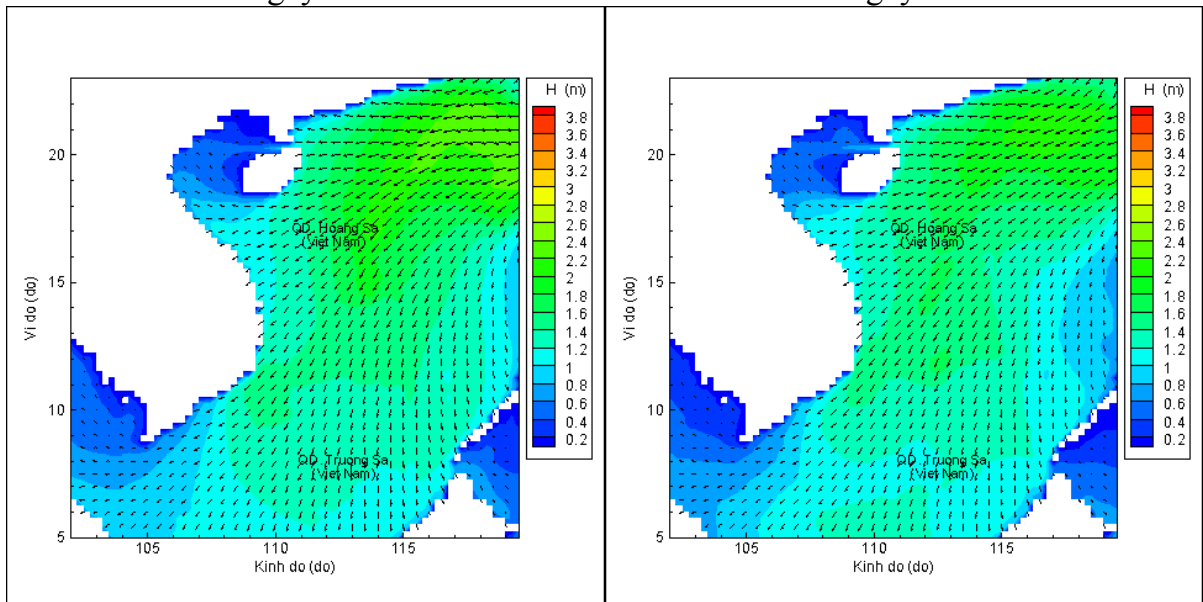


Phân bố độ cao sóng ven bờ và ngoài khơi biển Việt Nam



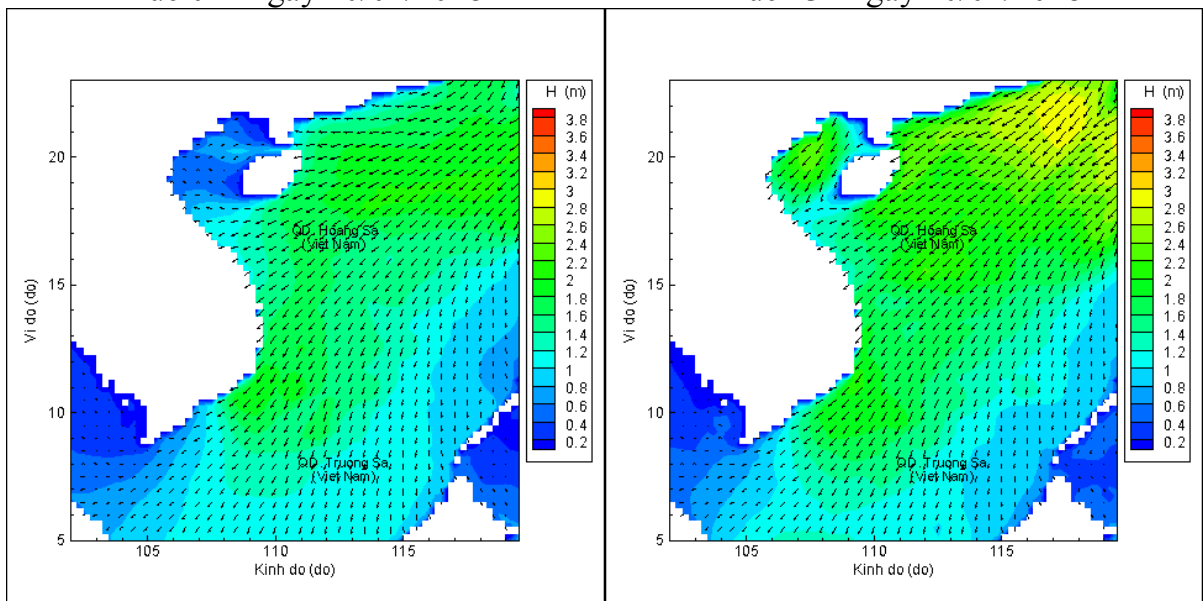
Lúc 13h ngày 09/02/2018

Lúc 19h ngày 09/02/2018



Lúc 01h ngày 10/02/2018

Lúc 13h ngày 10/02/2018



Lúc 01h ngày 11/02/2018

Lúc 13h ngày 11/02/2018

