

BẢN TIN DỰ BÁO MỨC NƯỚC VÀ SÓNG BIỂN

(Lúc 13 giờ – 06Z ngày 06/02/2018)

Tỉnh/ TP	Huyện	Mức nước tổng cộng dự báo trong 48 giờ (cm)								
		06/02		07/02				08/02		
		13h	19h	1h	7h	13h	19h	1h	7h	13h
Quảng Ninh	Đầm Hà	67	29	-47	-26	6	21	-9	24	-34
	Cửa Ông	52	29	-29	-35	10	11	7	21	-10
TP. Hải Phòng	Hòn Dấu	63	14	-23	-41	24	1	16	5	-4
	Bạch Long Vĩ	59	12	-32	-36	14	5	9	2	-19
Thái Bình	Thái Thụy	62	10	-17	-42	25	-3	22	3	-1
Nam Định	Hải Hậu	55	8	-8	-46	26	-8	31	-5	4
Ninh Bình	Kim Sơn	52	5	-3	-47	26	-11	35	-7	7
Thanh Hóa	Quảng Xương	52	6	2	-48	26	-12	38	-8	10
Nghệ An	Diễn Châu	46	9	4	-44	22	-13	38	-10	12
	Hòn Ngư	44	10	3	-43	21	-11	37	-9	11
Hà Tĩnh	Thạch Hà	37	14	0	-39	18	-8	33	-9	12
Quảng Bình	Quảng Trạch	18	20	-4	-28	9	-4	26	-12	13
	Quảng Ninh	7	20	-3	-21	4	-2	24	-11	12
Quảng Trị	Gio Linh	-3	18	-2	-13	-1	1	22	-9	9
	Cồn Cỏ	-2	17	-4	-13	-2	0	21	-10	6
Thừa Thiên Huế	Hương Trà	-14	17	-2	-5	-8	5	18	-6	3
	Phú Lộc	-23	17	-1	2	-15	9	14	-4	-3
TP. Đà Nẵng	Sơn Trà	-27	18	-1	8	-20	12	9	-2	-8
	Hoàng Sa	-38	8	-9	13	-24	15	-1	-4	-18
Quảng Nam	Tam Kỳ	-36	16	-3	12	-23	16	4	0	-11
	Cù Lao Chàm	-33	15	-3	10	-22	14	5	-1	-11
Quảng Ngãi	TP. Quảng Ngãi	-36	16	-4	14	-21	17	4	-3	-11
	Lý Sơn	-36	13	-6	13	-23	16	3	-3	-13
Bình Định	Phú Mỹ	-33	16	-6	16	-20	19	2	-2	-8
	Quy Nhơn	-35	13	-9	16	-17	20	1	-4	-9
Phú Yên	TP. Tuy Hòa	-39	10	-14	7	-25	14	-1	-10	-15
Khánh Hòa	TP. Nha Trang	-35	15	-3	15	-21	18	6	-5	-12
	Trường Sa	-28	6	0	11	-16	12	7	-7	-10
Ninh Thuận	TP. PR-Tháp Chàm	-34	12	0	13	-22	13	8	-8	-9
Bình Thuận	TP. Phan Thiết	-4	-12	52	-6	18	-12	54	-31	17
	Phú Quý	-29	6	11	11	-13	10	17	-10	-6
Bà Rịa Vũng Tàu	Vũng Tàu	78	-86	128	-49	71	-59	106	-51	36
	Côn Đảo	76	-86	114	-44	62	-59	97	-45	29
TPHCM	Cần Giờ	90	-92	138	-54	78	-65	114	-52	42
Tiền Giang	Gò Công Tây	96	-97	147	-58	86	-71	122	-57	50
Bến Tre	Ba Tri	104	-96	153	-59	93	-74	126	-60	55
Trà Vinh	Duyên Hải	109	-104	151	-62	89	-74	122	-59	46
Sóc Trăng	Tân Phú	112	-108	144	-53	85	-70	114	-45	38
Bạc Liêu	TP. Bạc Liêu	104	-95	119	-27	65	-53	89	-16	17
Cà Mau	Năm Căn	76	-65	84	3	38	-35	65	9	1
	Trần Văn Thời	60	-30	62	1	34	-31	50	-1	20
Kiên Giang	Rạch Giá	56	-15	36	10	33	-24	34	-5	31
	Phú Quốc	39	13	21	28	19	0	10	21	17

Vùng Biển	Độ cao sóng biển dự báo trong 48 giờ		
	Độ cao sóng lớn nhất (m)	Hướng thịnh hành	Ghi chú
Bắc vịnh Bắc Bộ	0.3 - 1.4	Đông Bắc	
Nam vịnh Bắc Bộ	0.9 - 1.4	Đông Bắc	
Quảng Trị đến Quảng Ngãi	1.4 - 2.5	Đông Bắc	Cảnh báo
Bình Định đến Ninh Thuận	2.5 - 3.5	Đông Bắc	Cảnh báo
Bình Thuận đến Cà Mau	0.3 - 3.5	Đông Bắc	Cảnh báo
Cà Mau đến Kiên Giang	0.3 - 2.1	Bắc	Cảnh báo
Quần đảo Hoàng Sa	2.6 - 3.1	Đông Bắc	Cảnh báo
Quần đảo Trường Sa	3.1 - 3.3	Đông	Cảnh báo
Bắc Biển Đông	2.4 - 5.0	Đông Bắc	Cảnh báo
Giữa Biển Đông	1.8 - 3.4	Đông, Đông Bắc	Cảnh báo
Nam Biển Đông	1.9 - 3.4	Đông, Đông Bắc	Cảnh báo

Tin phát lúc: 13 giờ 00

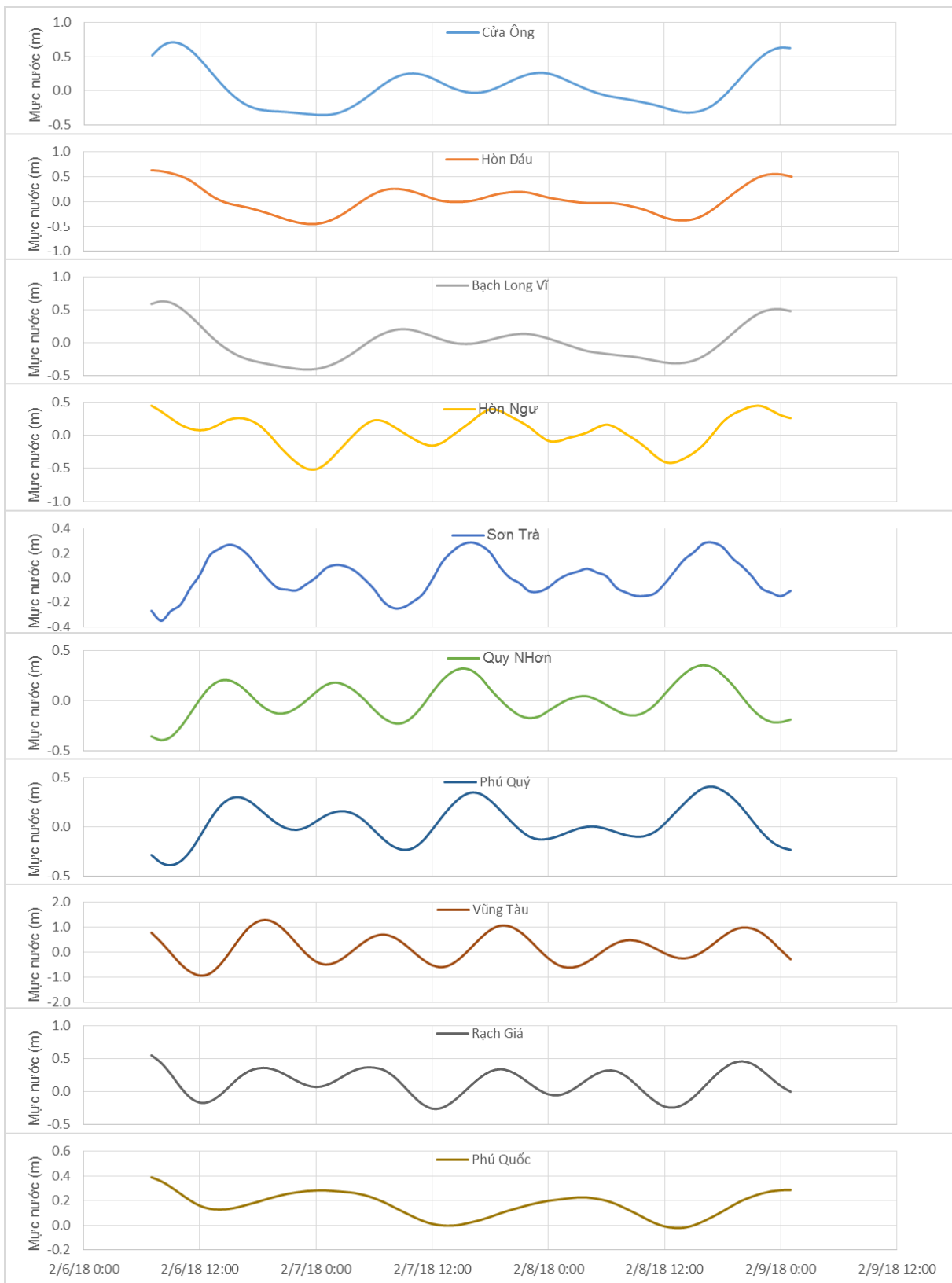
Thời điểm phát tin dự báo tiếp theo: 13 giờ 00 ngày 07/02/2018

Người xây dựng bản tin: Nguyễn Hồng Hạnh, Nguyễn Thị Lan

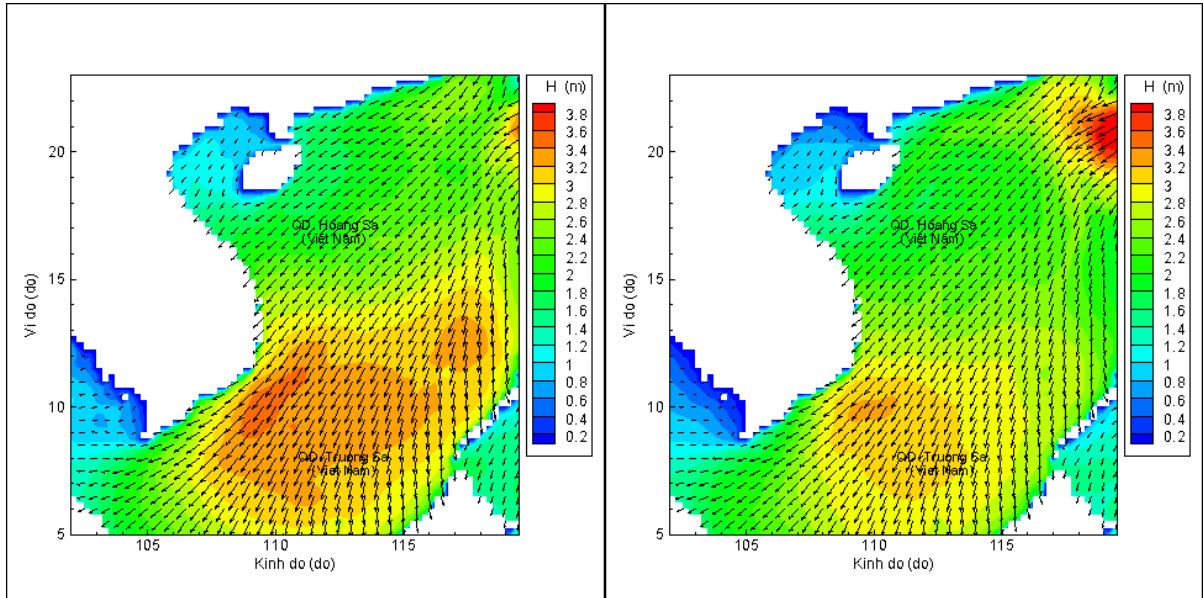
Người soát bản tin : Nguyễn Thị Thanh

Biến trình mực nước tổng cộng tại 10 trạm Hải văn

(Cửa Ông, Hòn Dấu, Bạch Long Vĩ, Hòn Ngự, Sơn Trà, Quy Nhơn, Phú Quý, Vũng Tàu, Rạch Giá, Phú Quốc)

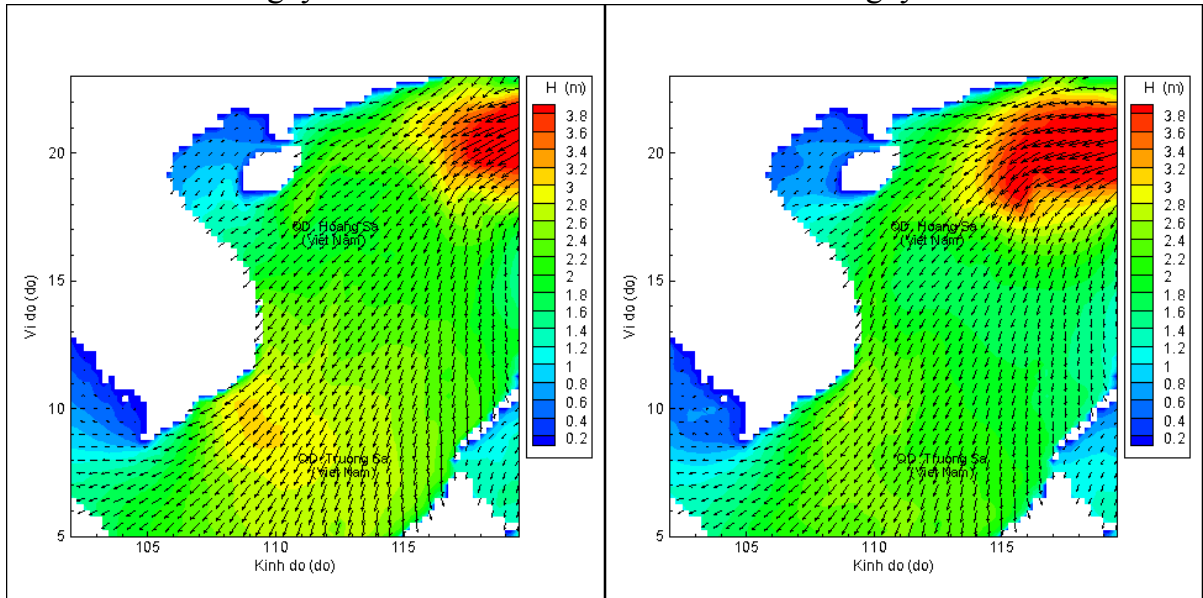


Phân bố độ cao sóng ven bờ và ngoài khơi biển Việt Nam



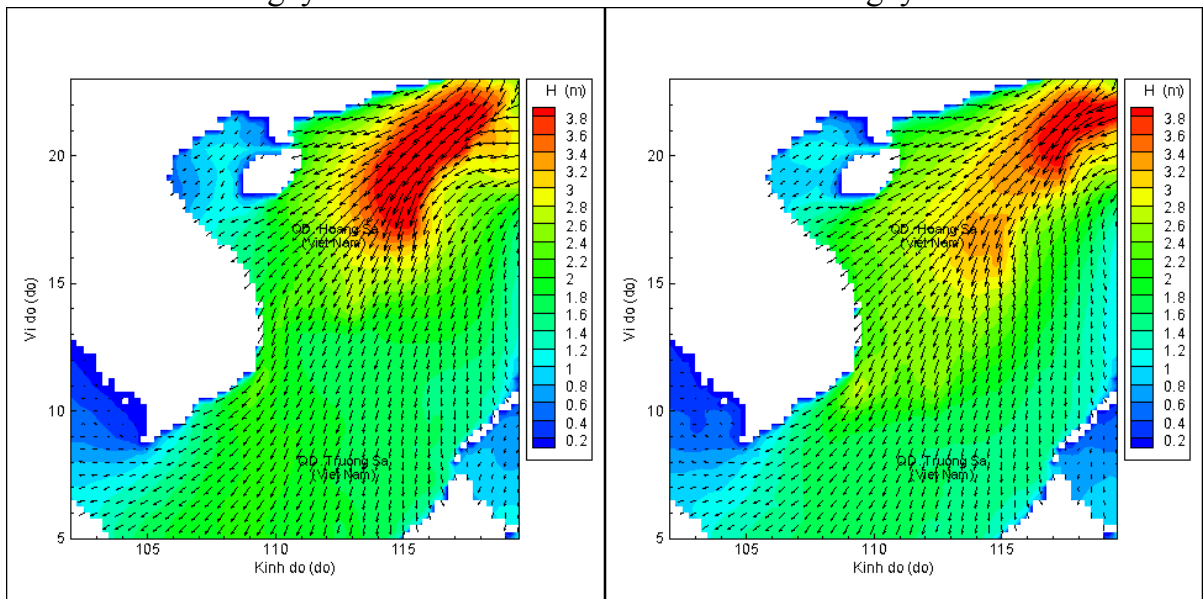
Lúc 13h ngày 06/02/2018

Lúc 19h ngày 06/02/2018



Lúc 01h ngày 07/02/2018

Lúc 13h ngày 07/02/2018



Lúc 01h ngày 08/02/2018

Lúc 13h ngày 08/02/2018