

BẢN TIN DỰ BÁO MỨC NƯỚC VÀ SÓNG BIỂN

(Lúc 13 giờ – 06Z ngày 03/02/2018)

Tỉnh/ TP	Huyện	Mức nước tổng cộng dự báo trong 48 giờ (cm)								
		03/02		04/02				05/02		
		13h	19h	1h	7h	13h	19h	1h	7h	13h
Quảng Ninh	Đầm Hà	192	-44	-133	-53	151	6	-82	-44	98
	Cửa Ông	158	-25	-132	-41	130	10	-82	-40	100
TP. Hải Phòng	Hòn Dấu	143	-4	-135	-28	122	24	-75	-41	91
	Bạch Long Vĩ	139	-37	-132	-29	117	0	-79	-39	84
Thái Bình	Thái Thụy	135	2	-129	-22	116	25	-68	-38	89
Nam Định	Hải Hậu	113	15	-125	-16	100	30	-62	-34	80
Ninh Bình	Kim Sơn	105	18	-124	-17	93	30	-59	-34	77
Thanh Hóa	Quảng Xương	105	26	-114	-13	93	36	-50	-30	77
Nghệ An	Diễn Châu	96	39	-98	-10	78	46	-40	-23	66
	Hòn Ngư	91	39	-97	-9	75	44	-40	-23	63
Hà Tĩnh	Thạch Hà	77	47	-93	-5	62	47	-38	-19	55
Quảng Bình	Quảng Trạch	36	55	-82	11	30	52	-40	3	27
	Quảng Ninh	12	55	-67	21	8	51	-33	14	9
Quảng Trị	Gio Linh	-9	49	-50	29	-9	45	-27	24	-3
	Cồn Cỏ	-9	42	-55	31	-10	41	-31	23	-5
Thừa Thiên Huế	Hương Trà	-27	40	-28	36	-23	39	-15	32	-15
	Phú Lộc	-41	34	-9	40	-35	35	-5	37	-24
TP. Đà Nẵng	Sơn Trà	-49	28	3	42	-43	30	3	41	-30
	Hoàng Sa	-62	-8	12	37	-56	-1	-2	37	-46
Quảng Nam	Tam Kỳ	-61	20	17	44	-50	24	10	44	-37
	Cù Lao Chàm	-58	19	11	40	-50	22	6	40	-37
Quảng Ngãi	TP. Quảng Ngãi	-66	13	16	50	-55	19	6	49	-42
	Lý Sơn	-65	8	15	44	-56	14	4	45	-43
Bình Định	Phú Mỹ	-65	8	14	51	-54	18	3	50	-40
	Quy Nhơn	-74	-2	0	40	-63	11	-7	41	-51
Phú Yên	TP. Tuy Hòa	-71	0	4	42	-64	8	-6	43	-50
Khánh Hòa	TP. Nha Trang	-68	7	13	55	-59	14	2	50	-46
	Trường Sa	-73	1	17	55	-60	3	5	48	-42
Ninh Thuận	TP. PR-Tháp Chàm	-78	13	9	60	-69	16	-1	54	-50
Bình Thuận	TP. Phan Thiết	-108	32	15	85	-68	14	27	58	-30
	Phú Quý	-85	12	16	63	-67	12	8	53	-46
Bà Rịa Vũng Tàu	Vũng Tàu	-53	-42	96	45	17	-71	120	1	58
	Côn Đảo	-33	-70	98	38	24	-94	115	0	59
TPHCM	Cần Giờ	-38	-41	108	41	34	-71	137	-2	75
Tiền Giang	Gò Công Tây	-34	-35	117	46	42	-66	150	2	86
Bến Tre	Ba Tri	-27	-38	129	49	53	-71	159	0	94
Trà Vinh	Duyên Hải	-21	-69	131	31	54	-102	155	-18	92
Sóc Trăng	Tân Phú	9	-95	145	15	74	-126	162	-23	104
Bạc Liêu	TP. Bạc Liêu	55	-136	154	1	101	-146	156	-18	111
Cà Mau	Năm Căn	57	-124	116	19	84	-119	115	7	84
	Trần Văn Thời	26	-23	30	37	27	-30	36	20	41
Kiên Giang	Rạch Giá	11	26	-12	34	7	21	-4	29	22
	Phú Quốc	45	31	5	23	23	24	4	23	24

Vùng Biển	Độ cao sóng biển dự báo trong 48 giờ		
	Độ cao sóng lớn nhất (m)	Hướng thịnh hành	Ghi chú
Bắc vịnh Bắc Bộ	0.3 - 2.1	Đông Bắc	Cảnh báo
Nam vịnh Bắc Bộ	1.5 - 2.5	Đông Bắc	Cảnh báo
Quảng Trị đến Quảng Ngãi	2.0 - 3.3	Đông Bắc	Cảnh báo
Bình Định đến Ninh Thuận	3.0 - 3.3	Đông Bắc	Cảnh báo
Bình Thuận đến Cà Mau	0.3 - 3.7	Đông Bắc, Bắc	Cảnh báo
Cà Mau đến Kiên Giang	0.3 - 2.2	Bắc, Đông Bắc	Cảnh báo
Quần đảo Hoàng Sa	3.2 - 3.4	Đông Bắc	Cảnh báo
Quần đảo Trường Sa	2.2 - 3.1	Bắc	Cảnh báo
Bắc Biển Đông	2.8 - 4.4	Đông Bắc	Cảnh báo
Giữa Biển Đông	1.4 - 3.7	Bắc, Đông Bắc	Cảnh báo
Nam Biển Đông	1.4 - 3.3	Bắc	Cảnh báo

Tin phát lúc: 13 giờ 00

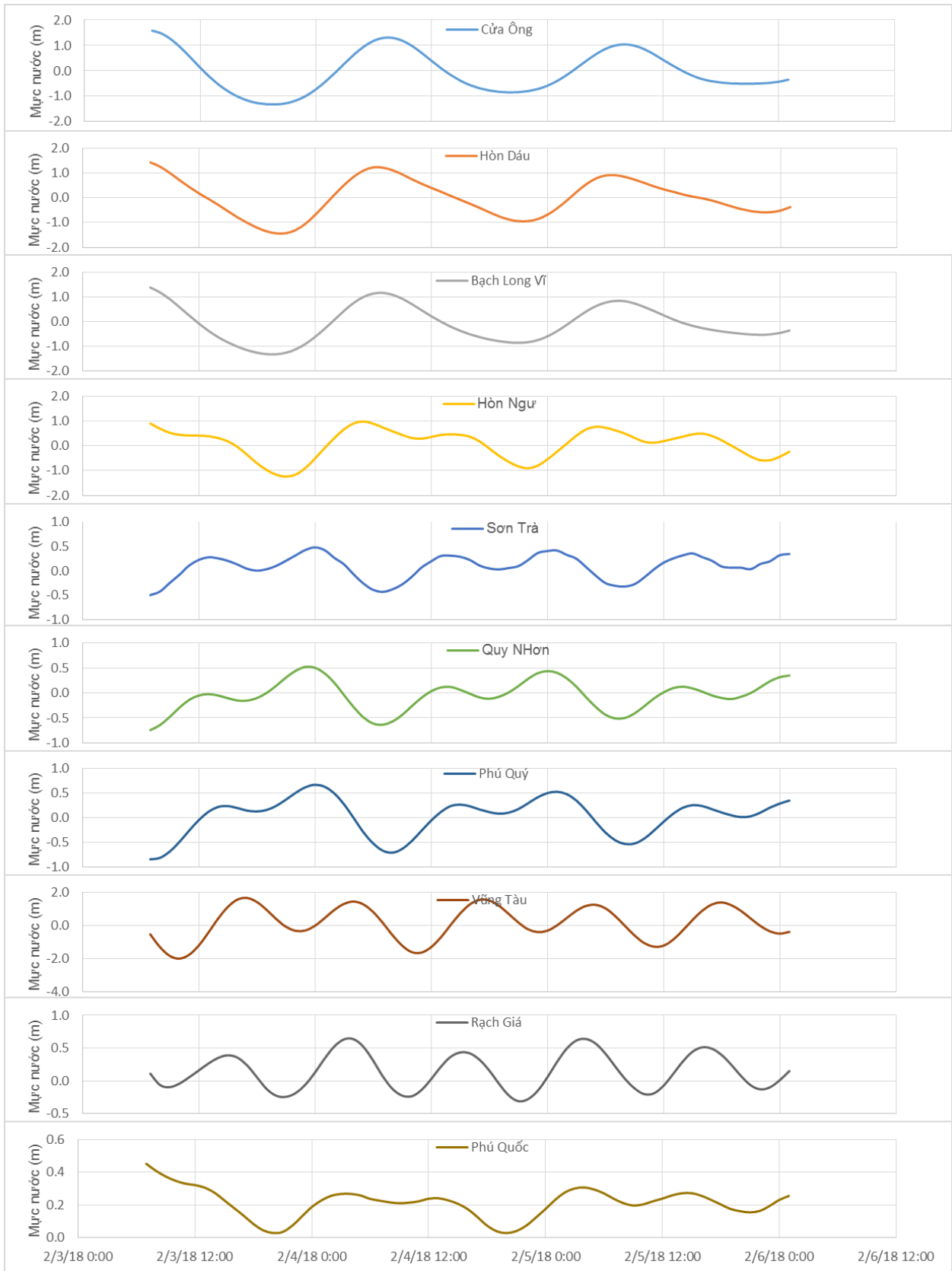
Thời điểm phát tin dự báo tiếp theo: 13 giờ 00 ngày 04/02/2018

Người xây dựng bản tin: Dương Ngọc Tiến, Nguyễn Thị Phương

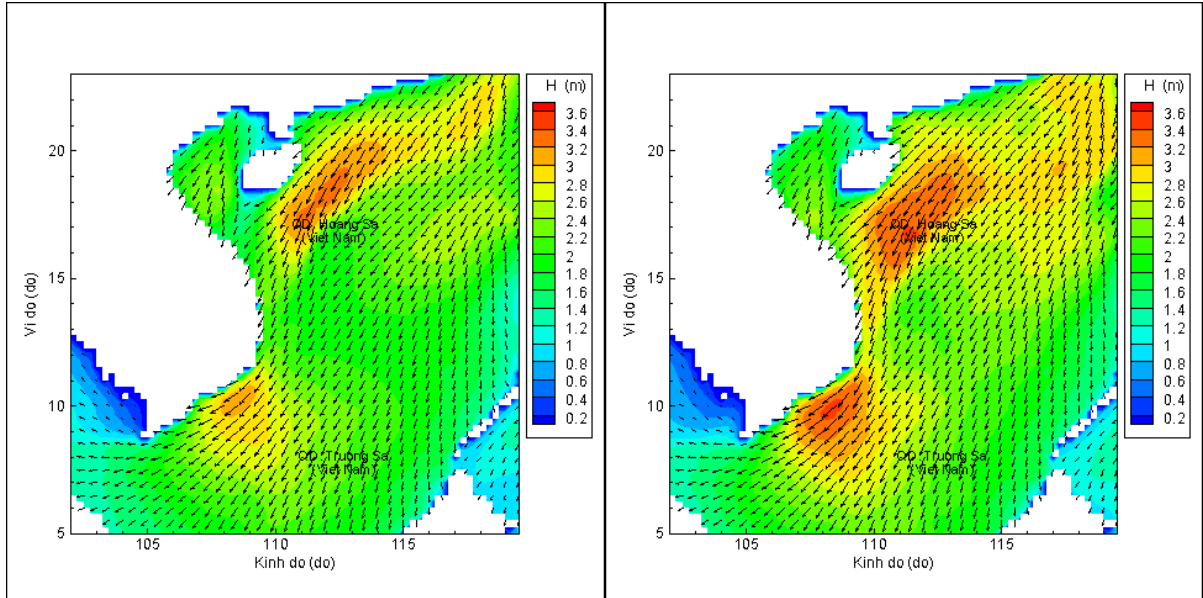
Người soát bản tin : Lê Quốc Huy

Biến trình mực nước tổng cộng tại 10 trạm Hải văn

(Cửa Ông, Hòn Dấu, Bạch Long Vĩ, Hòn Ngự, Sơn Trà, Quy Nhơn, Phú Quý, Vũng Tàu, Rạch Giá, Phú Quốc)

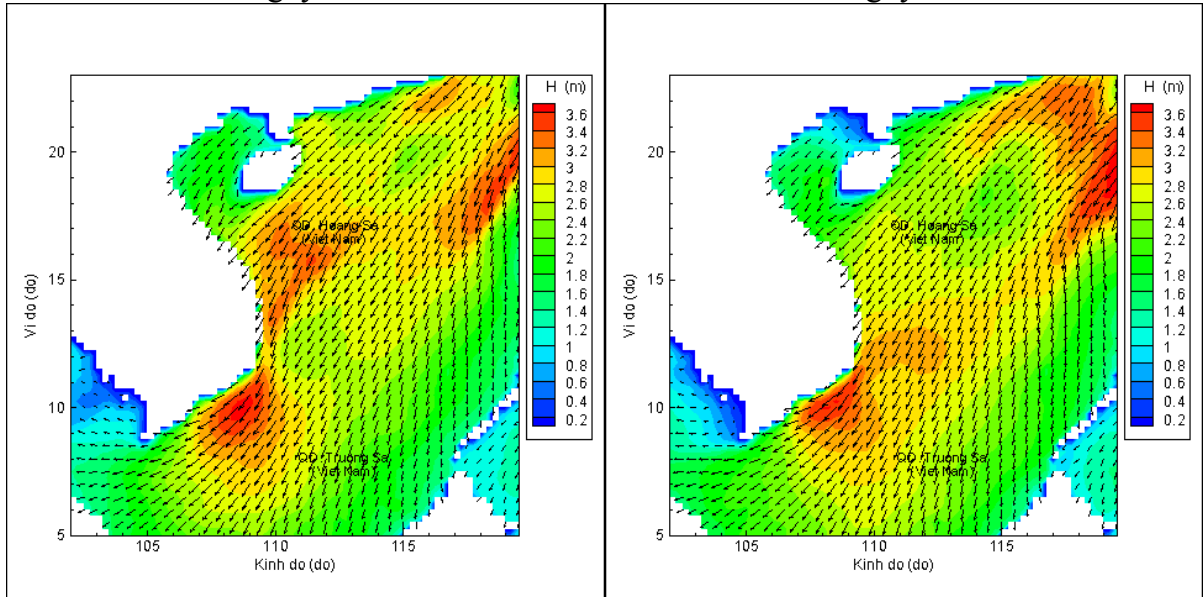


Phân bố độ cao sóng ven bờ và ngoài khơi biển Việt Nam



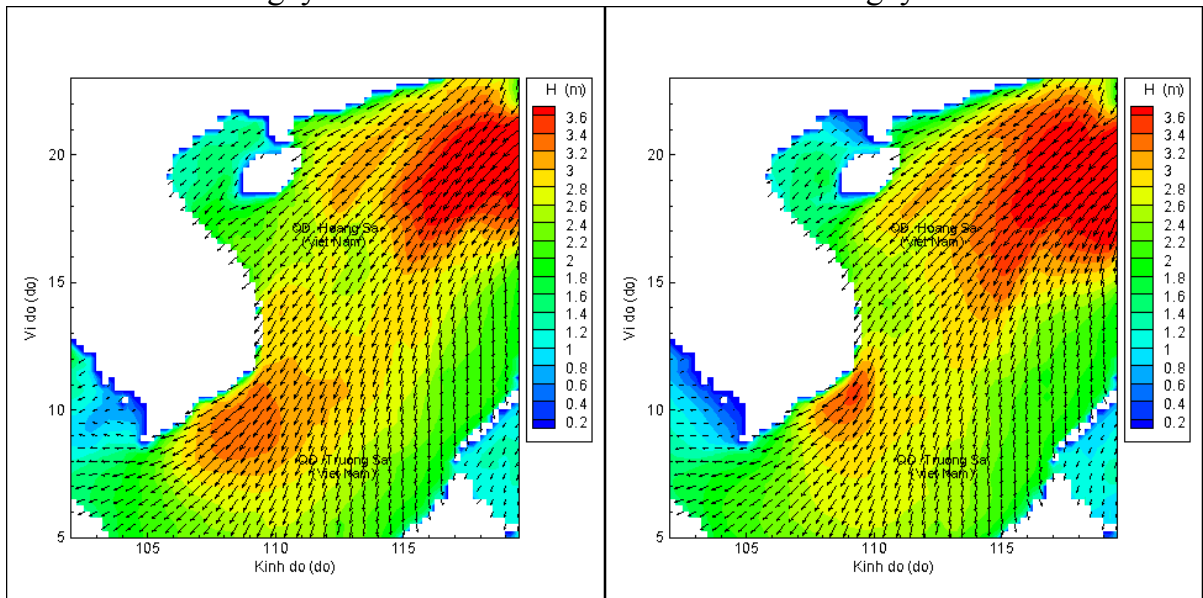
Lúc 13h ngày 03/02/2018

Lúc 19h ngày 03/02/2018



Lúc 01h ngày 04/02/2018

Lúc 13h ngày 04/02/2018



Lúc 01h ngày 05/02/2018

Lúc 13h ngày 05/02/2018