

BẢN TIN DỰ BÁO MỨC NƯỚC VÀ SÓNG BIỂN

(Lúc 13 giờ – 06Z ngày 02/02/2018)

Tỉnh/ TP	Huyện	Mức nước tổng cộng dự báo trong 48 giờ (cm)								
		02/02		03/02				04/02		
		13h	19h	1h	7h	13h	19h	1h	7h	13h
Quảng Ninh	Đầm Hà	228	-104	-182	-58	187	-27	-117	-62	133
	Cửa Ông	197	-50	-168	-30	141	-13	-115	-36	125
TP. Hải Phòng	Hòn Dấu	165	-45	-193	-12	134	11	-124	-33	108
	Bạch Long Vĩ	157	-77	-178	-9	137	-20	-120	-32	105
Thái Bình	Thái Thụy	152	-36	-190	-7	124	16	-119	-29	101
Nam Định	Hải Hậu	124	-14	-184	7	100	27	-115	-19	85
Ninh Bình	Kim Sơn	113	-11	-180	8	91	28	-110	-18	81
Thanh Hóa	Quảng Xương	110	3	-174	9	88	36	-104	-18	78
Nghệ An	Diễn Châu	95	23	-162	11	73	49	-92	-15	66
	Hòn Ngư	92	25	-159	12	70	48	-92	-13	62
Hà Tĩnh	Thạch Hà	80	35	-150	13	58	54	-89	-8	50
Quảng Bình	Quảng Trạch	49	44	-124	17	25	57	-79	6	21
	Quảng Ninh	23	47	-98	23	6	57	-63	16	4
Quảng Trị	Gio Linh	0	44	-70	29	-12	50	-46	25	-10
	Cồn Cỏ	-1	37	-74	33	-12	45	-50	28	-11
Thừa Thiên Huế	Hương Trà	-21	38	-39	30	-30	41	-26	32	-24
	Phú Lộc	-40	31	-15	30	-44	33	-10	36	-36
TP. Đà Nẵng	Sơn Trà	-49	27	4	31	-54	27	1	38	-45
	Hoàng Sa	-64	-12	31	28	-64	-10	12	36	-56
Quảng Nam	Tam Kỳ	-66	16	24	32	-63	18	13	41	-54
	Cù Lao Chàm	-61	18	17	30	-61	19	9	38	-52
Quảng Ngãi	TP. Quảng Ngãi	-72	8	31	36	-68	10	15	46	-58
	Lý Sơn	-69	5	30	33	-66	7	15	42	-57
Bình Định	Phú Mỹ	-70	1	32	39	-65	8	18	51	-53
	Quy Nhơn	-71	-2	28	35	-69	3	12	48	-56
Phú Yên	TP. Tuy Hòa	-75	-6	25	35	-71	0	9	42	-64
Khánh Hòa	TP. Nha Trang	-75	2	31	44	-71	5	14	50	-63
	Trường Sa	-82	0	34	51	-74	-1	17	54	-58
Ninh Thuận	TP. PR-Tháp Chàm	-85	10	27	52	-83	9	11	58	-67
Bình Thuận	TP. Phan Thiết	-137	55	19	105	-104	36	22	87	-67
	Phú Quý	-95	16	32	62	-83	11	18	62	-65
Bà Rịa Vũng Tàu	Vũng Tàu	-122	7	79	93	-50	-37	109	51	18
	Côn Đảo	-90	-29	78	88	-32	-69	101	46	25
TPHCM	Cần Giờ	-117	7	85	91	-40	-42	124	49	30
Tiền Giang	Gò Công Tây	-117	11	86	94	-38	-40	131	51	34
Bến Tre	Ba Tri	-108	7	91	99	-29	-43	140	54	47
Trà Vinh	Duyên Hải	-96	-19	99	89	-19	-68	140	40	53
Sóc Trăng	Tân Phú	-62	-49	111	74	7	-96	145	28	72
Bạc Liêu	TP. Bạc Liêu	3	-105	135	50	54	-137	153	16	99
Cà Mau	Năm Căn	28	-107	110	55	58	-125	115	32	86
	Trần Văn Thời	16	0	26	60	16	-42	33	38	38
Kiên Giang	Rạch Giá	10	44	-14	52	6	-12	-8	37	17
	Phú Quốc	56	37	5	35	32	5	1	25	33

Vùng Biển	Độ cao sóng biển dự báo trong 48 giờ		
	Độ cao sóng lớn nhất (m)	Hướng thịnh hành	Ghi chú
Bắc vịnh Bắc Bộ	0.3 - 2.6	Đông Bắc	Cảnh báo
Nam vịnh Bắc Bộ	1.6 - 3.0	Đông Bắc, Đông	Cảnh báo
Quảng Trị đến Quảng Ngãi	2.1 - 3.6	Đông Bắc	Cảnh báo
Bình Định đến Ninh Thuận	3.1 - 3.6	Đông Bắc	Cảnh báo
Bình Thuận đến Cà Mau	0.3 - 4.0	Đông Bắc, Bắc	Cảnh báo
Cà Mau đến Kiên Giang	0.3 - 2.1	Bắc, Đông Bắc	Cảnh báo
Quần đảo Hoàng Sa	3.0 - 3.5	Đông Bắc	Cảnh báo
Quần đảo Trường Sa	2.1 - 3.4	Bắc	Cảnh báo
Bắc Biển Đông	2.3 - 3.9	Đông Bắc	Cảnh báo
Giữa Biển Đông	1.3 - 3.3	Đông, Đông Bắc	Cảnh báo
Nam Biển Đông	1.3 - 3.5	Đông, Đông Bắc	Cảnh báo

Tin phát lúc: 13 giờ 00

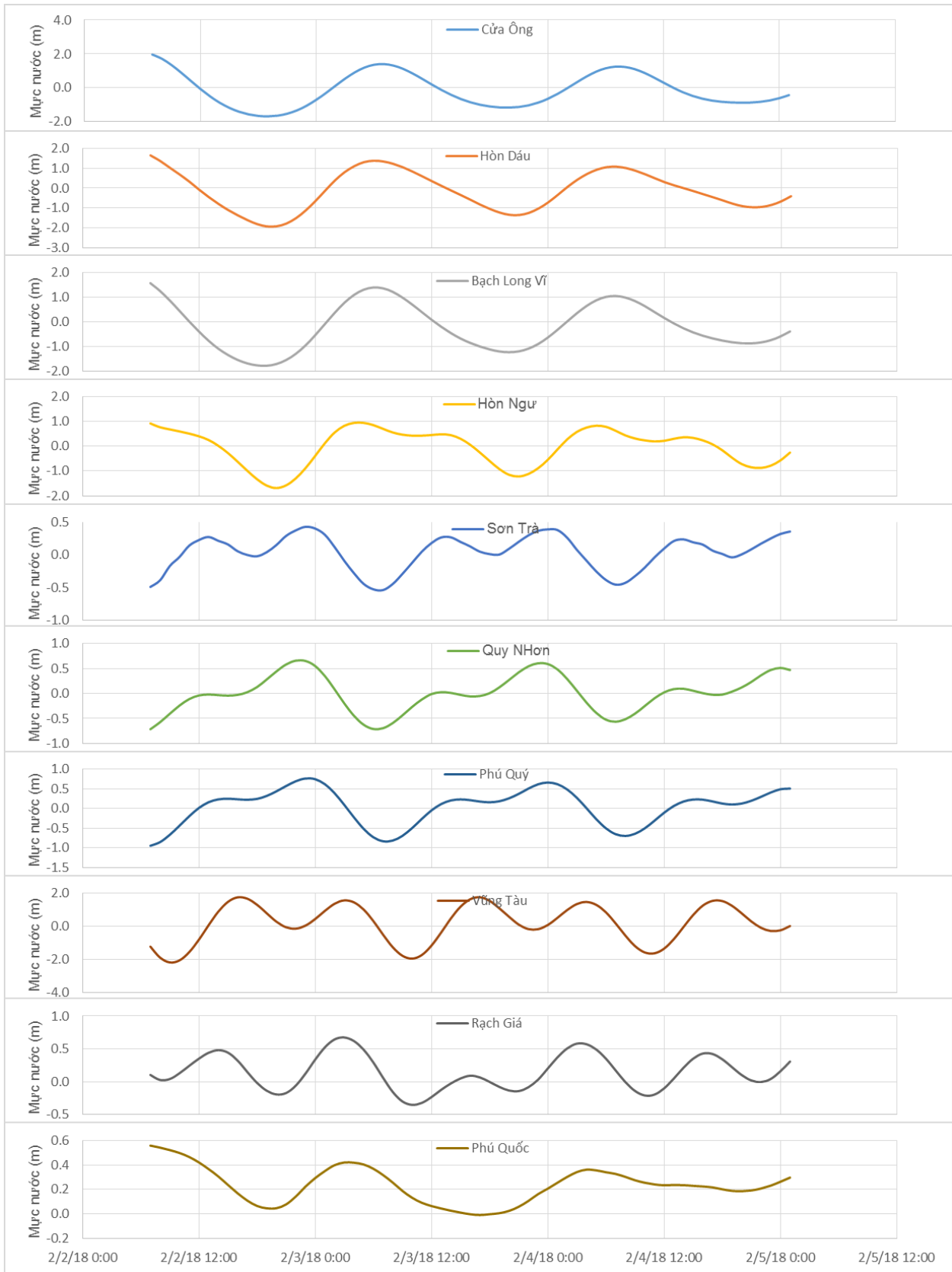
Thời điểm phát tin dự báo tiếp theo: 13 giờ 00 ngày 03/02/2018

Người xây dựng bản tin: Đặng Linh Chi, Khương Văn Hải

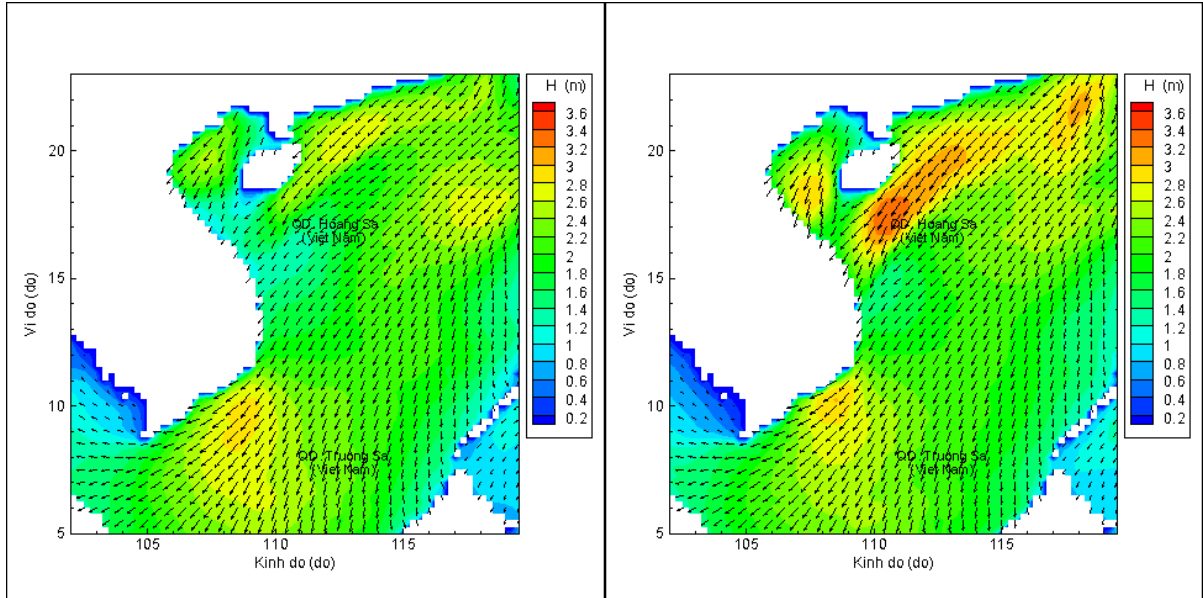
Người soát bản tin : Nguyễn Thị Thanh

Biến trình mực nước tổng cộng tại 10 trạm Hải vãn

(Cửa Ông, Hòn Dấu, Bạch Long Vĩ, Hòn Ngự, Sơn Trà, Quy Nhơn, Phú Quý, Vũng Tàu, Rạch Giá, Phú Quốc)

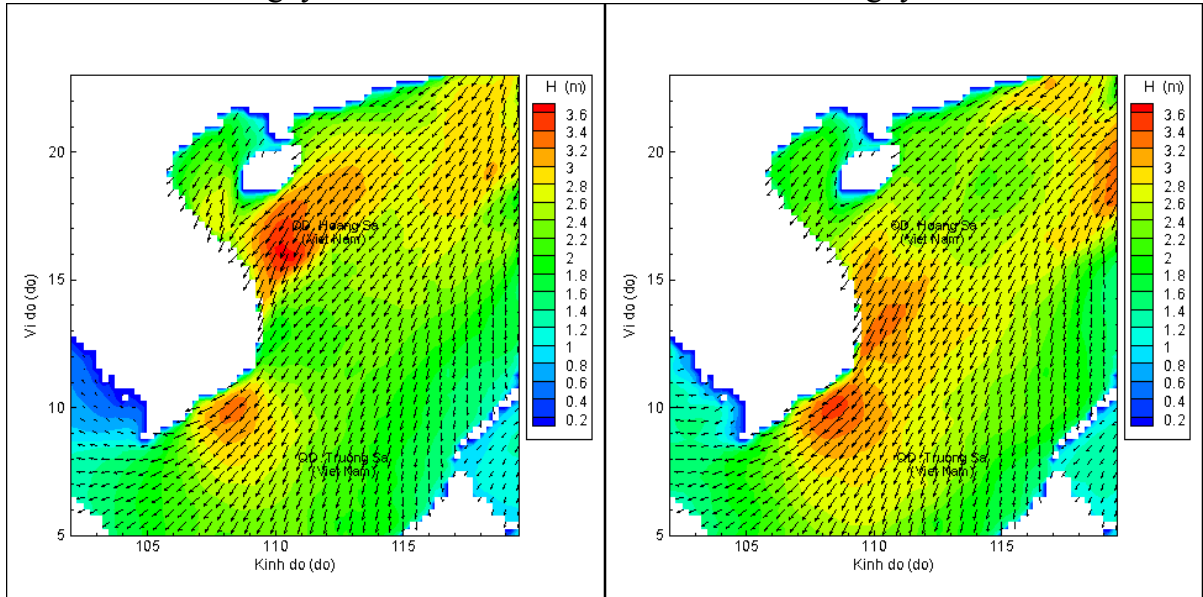


Phân bố độ cao sóng ven bờ và ngoài khơi biển Việt Nam



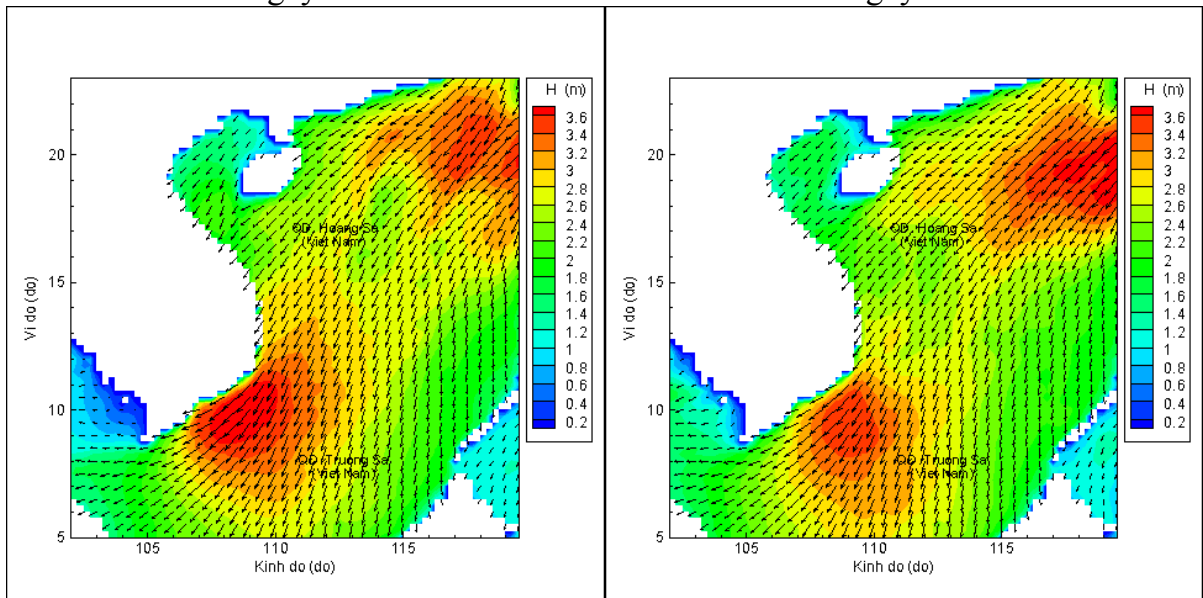
Lúc 13h ngày 02/02/2018

Lúc 19h ngày 02/02/2018



Lúc 01h ngày 03/02/2018

Lúc 13h ngày 03/02/2018



Lúc 01h ngày 04/02/2018

Lúc 13h ngày 04/02/2018