

BẢN TIN DỰ BÁO MỨC NƯỚC VÀ SÓNG BIỂN

(Lúc 13 giờ – 06Z ngày 30/01/2018)

Tỉnh/ TP	Huyện	Mức nước tổng cộng dự báo trong 48 giờ (cm)								
		30/01		31/01				01/02		
		13h	19h	1h	7h	13h	19h	1h	7h	13h
Quảng Ninh	Đầm Hà	99	-151	-85	103	141	-169	-132	64	171
	Cửa Ông	64	-125	-98	126	117	-126	-146	87	147
TP. Hải Phòng	Hòn Dấu	60	-98	-112	130	86	-91	-159	100	114
	Bạch Long Vĩ	45	-114	-88	126	76	-119	-130	95	107
Thái Bình	Thái Thụy	51	-87	-114	132	74	-78	-159	104	101
Nam Định	Hải Hậu	33	-67	-114	138	52	-53	-157	112	77
Ninh Bình	Kim Sơn	28	-61	-118	138	43	-47	-159	110	69
Thanh Hóa	Quảng Xương	28	-47	-116	138	44	-29	-153	110	67
Nghệ An	Diễn Châu	28	-25	-106	126	38	-10	-140	103	58
	Hòn Ngư	25	-26	-103	124	37	-9	-136	102	55
Hà Tĩnh	Thạch Hà	27	-22	-94	111	36	-1	-123	94	50
Quảng Bình	Quảng Trạch	35	-19	-65	76	26	1	-88	70	30
	Quảng Ninh	23	-9	-43	60	13	10	-61	60	12
Quảng Trị	Gio Linh	8	-4	-20	44	-1	15	-34	50	-4
	Cồn Cỏ	4	-10	-18	47	-5	7	-34	53	-8
Thừa Thiên Huế	Hương Trà	-4	2	4	24	-13	18	-4	35	-19
	Phú Lộc	-12	8	25	7	-25	21	19	22	-32
TP. Đà Nẵng	Sơn Trà	-16	15	40	-6	-34	22	36	12	-42
	Hoàng Sa	-40	-1	73	-27	-53	-6	65	-9	-63
Quảng Nam	Tam Kỳ	-29	16	60	-19	-42	21	57	2	-52
	Cù Lao Chàm	-26	14	54	-16	-40	20	50	4	-50
Quảng Ngãi	TP. Quảng Ngãi	-33	13	74	-24	-49	15	69	-1	-59
	Lý Sơn	-34	10	72	-25	-48	11	67	-4	-59
Bình Định	Phú Mỹ	-36	9	80	-24	-50	8	72	-2	-59
	Quy Nhơn	-38	6	78	-25	-51	8	71	-4	-63
Phú Yên	Tp. Tuy Hòa	-44	2	72	-30	-59	0	67	-7	-70
Khánh Hòa	TP. Nha Trang	-44	11	79	-20	-60	8	71	4	-70
	Trường Sa	-53	15	76	-9	-71	13	67	14	-80
Ninh Thuận	TP. PR-Tháp Chàm	-48	15	76	-15	-71	13	65	12	-81
Bình Thuận	TP. Phan Thiết	-114	74	45	59	-140	83	31	88	-144
	Phú Quý	-63	26	73	0	-83	27	62	25	-93
Bà Rịa Vũng Tàu	Vũng Tàu	-205	127	7	149	-208	110	25	155	-171
	Côn Đảo	-184	82	22	137	-183	59	34	142	-148
TPHCM	Cần Giờ	-208	131	1	159	-210	116	23	164	-168
Tiền Giang	Gò Công Tây	-211	134	-2	167	-213	122	21	173	-169
Bến Tre	Ba Tri	-211	130	0	174	-210	119	23	181	-162
Trà Vinh	Duyên Hải	-214	121	8	169	-211	98	29	170	-163
Sóc Trăng	Tân Phú	-198	97	13	164	-185	67	39	157	-134
Bạc Liêu	TP. Bạc Liêu	-155	36	45	135	-125	-5	76	121	-69
Cà Mau	Năm Căn	-104	-11	57	110	-75	-49	79	103	-28
	Trần Văn Thời	-46	8	2	78	-29	-9	5	90	-27
Kiên Giang	Rạch Giá	-28	30	-28	61	-2	23	-43	87	-26
	Phú Quốc	21	4	-16	32	40	1	-17	42	35

Vùng Biển	Độ cao sóng biển dự báo trong 48 giờ		
	Độ cao sóng lớn nhất (m)	Hướng thịnh hành	Ghi chú
Bắc vịnh Bắc Bộ	0.3 - 2.8	Đông Bắc	Cảnh báo
Nam vịnh Bắc Bộ	1.6 - 3.0	Đông Bắc, Đông	Cảnh báo
Quảng Trị đến Quảng Ngãi	2.1 - 3.1	Đông Bắc	Cảnh báo
Bình Định đến Ninh Thuận	2.7 - 3.2	Đông Bắc	Cảnh báo
Bình Thuận đến Cà Mau	0.3 - 3.6	Đông Bắc	Cảnh báo
Cà Mau đến Kiên Giang	0.3 - 1.8	Bắc, Tây Bắc, Đông Bắc	
Quần đảo Hoàng Sa	2.6 - 2.8	Đông Bắc	Cảnh báo
Quần đảo Trường Sa	2.3 - 3.2	Đông, Đông Bắc	Cảnh báo
Bắc Biển Đông	2.1 - 3.2	Đông Bắc	Cảnh báo
Giữa Biển Đông	1.1 - 3.0	Đông, Đông Bắc	Cảnh báo
Nam Biển Đông	1.0 - 3.3	Đông, Đông Bắc	Cảnh báo

Tin phát lúc: 13 giờ 00

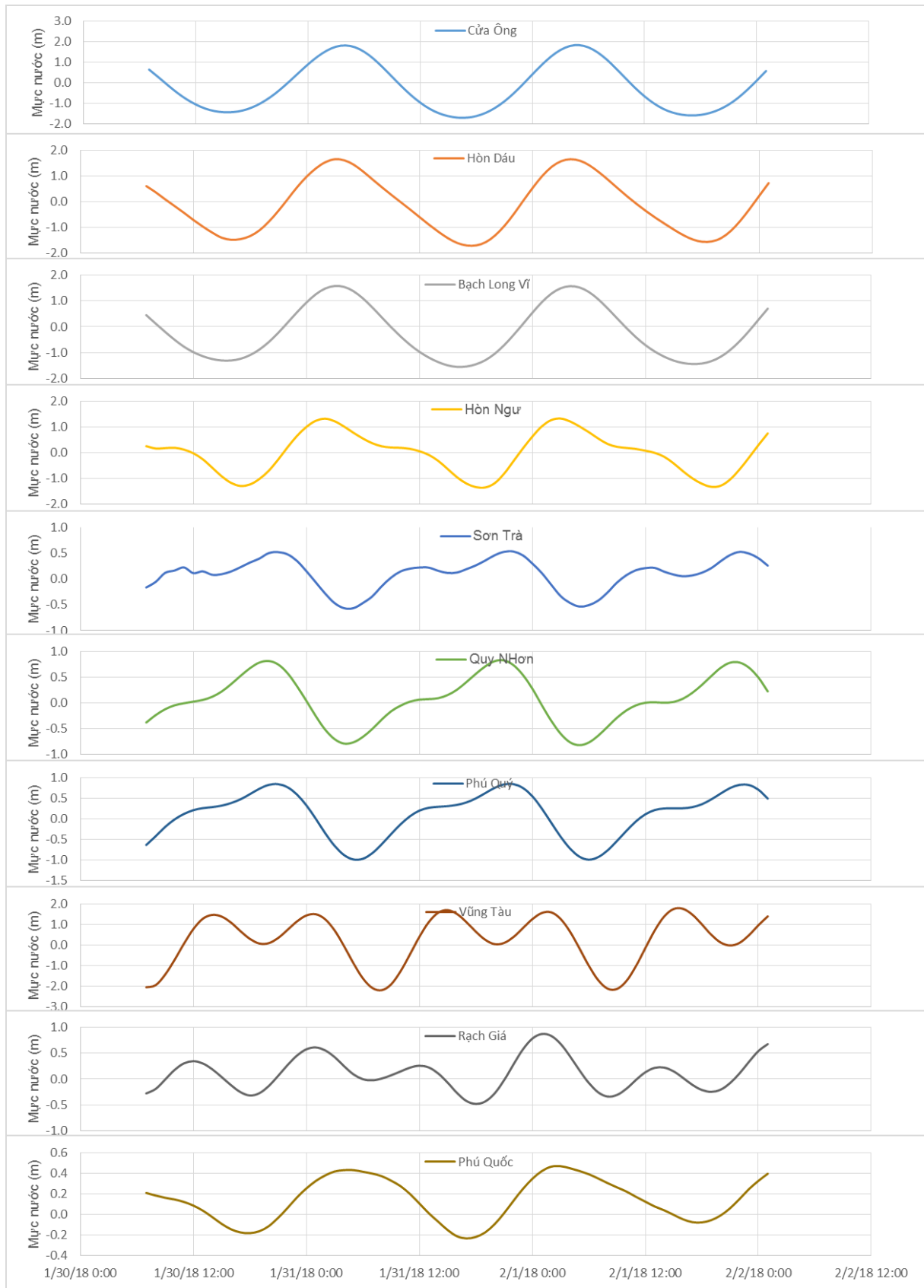
Thời điểm phát tin dự báo tiếp theo: 13 giờ 00 ngày 31/01/2018

Người xây dựng bản tin: Lê Đức Quyền, Dương Hồng Nhung

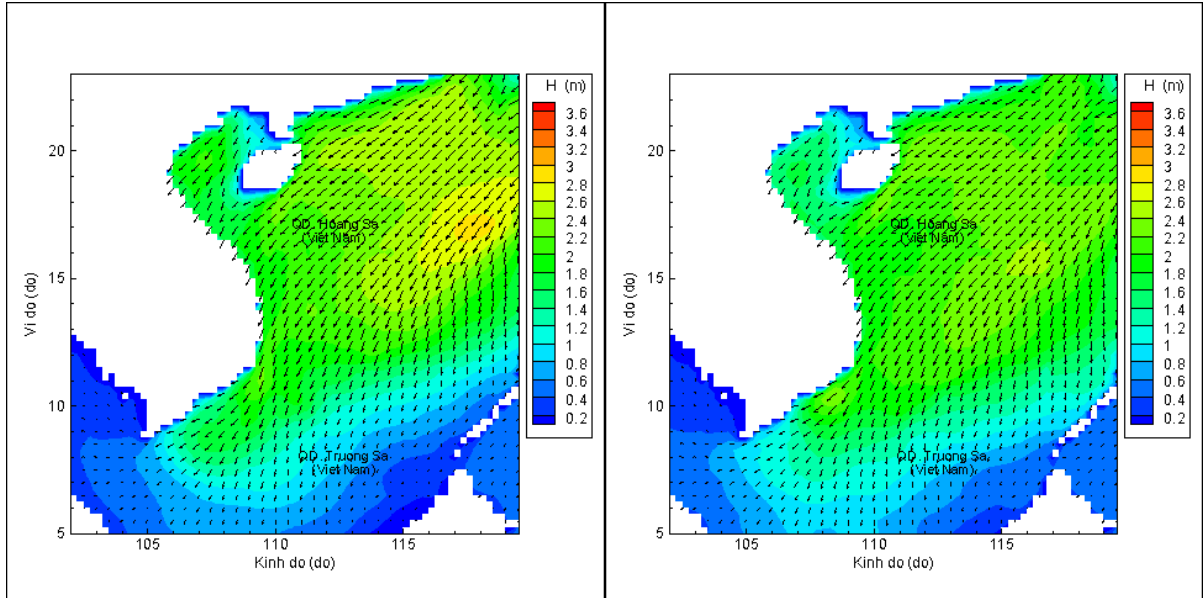
Người soát bản tin : Nguyễn Thị Thanh

Biến trình mực nước tổng cộng tại 10 trạm Hải vãn

(Cửa Ông, Hòn Dấu, Bạch Long Vĩ, Hòn Ngự, Sơn Trà, Quy Nhơn, Phú Quý, Vũng Tàu, Rạch Giá, Phú Quốc)

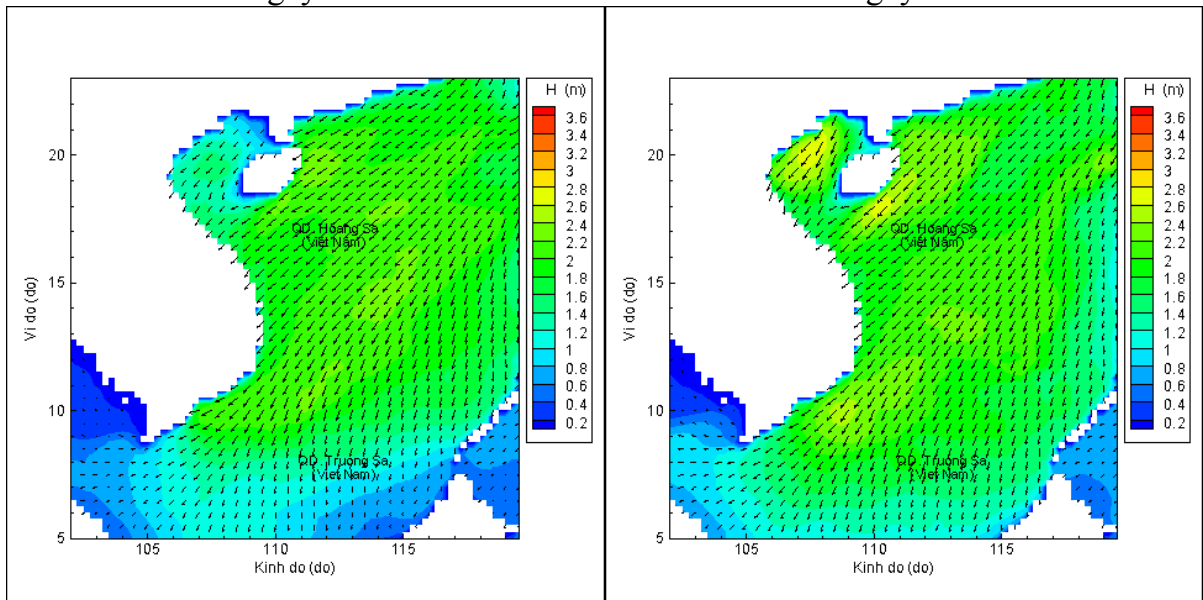


Phân bố độ cao sóng ven bờ và ngoài khơi biển Việt Nam



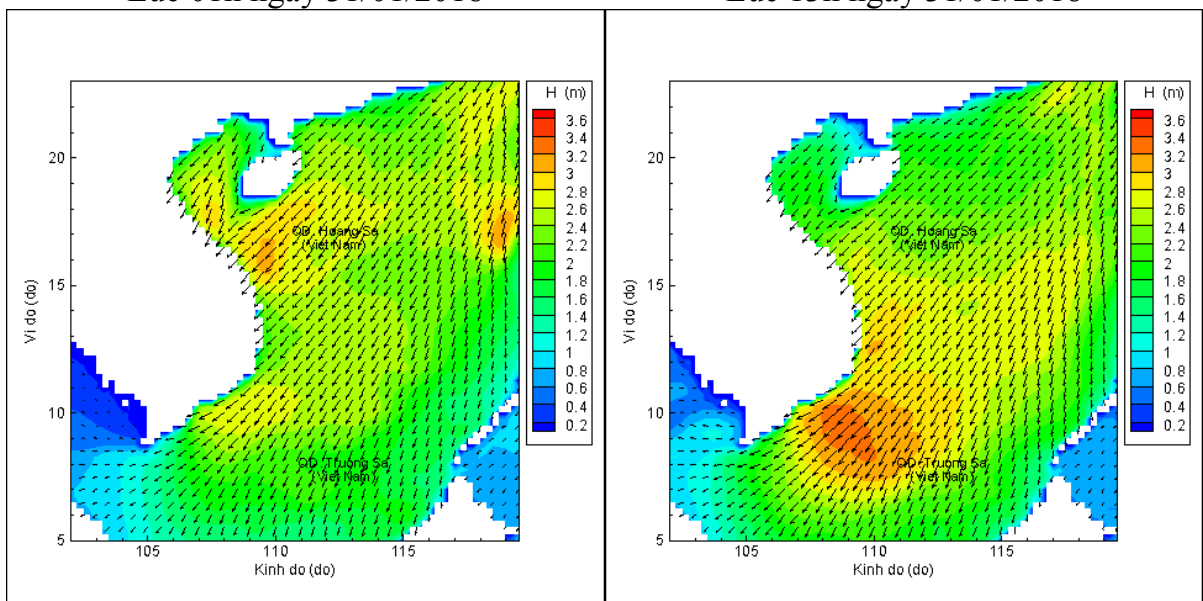
Lúc 13h ngày 30/01/2018

Lúc 19h ngày 30/01/2018



Lúc 01h ngày 31/01/2018

Lúc 13h ngày 31/01/2018



Lúc 01h ngày 01/02/2018

Lúc 13h ngày 01/02/2018