

BẢN TIN DỰ BÁO MỨC NƯỚC VÀ SÓNG BIỂN

(Lúc 13 giờ – 06Z ngày 26/01/2018)

Tỉnh/ TP	Huyện	Mức nước tổng cộng dự báo trong 48 giờ (cm)								
		26/01		27/01				28/01		
		13h	19h	1h	7h	13h	19h	1h	7h	13h
Quảng Ninh	Đầm Hà	-15	-13	-7	90	-12	-51	1	135	14
	Cửa Ông	-4	-15	10	80	3	-45	6	127	19
TP. Hải Phòng	Hòn Dấu	3	-22	23	67	7	-50	10	114	20
	Bạch Long Vĩ	-8	-22	15	56	-15	-52	14	105	-3
Thái Bình	Thái Thụy	5	-24	29	64	8	-49	12	111	18
Nam Định	Hải Hậu	9	-31	39	54	10	-49	19	99	17
Ninh Bình	Kim Sơn	12	-33	41	52	11	-51	18	97	18
Thanh Hóa	Quảng Xương	12	-34	45	51	15	-47	19	93	18
Nghệ An	Diễn Châu	14	-32	45	47	18	-42	19	81	21
	Hòn Ngư	15	-32	45	44	18	-41	21	79	20
Hà Tĩnh	Thạch Hà	19	-31	44	34	23	-39	24	67	25
Quảng Bình	Quảng Trạch	24	-29	46	13	31	-37	34	35	35
	Quảng Ninh	22	-24	46	4	31	-28	39	19	34
Quảng Trị	Gio Linh	21	-18	46	-3	29	-18	45	6	32
	Cồn Cỏ	19	-19	48	-4	25	-20	47	7	28
Thừa Thiên Huế	Hương Trà	15	-12	43	-7	24	-8	47	-5	26
	Phú Lộc	10	-5	40	-12	20	1	48	-15	21
TP. Đà Nẵng	Sơn Trà	7	3	37	-16	15	8	47	-23	16
	Hoàng Sa	-8	13	25	-28	-9	15	43	-42	-13
Quảng Nam	Tam Kỳ	0	9	34	-22	9	18	50	-32	11
	Cù Lao Chàm	1	6	34	-20	9	13	48	-29	11
Quảng Ngãi	TP. Quảng Ngãi	1	12	32	-30	6	20	51	-42	5
	Lý Sơn	-2	13	31	-28	3	19	49	-40	2
Bình Định	Phú Mỹ	1	16	29	-33	3	21	48	-47	0
	Quy Nhơn	0	16	27	-34	2	22	47	-50	-4
Phú Yên	TP. Tuy Hòa	-3	12	21	-39	-5	17	42	-55	-14
Khánh Hòa	TP. Nha Trang	0	16	33	-33	-2	20	51	-49	-13
	Trường Sa	0	13	37	-31	-6	18	51	-46	-17
Ninh Thuận	TP. PR-Tháp Chàm	2	10	39	-39	-3	12	54	-52	-12
Bình Thuận	TP. Phan Thiết	26	-5	77	-48	6	18	76	-43	-29
	Phú Quý	3	9	48	-38	-3	16	59	-48	-19
Bà Rịa Vũng Tàu	Vũng Tàu	22	2	80	-10	-42	59	50	27	-113
	Côn Đảo	11	0	68	-3	-53	45	49	34	-115
TPHCM	Cần Giờ	25	2	81	-2	-44	63	48	37	-119
Tiền Giang	Gò Công Tây	29	-2	86	-3	-41	63	51	38	-119
Bến Tre	Ba Tri	30	1	86	1	-42	63	50	43	-120
Trà Vinh	Duyên Hải	23	2	79	3	-54	64	47	47	-131
Sóc Trăng	Tân Phú	14	7	64	20	-62	64	37	65	-135
Bạc Liêu	TP. Bạc Liêu	-3	18	44	46	-74	57	28	84	-132
Cà Mau	Năm Căn	-12	16	37	52	-66	29	34	80	-104
	Trần Văn Thời	26	-4	43	15	-5	-19	32	40	-25
Kiên Giang	Rạch Giá	38	-5	31	5	25	-25	11	35	8
	Phú Quốc	28	11	13	24	16	-16	-1	36	18

Vùng Biển	Độ cao sóng biển dự báo trong 48 giờ		
	Độ cao sóng lớn nhất (m)	Hướng thịnh hành	Ghi chú
Bắc vịnh Bắc Bộ	0.3 - 2.3	Bắc, Đông Bắc	Cảnh báo
Nam vịnh Bắc Bộ	0.8 - 2.0	Bắc, Đông Bắc	Cảnh báo
Quảng Trị đến Quảng Ngãi	1.6 - 2.2	Đông Bắc, Bắc	Cảnh báo
Bình Định đến Ninh Thuận	1.6 - 1.8	Đông Bắc	
Bình Thuận đến Cà Mau	0.3 - 1.8	Đông Bắc	
Cà Mau đến Kiên Giang	0.3 - 0.9	Bắc, Tây Bắc, Đông Bắc	
Quần đảo Hoàng Sa	2.1 - 2.4	Đông Bắc	Cảnh báo
Quần đảo Trường Sa	1.4 - 2.0	Đông Bắc	Cảnh báo
Bắc Biển Đông	2.0 - 4.5	Đông Bắc	Cảnh báo
Giữa Biển Đông	1.1 - 2.8	Đông Bắc	Cảnh báo
Nam Biển Đông	0.6 - 1.8	Đông Bắc, Đông	

Tin phát lúc: 13 giờ 00

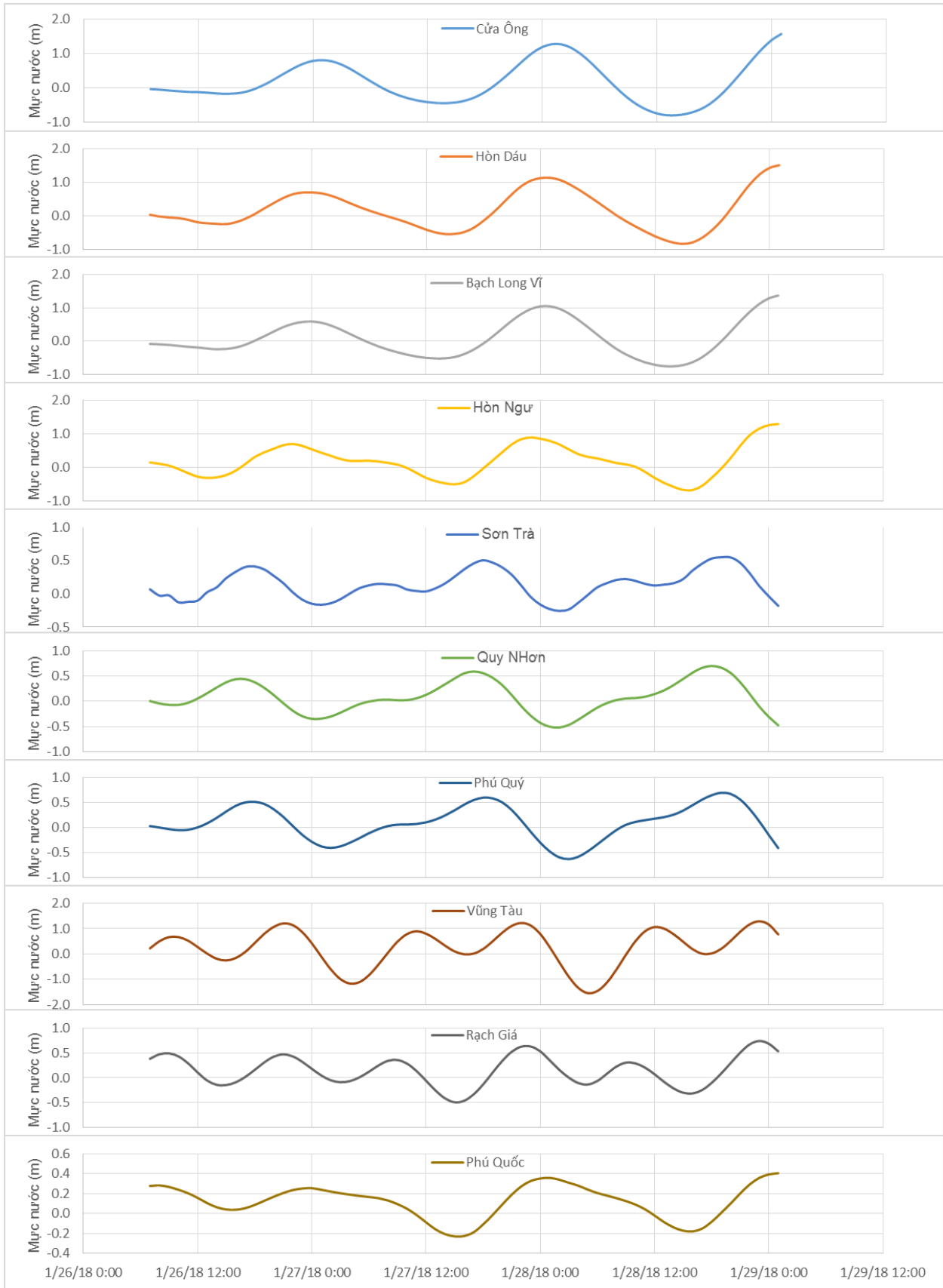
Thời điểm phát tin dự báo tiếp theo: 13 giờ 00 ngày 27/01/2018

Người xây dựng bản tin: Dương Ngọc Tiến, Nguyễn Thị Phương

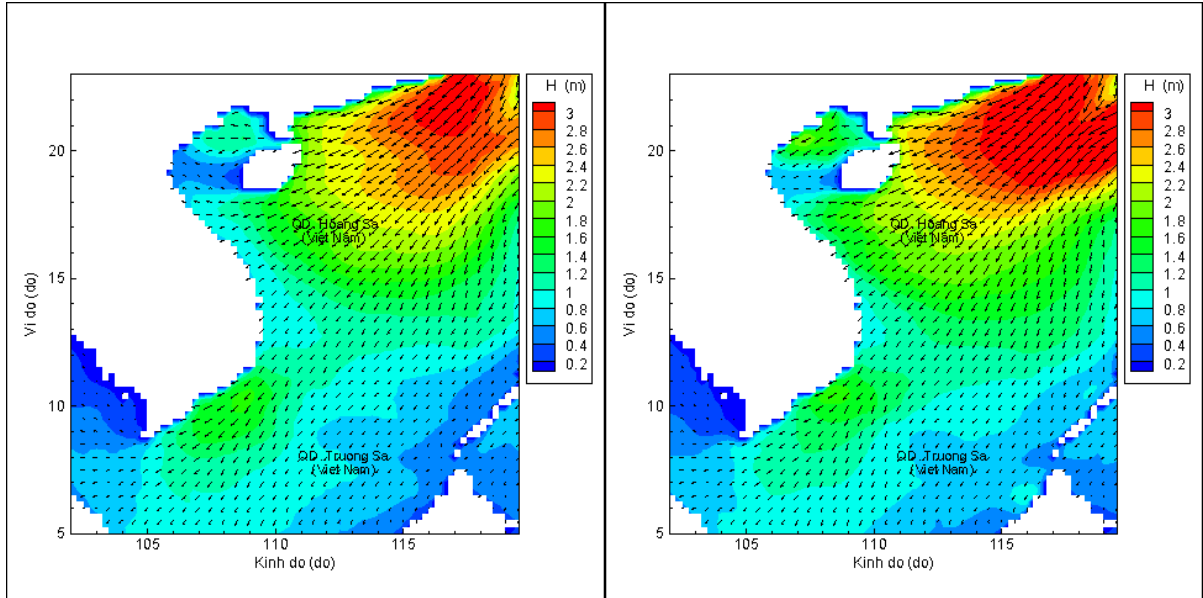
Người soát bản tin : Lê Quốc Huy

Biến trình mực nước tổng cộng tại 10 trạm Hải văn

(Cửa Ông, Hòn Dấu, Bạch Long Vĩ, Hòn Ngự, Sơn Trà, Quy Nhơn, Phú Quý, Vũng Tàu, Rạch Giá, Phú Quốc)

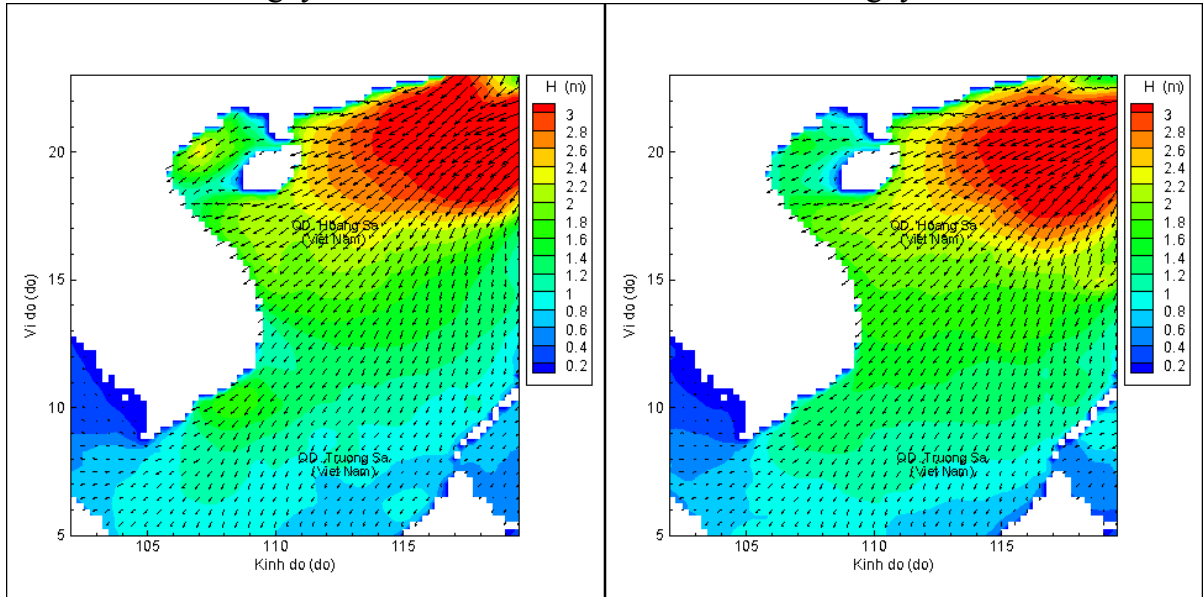


Phân bố độ cao sóng ven bờ và ngoài khơi biển Việt Nam



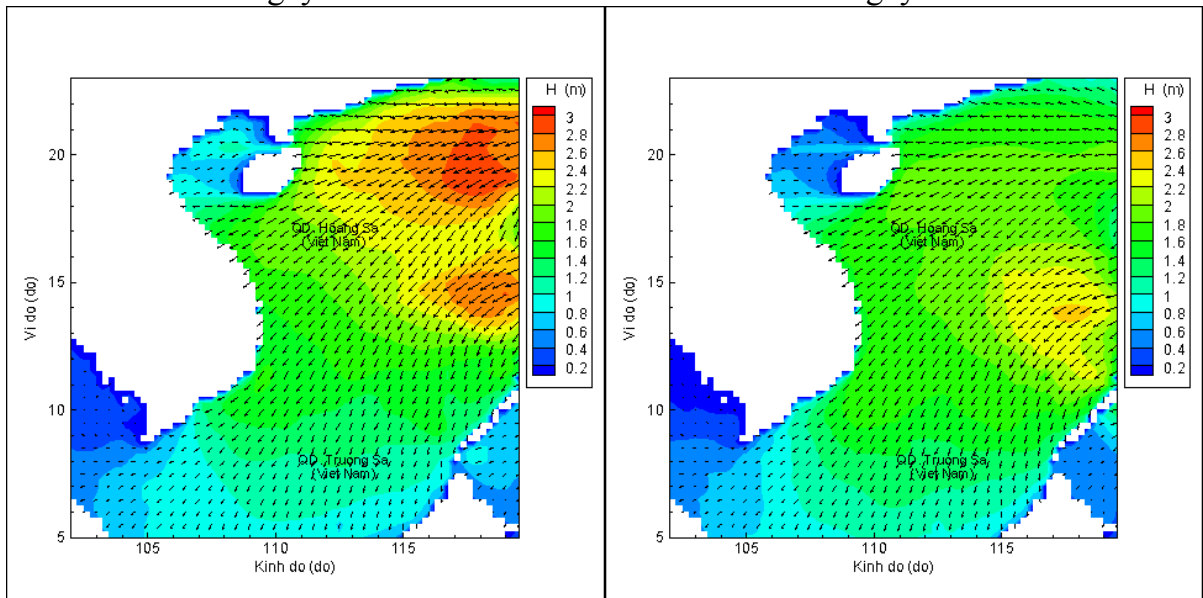
Lúc 13h ngày 26/01/2018

Lúc 19h ngày 26/01/2018



Lúc 01h ngày 27/01/2018

Lúc 13h ngày 27/01/2018



Lúc 01h ngày 28/01/2018

Lúc 13h ngày 28/01/2018