

BẢN TIN DỰ BÁO MỨC NƯỚC VÀ SÓNG BIỂN

(Lúc 13 giờ – 06Z ngày 25/01/2018)

Tỉnh/ TP	Huyện	Mức nước tổng cộng dự báo trong 48 giờ (cm)								
		25/01		26/01				27/01		
		13h	19h	1h	7h	13h	19h	1h	7h	13h
Quảng Ninh	Đầm Hà	20	26	-17	51	-1	-12	-7	91	-7
	Cửa Ông	33	15	-3	35	10	-6	10	77	3
TP. Hải Phòng	Hòn Dấu	35	3	8	21	17	-18	20	65	14
	Bạch Long Vĩ	30	6	6	22	4	-21	13	56	-10
Thái Bình	Thái Thụy	37	-2	13	19	19	-19	25	62	15
Nam Định	Hải Hậu	37	-7	28	10	23	-26	34	48	17
Ninh Bình	Kim Sơn	36	-11	33	8	27	-28	36	45	19
Thanh Hóa	Quảng Xương	36	-12	36	5	28	-28	39	43	20
Nghệ An	Diễn Châu	35	-9	38	1	27	-26	38	37	22
	Hòn Ngư	36	-8	37	0	26	-26	39	35	21
Hà Tĩnh	Thạch Hà	37	-6	34	-4	29	-25	39	27	26
Quảng Bình	Quảng Trạch	33	-7	34	-9	32	-23	45	9	33
	Quảng Ninh	27	-7	33	-11	30	-18	46	0	34
Quảng Trị	Gio Linh	21	-5	33	-11	28	-12	46	-5	33
	Cồn Cỏ	21	-6	33	-11	25	-13	47	-6	30
Thừa Thiên Huế	Hương Trà	10	-3	29	-9	21	-5	43	-9	27
	Phú Lộc	1	0	26	-8	15	1	40	-13	23
TP. Đà Nẵng	Sơn Trà	-1	4	23	-7	9	7	37	-16	18
	Hoàng Sa	-14	11	11	-9	-9	15	25	-29	-8
Quảng Nam	Tam Kỳ	-9	9	19	-8	4	15	34	-21	13
	Cù Lao Chàm	-7	7	20	-7	5	12	34	-20	13
Quảng Ngãi	TP. Quảng Ngãi	-8	11	17	-11	2	18	33	-29	10
	Lý Sơn	-10	11	15	-10	-1	17	31	-28	6
Bình Định	Phú Mỹ	-6	14	12	-13	2	22	30	-33	5
	Quy Nhơn	-6	14	10	-15	-1	20	27	-35	7
Phú Yên	TP. Tuy Hòa	-9	9	6	-17	-5	15	23	-43	-7
Khánh Hòa	TP. Nha Trang	-7	11	17	-13	-1	18	32	-35	-1
	Trường Sa	-5	9	22	-12	-2	14	35	-34	-4
Ninh Thuận	TP. PR-Tháp Chàm	-5	7	23	-18	-2	9	37	-40	0
Bình Thuận	TP. Phan Thiết	30	-21	72	-39	24	-2	75	-52	6
	Phú Quý	-1	3	33	-19	1	10	45	-40	-2
Bà Rịa Vũng Tàu	Vũng Tàu	64	-51	104	-38	21	4	80	-15	-37
	Côn Đảo	53	-46	87	-28	5	-1	69	-4	-50
TPHCM	Cần Giờ	70	-53	110	-36	24	6	83	-8	-37
Tiền Giang	Gò Công Tây	77	-56	117	-38	30	4	88	-8	-33
Bến Tre	Ba Tri	80	-57	118	-38	31	5	88	-4	-34
Trà Vinh	Duyên Hải	75	-58	110	-35	19	4	81	-1	-49
Sóc Trăng	Tân Phú	71	-50	96	-19	9	8	68	17	-59
Bạc Liêu	TP. Bạc Liêu	54	-33	69	12	-12	15	48	46	-73
Cà Mau	Năm Căn	34	-15	48	30	-22	8	40	55	-66
	Trần Văn Thời	38	-10	47	2	18	-31	41	21	-9
Kiên Giang	Rạch Giá	41	-8	44	-10	46	-39	26	14	15
	Phú Quốc	27	17	17	18	21	-15	6	30	17

Vùng Biển	Độ cao sóng biển dự báo trong 48 giờ		
	Độ cao sóng lớn nhất (m)	Hướng thịnh hành	Ghi chú
Bắc vịnh Bắc Bộ	0.3 - 1.9	Bắc	
Nam vịnh Bắc Bộ	0.6 - 1.7	Bắc, Tây Bắc	
Quảng Trị đến Quảng Ngãi	1.4 - 2.0	Đông Bắc, Bắc	Cảnh báo
Bình Định đến Ninh Thuận	1.5 - 1.7	Đông Bắc	
Bình Thuận đến Cà Mau	0.3 - 1.8	Đông Bắc	
Cà Mau đến Kiên Giang	0.3 - 0.9	Bắc, Tây Bắc	
Quần đảo Hoàng Sa	1.8 - 2.1	Đông Bắc	Cảnh báo
Quần đảo Trường Sa	1.2 - 1.6	Đông Bắc	
Bắc Biển Đông	1.8 - 4.2	Đông Bắc	Cảnh báo
Giữa Biển Đông	0.9 - 2.6	Đông Bắc	Cảnh báo
Nam Biển Đông	0.6 - 1.7	Đông Bắc	

Tin phát lúc: 13 giờ 00

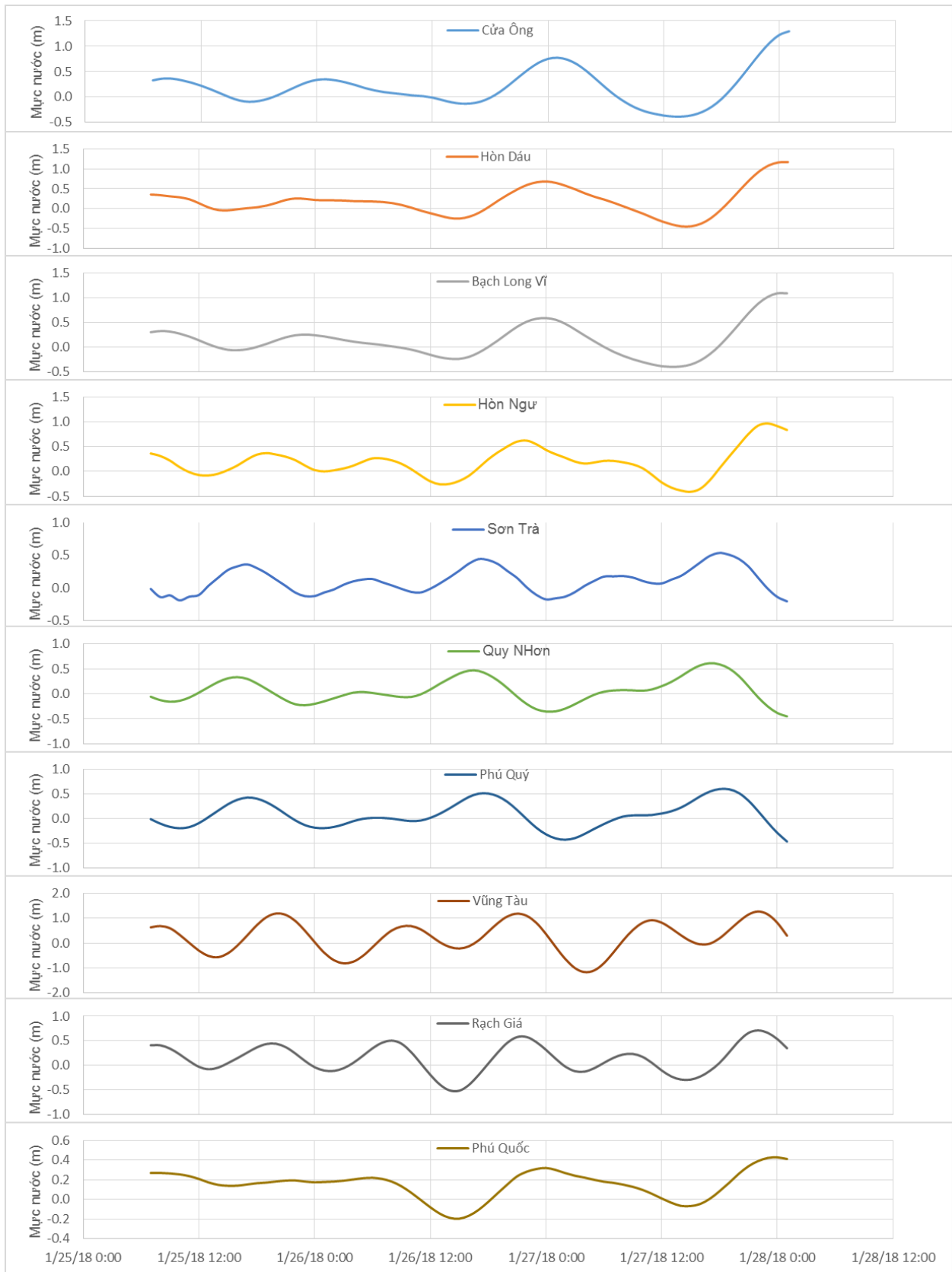
Thời điểm phát tin dự báo tiếp theo: 13 giờ 00 ngày 26/01/2018

Người xây dựng bản tin: Khương Văn Hải, Đặng Linh Chi

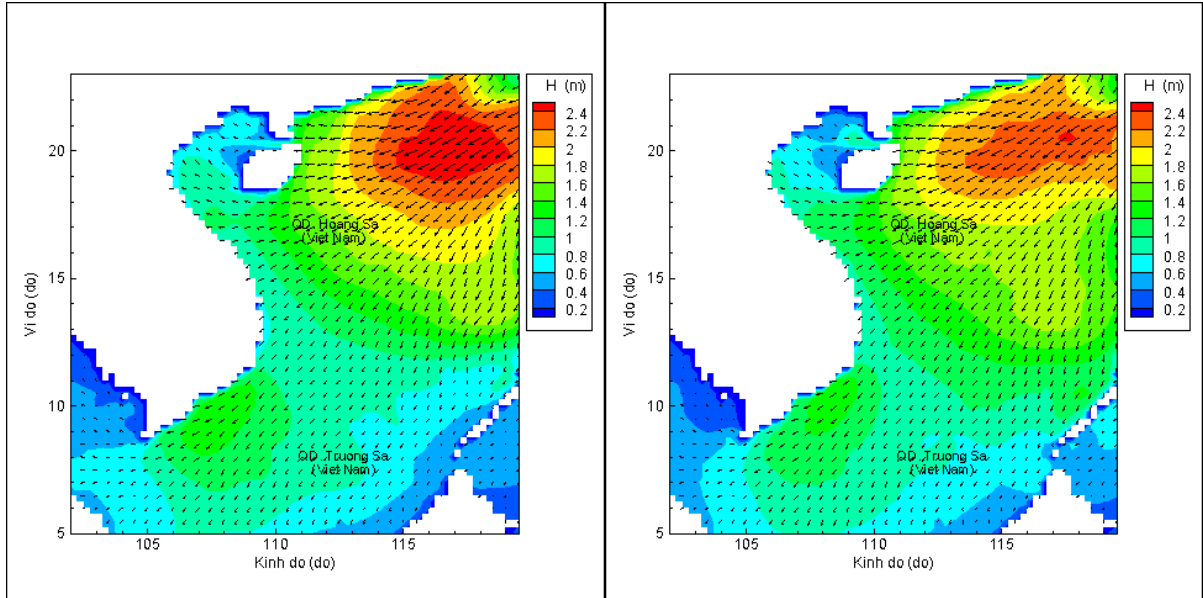
Người soát bản tin : Nguyễn Thị Thanh

Biến trình mực nước tổng cộng tại 10 trạm Hải văn

(Cửa Ông, Hòn Dấu, Bạch Long Vĩ, Hòn Ngự, Sơn Trà, Quy Nhơn, Phú Quý, Vũng Tàu, Rạch Giá, Phú Quốc)

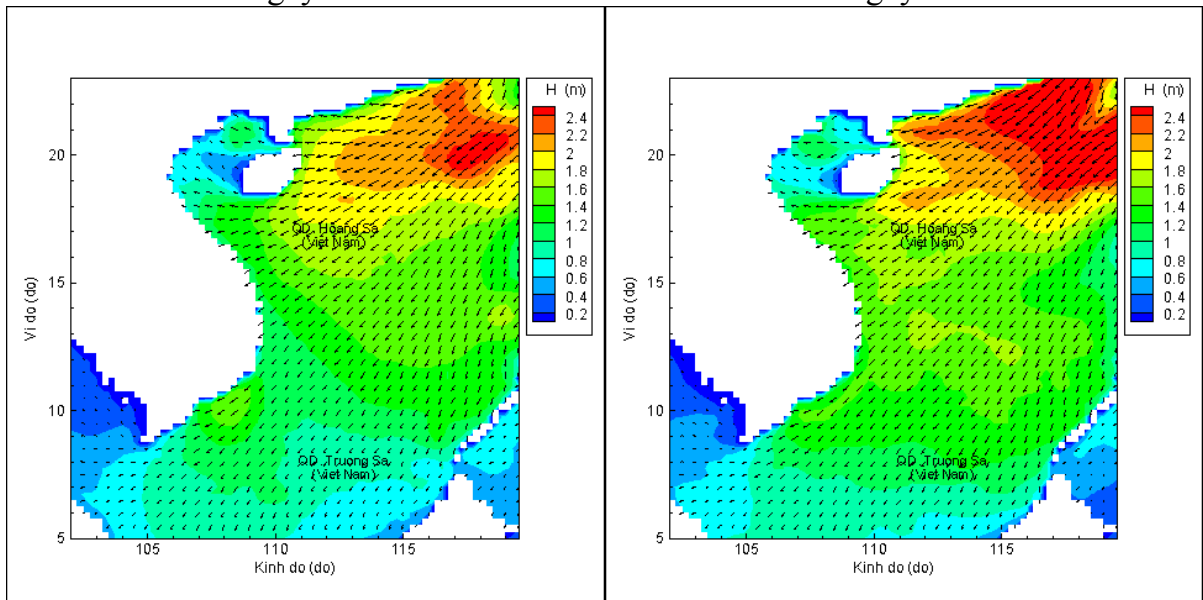


Phân bố độ cao sóng ven bờ và ngoài khơi biển Việt Nam



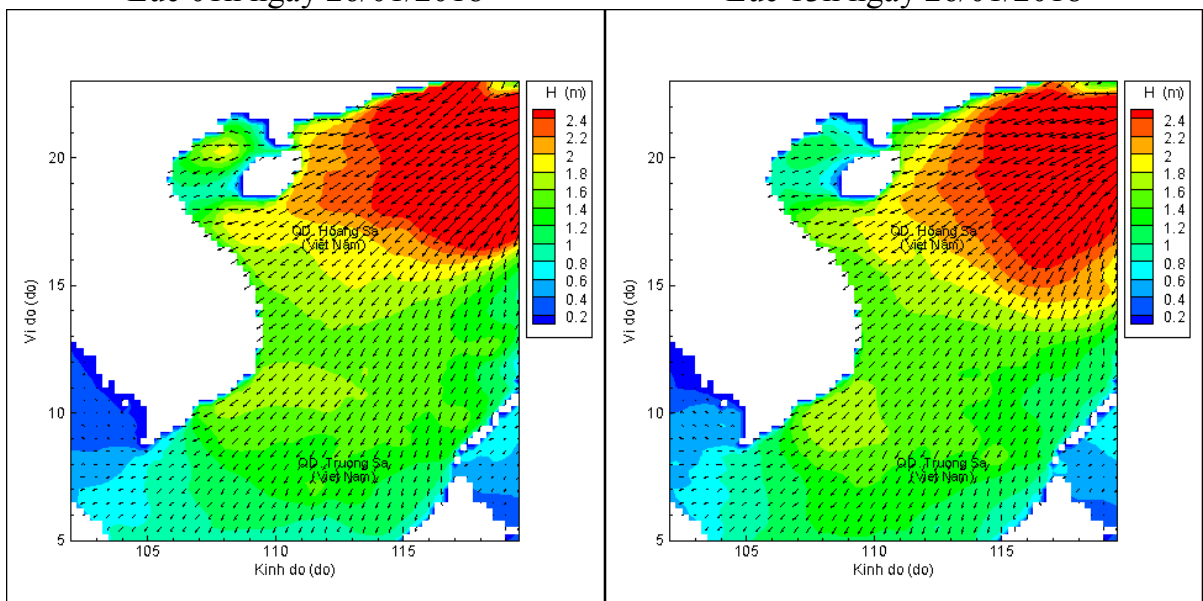
Lúc 13h ngày 25/01/2018

Lúc 19h ngày 25/01/2018



Lúc 01h ngày 26/01/2018

Lúc 13h ngày 26/01/2018



Lúc 01h ngày 27/01/2018

Lúc 13h ngày 27/01/2018