

BẢN TIN DỰ BÁO MỨC NƯỚC VÀ SÓNG BIỂN

(Lúc 13 giờ – 06Z ngày 24/01/2018)

Tỉnh/ TP	Huyện	Mức nước tổng cộng dự báo trong 48 giờ (cm)								
		24/01		25/01				26/01		
		13h	19h	1h	7h	13h	19h	1h	7h	13h
Quảng Ninh	Đầm Hà	56	41	-31	13	16	30	-3	54	-12
	Cửa Ông	63	34	-22	5	29	18	6	43	5
TP. Hải Phòng	Hòn Dấu	62	22	-13	-9	36	8	20	28	15
	Bạch Long Vĩ	59	18	-13	-8	27	8	15	23	1
Thái Bình	Thái Thụy	61	17	-6	-10	37	4	25	25	17
Nam Định	Hải Hậu	59	14	9	-15	41	-2	36	16	22
Ninh Bình	Kim Sơn	58	10	15	-16	43	-5	39	16	27
Thanh Hóa	Quảng Xương	55	9	18	-18	42	-7	40	13	27
Nghệ An	Diễn Châu	50	10	20	-17	40	-8	41	7	30
	Hòn Ngư	50	11	19	-18	38	-8	41	6	28
Hà Tĩnh	Thạch Hà	46	13	18	-20	37	-7	39	1	29
Quảng Bình	Quảng Trạch	32	9	16	-17	33	-7	36	-6	34
	Quảng Ninh	22	7	17	-13	28	-5	35	-8	32
Quảng Trị	Gio Linh	14	7	18	-6	23	-4	34	-9	30
	Cồn Cỏ	14	7	17	-6	23	-3	34	-9	28
Thừa Thiên Huế	Hương Trà	1	7	17	1	15	0	30	-7	24
	Phú Lộc	-12	9	15	6	6	4	27	-7	19
TP. Đà Nẵng	Sơn Trà	-18	9	13	10	1	8	22	-3	16
	Hoàng Sa	-23	8	3	11	-12	14	10	-8	-4
Quảng Nam	Tam Kỳ	-22	11	11	13	-3	15	21	-5	10
	Cù Lao Chàm	-21	10	12	12	-3	12	21	-5	11
Quảng Ngãi	TP. Quảng Ngãi	-21	10	8	12	-3	16	18	-8	9
	Lý Sơn	-23	11	6	12	-6	15	15	-8	5
Bình Định	Phú Mỹ	-19	12	2	11	-3	17	10	-12	7
	Quy Nhơn	-19	11	1	10	-2	19	9	-15	4
Phú Yên	TP. Tuy Hòa	-21	4	-5	5	-9	13	6	-17	-1
Khánh Hòa	TP. Nha Trang	-18	7	7	11	-4	15	16	-13	0
	Trường Sa	-18	5	12	10	-5	11	20	-13	2
Ninh Thuận	TP. PR-Tháp Chàm	-18	4	10	6	-7	6	19	-18	2
Bình Thuận	TP. Phan Thiết	17	-25	57	-19	34	-20	64	-42	31
	Phú Quý	-15	0	21	2	0	5	30	-21	6
Bà Rịa Vũng Tàu	Vũng Tàu	76	-81	113	-50	68	-43	97	-42	25
	Côn Đảo	67	-78	99	-43	48	-41	87	-34	6
TPHCM	Cần Giờ	87	-87	120	-51	76	-44	102	-39	28
Tiền Giang	Gò Công Tây	94	-90	128	-55	83	-46	109	-42	33
Bến Tre	Ba Tri	97	-91	131	-58	83	-45	111	-43	30
Trà Vinh	Duyên Hải	93	-96	127	-58	73	-48	105	-41	19
Sóc Trăng	Tân Phú	91	-95	115	-46	65	-45	95	-26	9
Bạc Liêu	TP. Bạc Liêu	82	-81	88	-18	44	-31	71	5	-11
Cà Mau	Năm Căn	59	-52	59	8	20	-19	51	26	-20
	Trần Văn Thời	48	-24	42	-6	29	-37	48	3	18
Kiên Giang	Rạch Giá	52	-12	28	-23	54	-43	40	-15	47
	Phú Quốc	32	17	12	8	20	-6	16	18	23

Vùng Biển	Độ cao sóng biển dự báo trong 48 giờ		
	Độ cao sóng lớn nhất (m)	Hướng thịnh hành	Ghi chú
Bắc vịnh Bắc Bộ	0.3 - 1.3	Bắc, Tây Bắc	
Nam vịnh Bắc Bộ	0.5 - 1.3	Bắc, Tây Bắc	
Quảng Trị đến Quảng Ngãi	1.3 - 2.0	Đông Bắc, Bắc	Cảnh báo
Bình Định đến Ninh Thuận	1.4 - 1.7	Đông Bắc	
Bình Thuận đến Cà Mau	0.3 - 1.7	Đông Bắc	
Cà Mau đến Kiên Giang	0.3 - 0.8	Bắc, Tây Bắc	
Quần đảo Hoàng Sa	2.0 - 2.2	Đông Bắc	Cảnh báo
Quần đảo Trường Sa	1.1 - 1.6	Đông Bắc	
Bắc Biển Đông	1.6 - 3.4	Đông Bắc	Cảnh báo
Giữa Biển Đông	0.8 - 1.9	Đông Bắc, Đông	
Nam Biển Đông	0.7 - 1.6	Đông Bắc, Đông	

Tin phát lúc: 13 giờ 00

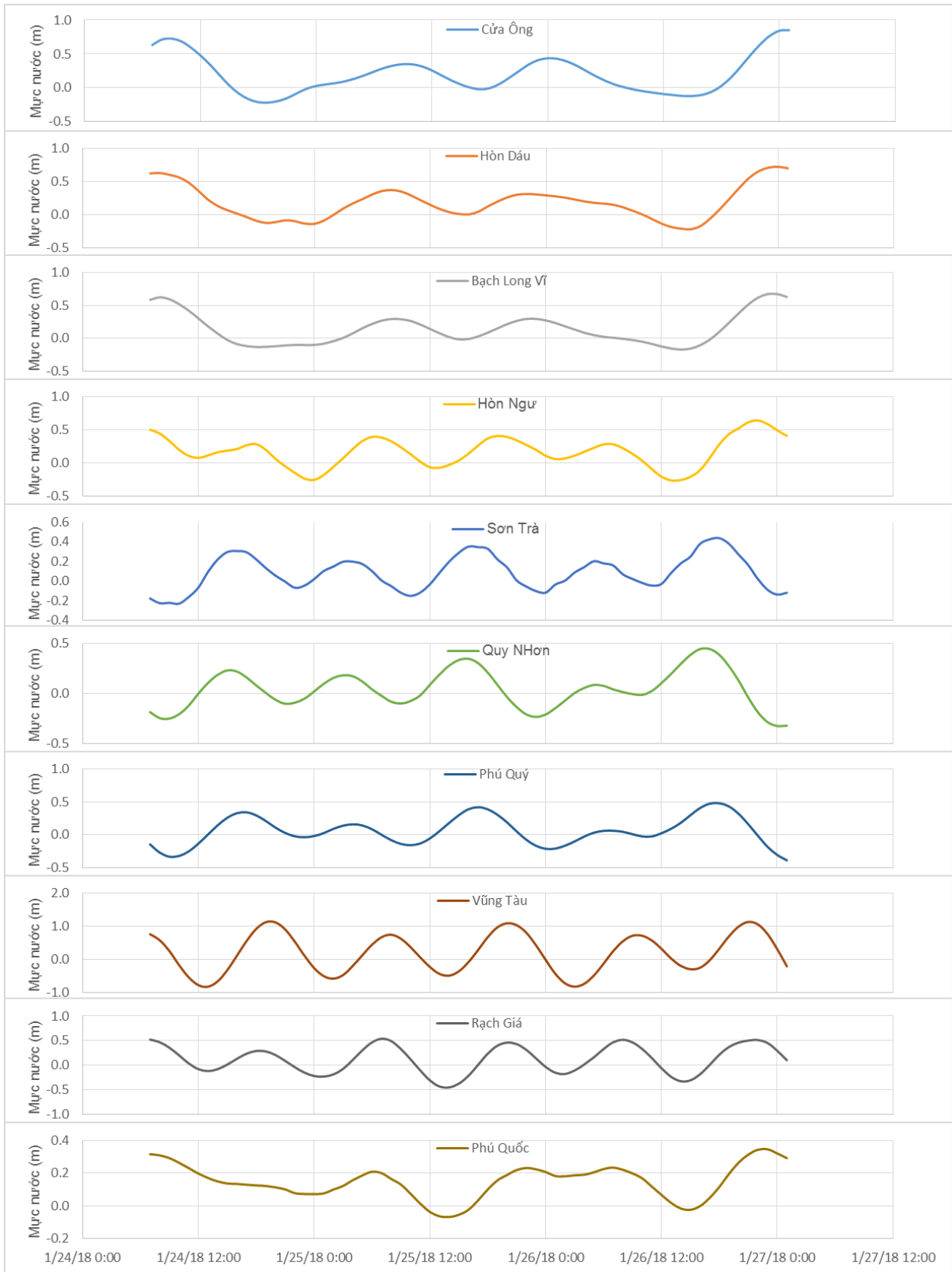
Thời điểm phát tin dự báo tiếp theo: 13 giờ 00 ngày 25/01/2018

Người xây dựng bản tin: Khương Văn Hải, Đặng Linh Chi

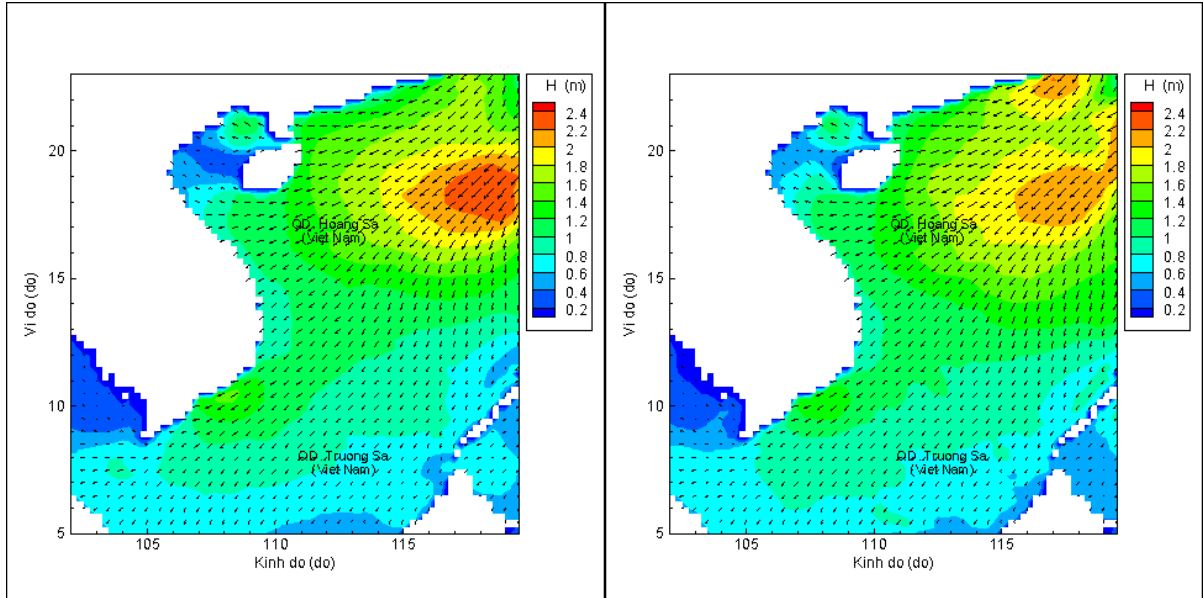
Người soát bản tin : Lê Quốc Huy

Biến trình mực nước tổng cộng tại 10 trạm Hải văn

(Cửa Ông, Hòn Dấu, Bạch Long Vĩ, Hòn Ngự, Sơn Trà, Quy Nhơn, Phú Quý, Vũng Tàu, Rạch Giá, Phú Quốc)

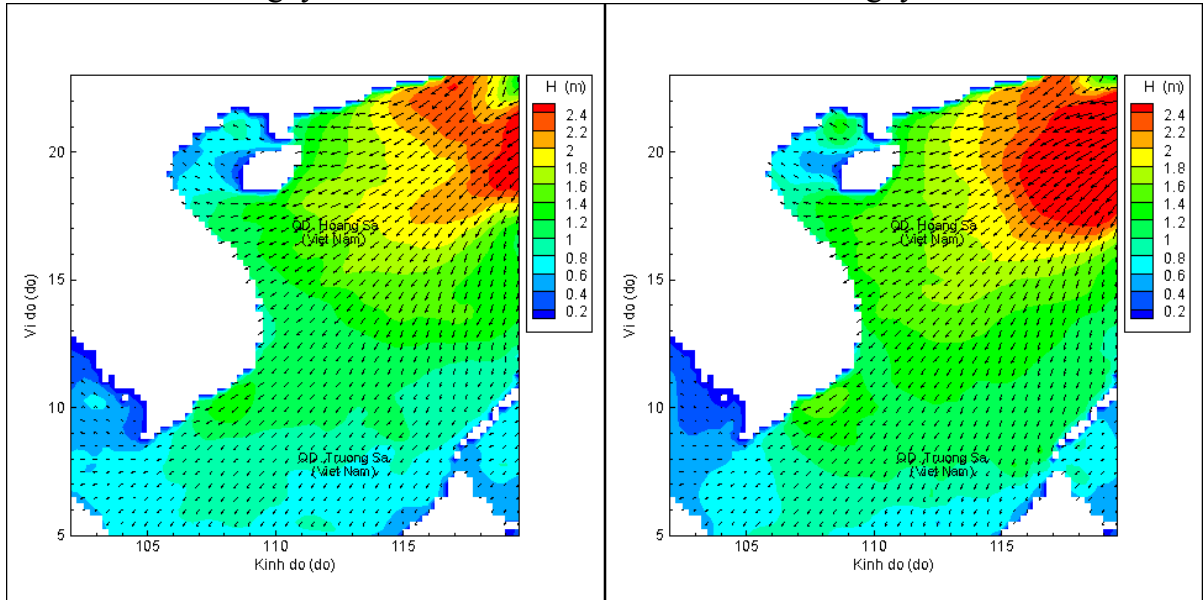


Phân bố độ cao sóng ven bờ và ngoài khơi biển Việt Nam



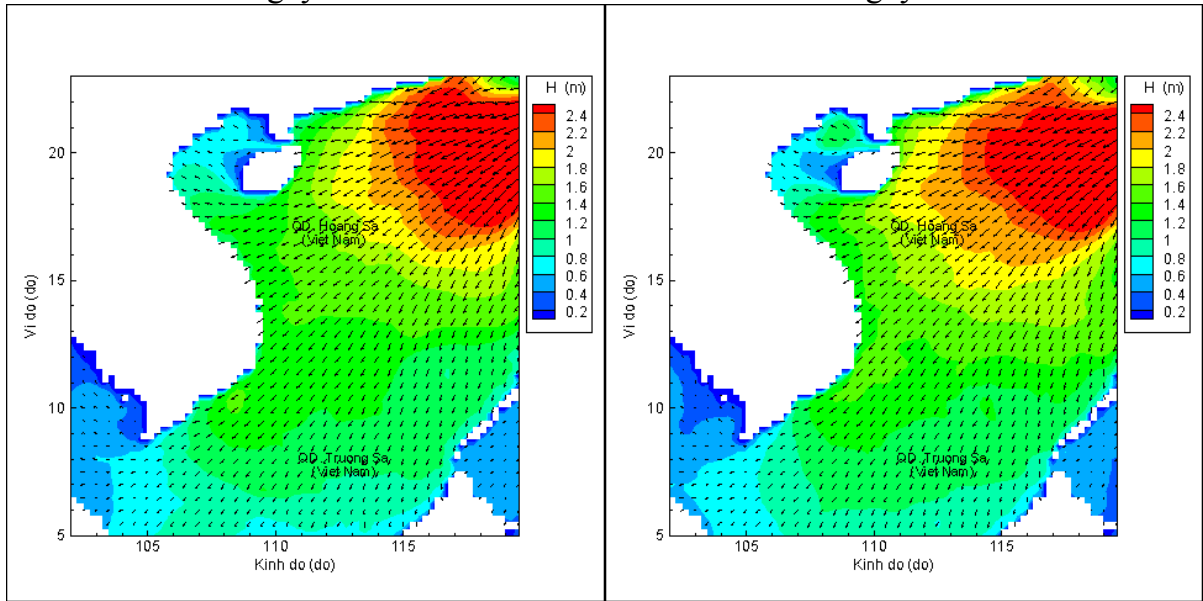
Lúc 13h ngày 24/01/2018

Lúc 19h ngày 24/01/2018



Lúc 01h ngày 25/01/2018

Lúc 13h ngày 25/01/2018



Lúc 01h ngày 26/01/2018

Lúc 13h ngày 26/01/2018