

BẢN TIN DỰ BÁO MỨC NƯỚC VÀ SÓNG BIỂN

(Lúc 13 giờ – 06Z ngày 23/01/2018)

Tỉnh/ TP	Huyện	Mức nước tổng cộng dự báo trong 48 giờ (cm)								
		23/01		24/01				25/01		
		13h	19h	1h	7h	13h	19h	1h	7h	13h
Quảng Ninh	Đầm Hà	104	34	-70	-12	62	39	-41	13	22
	Cửa Ông	100	34	-59	-19	66	35	-26	0	29
TP. Hải Phòng	Hòn Dấu	93	24	-51	-27	66	21	-15	-9	39
	Bạch Long Vĩ	91	14	-50	-21	63	15	-20	-8	32
Thái Bình	Thái Thụy	90	20	-44	-27	65	17	-9	-11	40
Nam Định	Hải Hậu	80	19	-30	-29	63	11	4	-18	43
Ninh Bình	Kim Sơn	77	17	-24	-29	63	9	9	-19	46
Thanh Hóa	Quảng Xương	73	16	-19	-31	62	7	12	-21	45
Nghệ An	Diễn Châu	61	20	-12	-29	54	9	16	-21	42
	Hòn Ngư	62	21	-13	-29	53	9	16	-22	41
Hà Tĩnh	Thạch Hà	57	25	-15	-28	48	11	15	-23	39
Quảng Bình	Quảng Trạch	34	25	-12	-18	35	12	15	-21	35
	Quảng Ninh	20	22	-7	-10	25	11	16	-16	30
Quảng Trị	Gio Linh	7	19	-2	-1	15	10	16	-10	25
	Cồn Cỏ	8	17	-4	1	16	9	15	-10	24
Thừa Thiên Huế	Hương Trà	-10	15	2	9	4	10	15	-2	16
	Phú Lộc	-24	13	5	17	-6	11	14	4	8
TP. Đà Nẵng	Sơn Trà	-31	12	7	23	-14	11	12	8	0
	Hoàng Sa	-36	1	3	28	-24	7	3	11	-12
Quảng Nam	Tam Kỳ	-38	10	9	28	-21	13	12	13	-3
	Cù Lao Chàm	-36	10	8	27	-19	11	12	12	-3
Quảng Ngãi	TP. Quảng Ngãi	-38	7	7	30	-22	11	9	12	-3
	Lý Sơn	-38	7	6	30	-23	11	7	12	-6
Bình Định	Phú Mỹ	-34	6	3	31	-19	11	3	11	-4
	Quy Nhơn	-34	5	0	31	-18	13	1	10	-4
Phú Yên	TP. Tuy Hòa	-37	-2	-5	26	-22	6	0	7	-8
Khánh Hòa	TP. Nha Trang	-34	3	6	31	-19	10	9	10	-6
	Trường Sa	-34	0	11	32	-19	5	12	10	-5
Ninh Thuận	TP. PR-Tháp Chàm	-36	2	8	29	-24	3	11	7	-5
Bình Thuận	TP. Phan Thiết	-14	-20	49	10	11	-24	61	-20	28
	Phú Quý	-33	-1	18	28	-17	1	22	3	0
Bà Rịa Vũng Tàu	Vũng Tàu	57	-98	122	-34	74	-83	117	-48	63
	Côn Đảo	62	-104	105	-30	65	-83	101	-37	48
TPHCM	Cần Giờ	66	-104	132	-37	83	-85	126	-51	71
Tiền Giang	Gò Công Tây	73	-108	139	-42	90	-89	134	-54	78
Bến Tre	Ba Tri	82	-115	141	-44	94	-92	137	-54	80
Trà Vinh	Duyên Hải	85	-125	138	-46	91	-99	131	-53	71
Sóc Trăng	Tân Phú	93	-128	130	-41	89	-98	120	-40	63
Bạc Liêu	TP. Bạc Liêu	99	-120	109	-22	78	-85	94	-11	43
Cà Mau	Năm Căn	78	-85	70	6	51	-60	60	15	19
	Trần Văn Thời	47	-26	38	-3	38	-44	44	-2	31
Kiên Giang	Rạch Giá	42	-5	30	-19	54	-45	35	-13	50
	Phú Quốc	31	19	6	4	23	-7	8	16	23

Vùng Biển	Độ cao sóng biển dự báo trong 48 giờ		
	Độ cao sóng lớn nhất (m)	Hướng thịnh hành	Ghi chú
Bắc vịnh Bắc Bộ	0.3 - 1.1	Bắc	
Nam vịnh Bắc Bộ	0.3 - 1.3	Bắc	
Quảng Trị đến Quảng Ngãi	1.2 - 1.7	Đông Bắc, Bắc	
Bình Định đến Ninh Thuận	1.2 - 1.5	Đông Bắc	
Bình Thuận đến Cà Mau	0.3 - 1.6	Đông Bắc	
Cà Mau đến Kiên Giang	0.3 - 0.9	Bắc, Đông Bắc	
Quần đảo Hoàng Sa	1.7 - 1.8	Đông Bắc	
Quần đảo Trường Sa	1.0 - 1.4	Đông Bắc	
Bắc Biển Đông	1.3 - 2.9	Đông Bắc	Cảnh báo
Giữa Biển Đông	0.7 - 1.7	Đông Bắc, Đông	
Nam Biển Đông	0.6 - 1.3	Đông Bắc, Đông	

Tin phát lúc: 13 giờ 00

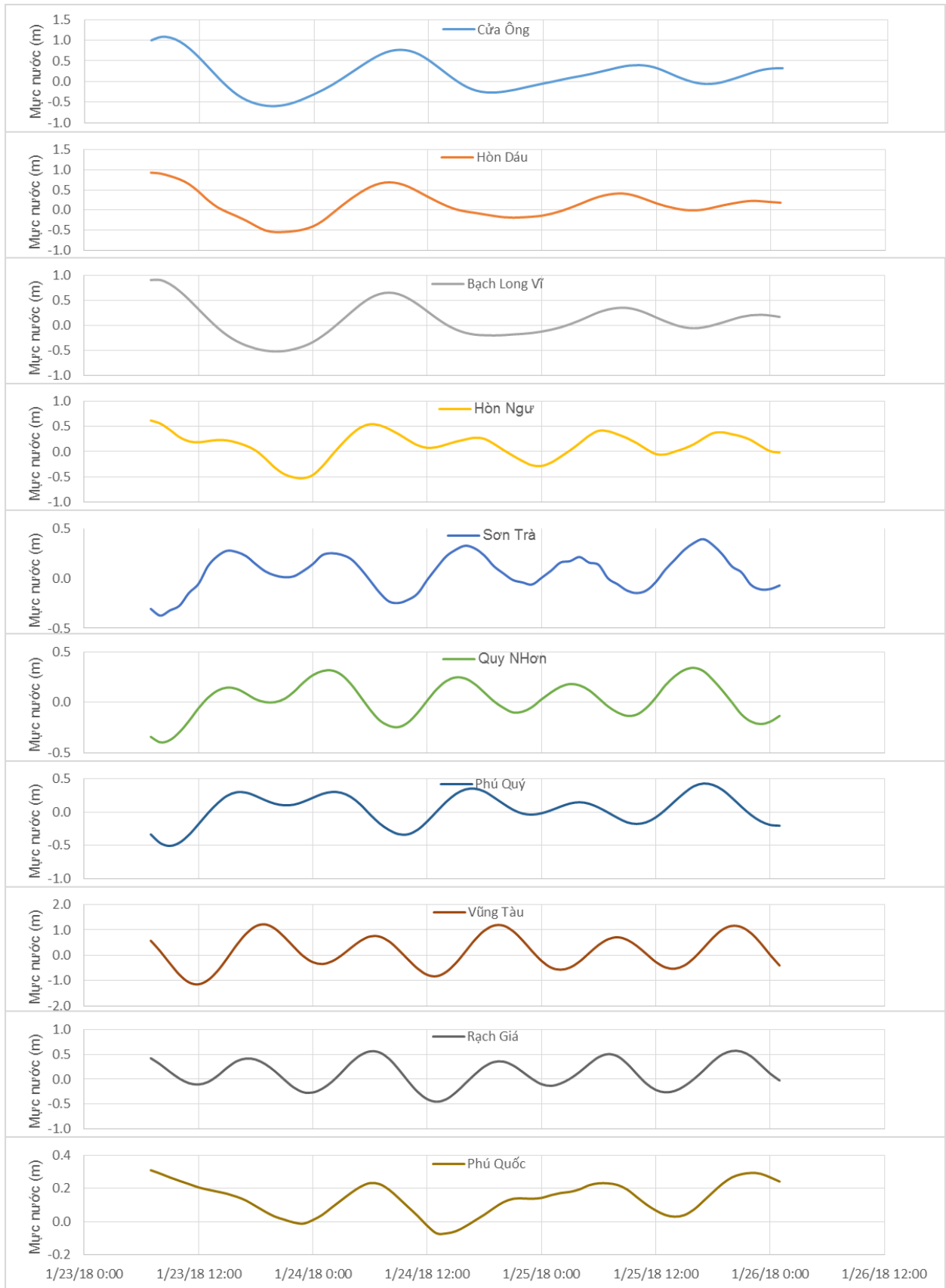
Thời điểm phát tin dự báo tiếp theo: 13 giờ 00 ngày 24/01/2018

Người xây dựng bản tin: Nguyễn Đức Quyền, Dương Hồng Nhung

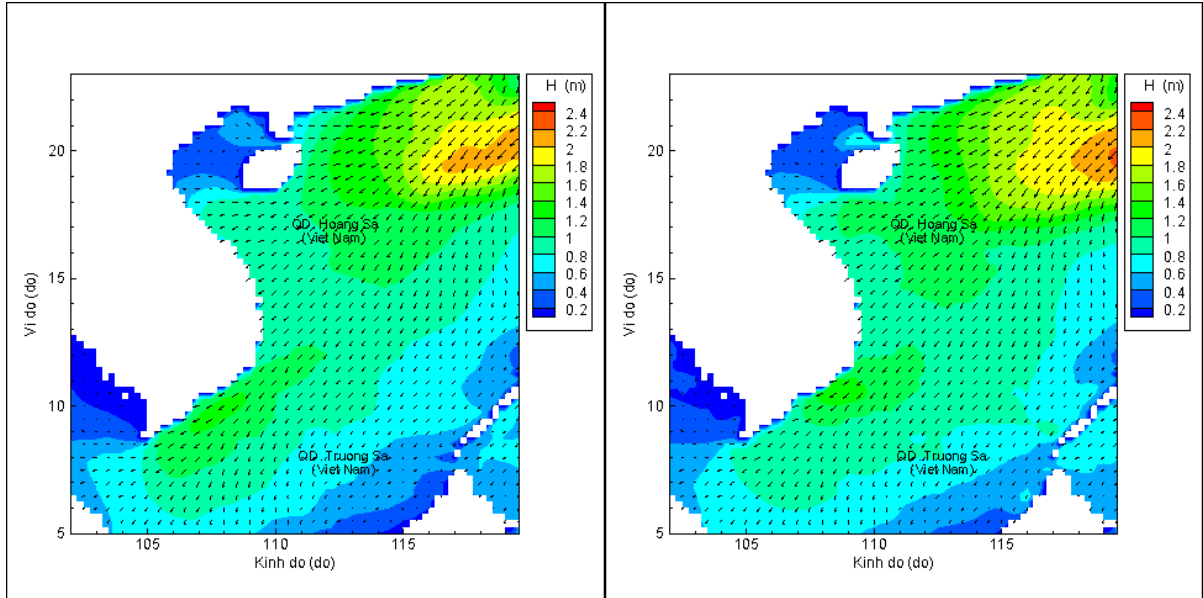
Người soát bản tin : Nguyễn Thị Thanh

Biến trình mực nước tổng cộng tại 10 trạm Hải văn

(Cửa Ông, Hòn Dấu, Bạch Long Vĩ, Hòn Ngự, Sơn Trà, Quy Nhơn, Phú Quý, Vũng Tàu, Rạch Giá, Phú Quốc)

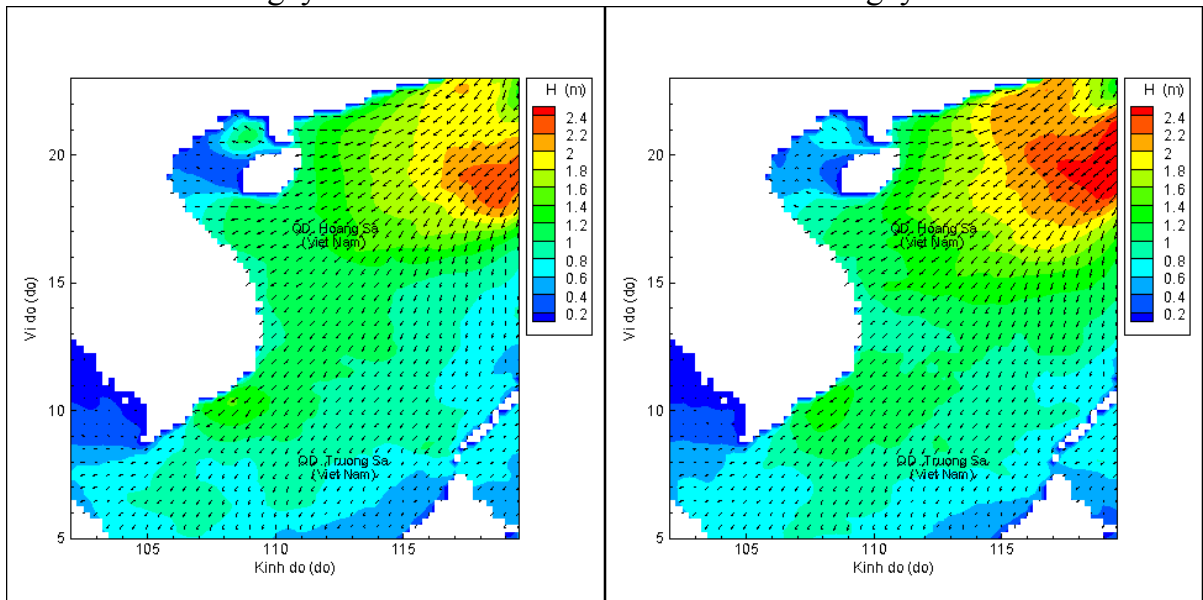


Phân bố độ cao sóng ven bờ và ngoài khơi biển Việt Nam



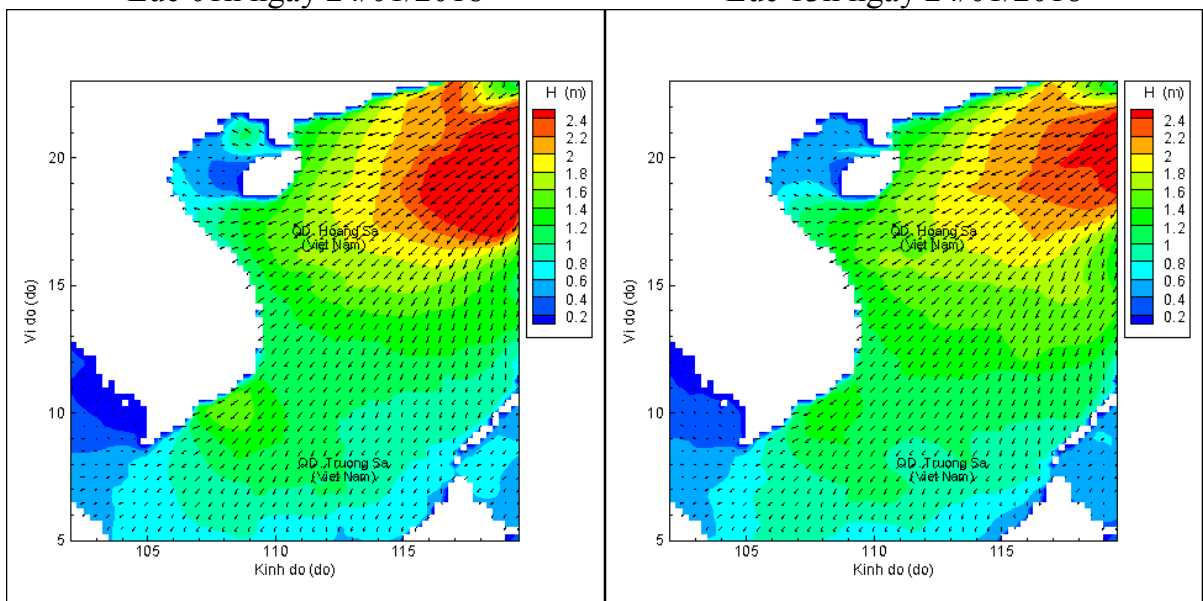
Lúc 13h ngày 23/01/2018

Lúc 19h ngày 23/01/2018



Lúc 01h ngày 24/01/2018

Lúc 13h ngày 24/01/2018



Lúc 01h ngày 25/01/2018

Lúc 13h ngày 25/01/2018