

**BẢN TIN DỰ BÁO MỨC NƯỚC VÀ SÓNG BIỂN**

(Lúc 13 giờ – 06Z ngày 20/01/2018)

Tỉnh/ TP	Huyện	Mức nước tổng cộng dự báo trong 48 giờ (cm)								
		20/01		21/01				22/01		
		13h	19h	1h	7h	13h	19h	1h	7h	13h
Quảng Ninh	Đầm Hà	184	-32	-126	-8	163	-7	-108	-20	130
	Cửa Ông	161	-17	-119	-2	151	3	-104	-16	126
TP. Hải Phòng	Hòn Dấu	146	-7	-119	2	134	8	-98	-15	112
	Bạch Long Vĩ	135	-30	-115	11	127	-11	-95	-5	110
Thái Bình	Thái Thụy	136	-5	-114	5	126	8	-92	-14	106
Nam Định	Hải Hậu	112	1	-109	9	109	13	-84	-10	97
Ninh Bình	Kim Sơn	106	1	-106	9	103	13	-80	-10	95
Thanh Hóa	Quảng Xương	99	6	-101	7	98	18	-74	-11	90
Nghệ An	Diễn Châu	82	14	-90	7	82	24	-67	-7	77
	Hòn Ngư	80	16	-90	8	79	25	-67	-7	74
Hà Tĩnh	Thạch Hà	68	24	-85	9	67	30	-63	-4	65
Quảng Bình	Quảng Trạch	39	30	-71	17	38	35	-53	3	36
	Quảng Ninh	17	32	-54	23	17	34	-41	12	19
Quảng Trị	Gio Linh	-1	30	-37	29	-1	32	-29	23	4
	Cồn Cỏ	-2	26	-39	33	-2	28	-31	26	4
Thừa Thiên Huế	Hương Trà	-21	25	-18	33	-19	27	-14	30	-12
	Phú Lộc	-38	22	-2	34	-34	24	-1	35	-26
TP. Đà Nẵng	Sơn Trà	-49	21	11	35	-47	20	7	39	-37
	Hoàng Sa	-60	-6	30	39	-56	-5	18	41	-48
Quảng Nam	Tam Kỳ	-61	15	27	38	-57	16	18	42	-46
	Cù Lao Chàm	-57	15	22	36	-54	15	14	39	-44
Quảng Ngãi	TP. Quảng Ngãi	-65	9	32	43	-61	9	20	47	-49
	Lý Sơn	-63	6	31	41	-59	7	20	44	-49
Bình Định	Phú Mỹ	-65	3	32	45	-60	3	21	49	-47
	Quy Nhơn	-67	1	31	46	-60	1	19	48	-47
Phú Yên	TP. Tuy Hòa	-69	-5	25	40	-64	-4	16	45	-52
Khánh Hòa	TP. Nha Trang	-68	3	33	50	-63	2	23	52	-51
	Trường Sa	-68	-1	35	53	-62	-1	23	52	-50
Ninh Thuận	TP. PR-Tháp Chàm	-75	6	30	55	-71	3	20	56	-54
Bình Thuận	TP. Phan Thiết	-99	18	40	85	-74	4	36	61	-45
	Phú Quý	-79	6	35	62	-69	4	26	56	-52
Bà Rịa Vũng Tàu	Vũng Tàu	-61	-49	97	60	-16	-75	113	22	25
	Côn Đảo	-38	-75	92	57	0	-99	102	25	32
TPHCM	Cần Giờ	-48	-52	105	53	-8	-80	122	16	35
Tiền Giang	Gò Công Tây	-46	-53	110	51	-4	-83	127	12	40
Bến Tre	Ba Tri	-39	-61	118	53	6	-91	134	11	45
Trà Vinh	Duyên Hải	-31	-79	120	50	14	-108	135	10	51
Sóc Trăng	Tân Phú	-8	-99	123	43	34	-123	132	7	62
Bạc Liêu	TP. Bạc Liêu	31	-129	122	36	63	-144	124	9	80
Cà Mau	Năm Căn	40	-117	87	48	60	-124	84	30	66
	Trần Văn Thời	23	-26	21	40	33	-41	22	28	36
Kiên Giang	Rạch Giá	14	22	-11	24	27	0	-5	16	37
	Phú Quốc	39	22	-6	20	37	11	-12	14	28

Vùng Biển	Độ cao sóng biển dự báo trong 48 giờ		
	Độ cao sóng lớn nhất (m)	Hướng thịnh hành	Ghi chú
Bắc vịnh Bắc Bộ	0.3 - 0.9	Bắc	
Nam vịnh Bắc Bộ	0.3 - 0.9	Đông Bắc, Bắc	
Quảng Trị đến Quảng Ngãi	0.9 - 1.3	Đông Bắc	
Bình Định đến Ninh Thuận	1.3 - 1.8	Đông Bắc	
Bình Thuận đến Cà Mau	0.3 - 2.1	Đông Bắc	Cảnh báo
Cà Mau đến Kiên Giang	0.3 - 1.3	Bắc, Đông Bắc	
Quần đảo Hoàng Sa	1.4 - 1.5	Đông Bắc	
Quần đảo Trường Sa	1.0 - 1.8	Đông Bắc	
Bắc Biển Đông	0.8 - 2.1	Đông Bắc	Cảnh báo
Giữa Biển Đông	0.7 - 1.8	Đông Bắc	
Nam Biển Đông	0.7 - 2.4	Đông Bắc	Cảnh báo

**Tin phát lúc: 13 giờ 00**

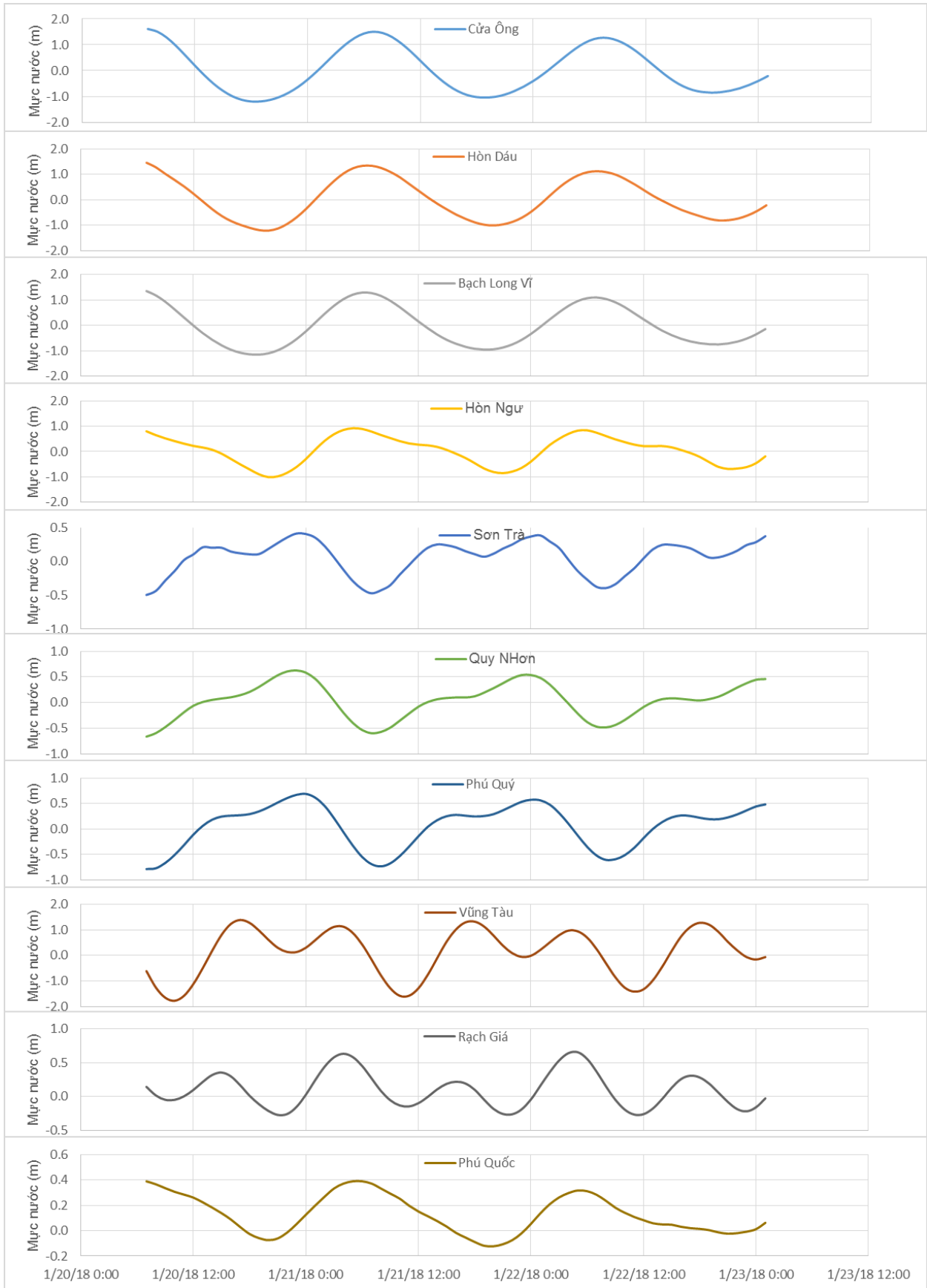
Thời điểm phát tin dự báo tiếp theo: 13 giờ 00 ngày 21/01/2018

Người xây dựng bản tin: Nguyễn Hồng Hạnh, Nguyễn Thị Lan

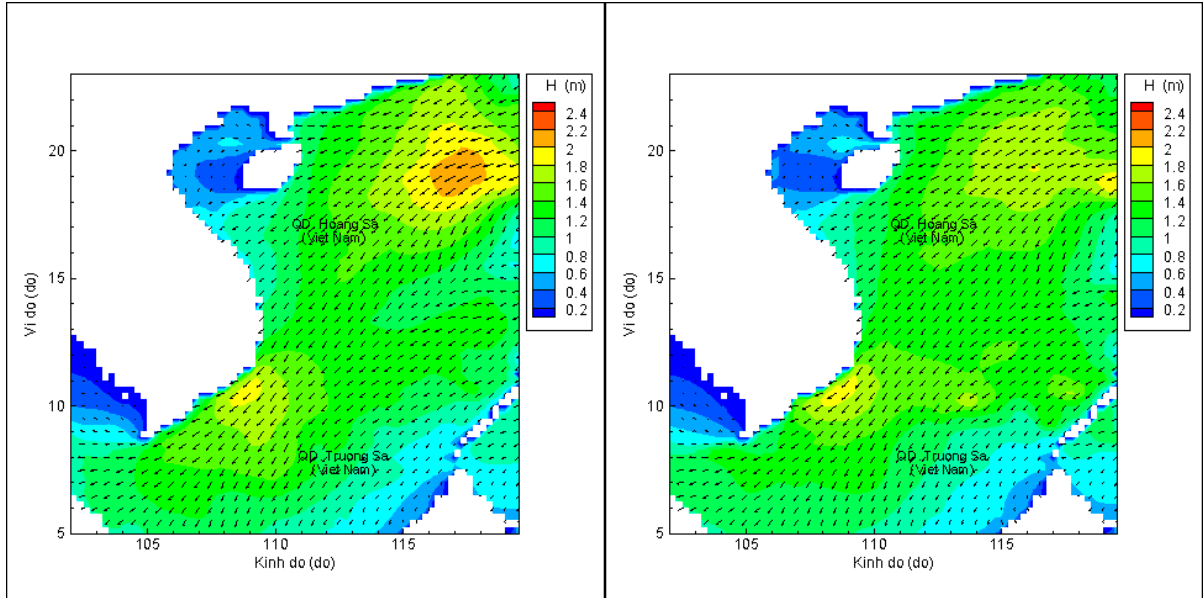
Người soát bản tin : Nguyễn Thị Thanh

## Biến trình mực nước tổng cộng tại 10 trạm Hải văn

(Cửa Ông, Hòn Dấu, Bạch Long Vĩ, Hòn Ngự, Sơn Trà, Quy Nhơn, Phú Quý, Vũng Tàu, Rạch Giá, Phú Quốc)

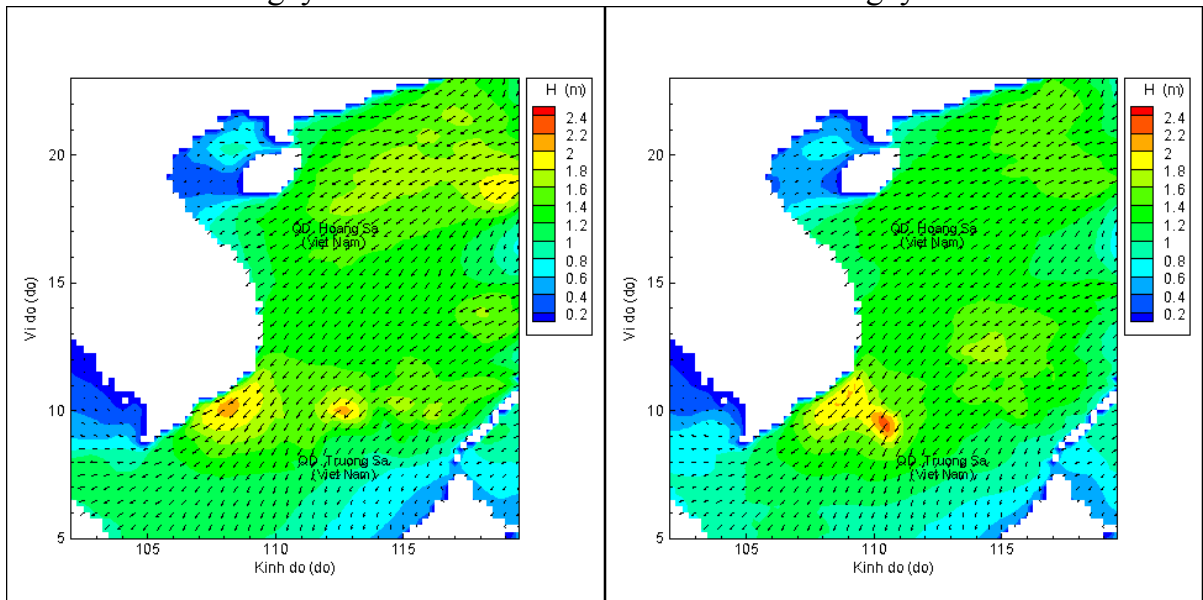


# Phân bố độ cao sóng ven bờ và ngoài khơi biển Việt Nam



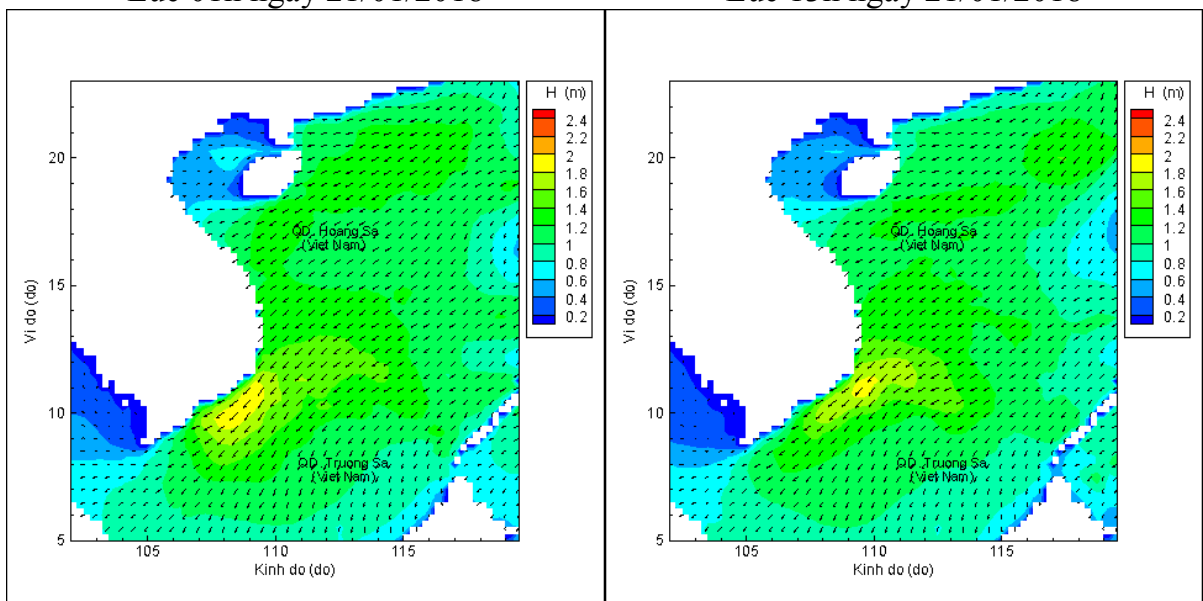
Lúc 13h ngày 20/01/2018

Lúc 19h ngày 20/01/2018



Lúc 01h ngày 21/01/2018

Lúc 13h ngày 21/01/2018



Lúc 01h ngày 22/01/2018

Lúc 13h ngày 22/01/2018