

**BẢN TIN DỰ BÁO MỨC NƯỚC VÀ SÓNG BIỂN**

(Lúc 13 giờ – 06Z ngày 19/01/2018)

Tỉnh/ TP	Huyện	Mức nước tổng cộng dự báo trong 48 giờ (cm)								
		19/01		20/01				21/01		
		13h	19h	1h	7h	13h	19h	1h	7h	13h
Quảng Ninh	Đầm Hà	179	-78	-138	16	182	-38	-123	-3	166
	Cửa Ông	160	-56	-139	20	164	-20	-121	3	153
TP. Hải Phòng	Hòn Dấu	139	-39	-137	29	147	-9	-121	6	138
	Bạch Long Vĩ	124	-63	-127	39	137	-32	-114	15	130
Thái Bình	Thái Thụy	128	-35	-132	31	137	-7	-116	8	130
Nam Định	Hải Hậu	105	-24	-127	36	116	3	-109	12	112
Ninh Bình	Kim Sơn	100	-22	-123	35	111	4	-106	12	109
Thanh Hóa	Quảng Xương	93	-16	-118	33	105	10	-100	11	103
Nghệ An	Diễn Châu	76	-6	-108	30	90	20	-90	10	86
	Hòn Ngư	73	-3	-107	31	85	20	-89	12	82
Hà Tĩnh	Thạch Hà	62	6	-103	29	72	27	-84	14	70
Quảng Bình	Quảng Trạch	36	17	-84	31	39	35	-68	21	41
	Quảng Ninh	14	21	-64	33	18	36	-52	26	20
Quảng Trị	Gio Linh	-4	22	-43	34	-1	33	-34	33	0
	Cồn Cỏ	-5	17	-44	39	-2	28	-36	36	0
Thừa Thiên Huế	Hương Trà	-22	19	-20	34	-20	29	-15	36	-18
	Phú Lộc	-38	19	0	32	-36	27	1	37	-34
TP. Đà Nẵng	Sơn Trà	-50	19	16	30	-47	24	14	38	-44
	Hoàng Sa	-62	-6	41	29	-61	-5	30	38	-54
Quảng Nam	Tam Kỳ	-62	16	34	30	-59	19	26	41	-53
	Cù Lao Chàm	-58	15	28	29	-56	18	22	39	-50
Quảng Ngãi	TP. Quảng Ngãi	-67	10	40	33	-65	13	31	43	-58
	Lý Sơn	-64	6	41	31	-63	9	31	41	-56
Bình Định	Phú Mỹ	-67	5	43	34	-64	7	32	45	-56
	Quy Nhơn	-69	3	40	33	-67	6	34	46	-56
Phú Yên	TP. Tuy Hòa	-73	-1	38	31	-70	-2	29	41	-61
Khánh Hòa	TP. Nha Trang	-71	6	43	40	-68	5	33	51	-60
	Trường Sa	-73	1	46	45	-69	0	35	53	-60
Ninh Thuận	TP. PR-Tháp Chàm	-78	9	40	45	-79	7	30	57	-64
Bình Thuận	TP. Phan Thiết	-116	30	39	85	-97	22	39	82	-71
	Phú Quý	-85	11	44	54	-79	9	34	61	-65
Bà Rịa Vũng Tàu	Vũng Tàu	-102	-20	86	84	-61	-42	104	61	-12
	Côn Đảo	-78	-48	84	82	-44	-72	96	58	0
TPHCM	Cần Giờ	-92	-23	92	82	-53	-40	112	58	-1
Tiền Giang	Gò Công Tây	-91	-23	96	82	-51	-40	118	57	3
Bến Tre	Ba Tri	-87	-31	100	84	-41	-49	124	57	12
Trà Vinh	Duyên Hải	-81	-49	105	81	-36	-73	126	52	17
Sóc Trăng	Tân Phú	-58	-74	106	74	-16	-93	124	46	35
Bạc Liêu	TP. Bạc Liêu	-11	-112	110	62	22	-126	123	41	63
Cà Mau	Năm Căn	11	-111	85	67	32	-120	91	54	59
	Trần Văn Thời	16	-20	13	52	10	-45	20	47	33
Kiên Giang	Rạch Giá	10	33	-32	44	4	-4	-20	33	27
	Phú Quốc	41	24	-16	24	30	4	-11	27	39

Vùng Biển	Độ cao sóng biển dự báo trong 48 giờ		
	Độ cao sóng lớn nhất (m)	Hướng thịnh hành	Ghi chú
Bắc vịnh Bắc Bộ	0.3 - 1.0	Bắc, Đông Bắc	
Nam vịnh Bắc Bộ	0.4 - 1.0	Đông Bắc	
Quảng Trị đến Quảng Ngãi	1.1 - 1.5	Đông Bắc	
Bình Định đến Ninh Thuận	1.4 - 2.0	Đông Bắc	Cảnh báo
Bình Thuận đến Cà Mau	0.3 - 2.6	Đông Bắc	Cảnh báo
Cà Mau đến Kiên Giang	0.3 - 1.5	Bắc	
Quần đảo Hoàng Sa	1.4 - 1.5	Đông Bắc	
Quần đảo Trường Sa	1.2 - 2.0	Đông Bắc	Cảnh báo
Bắc Biển Đông	0.9 - 2.3	Đông Bắc	Cảnh báo
Giữa Biển Đông	0.8 - 2.2	Đông Bắc	Cảnh báo
Nam Biển Đông	0.8 - 2.6	Đông Bắc	Cảnh báo

**Tin phát lúc: 13 giờ 00**

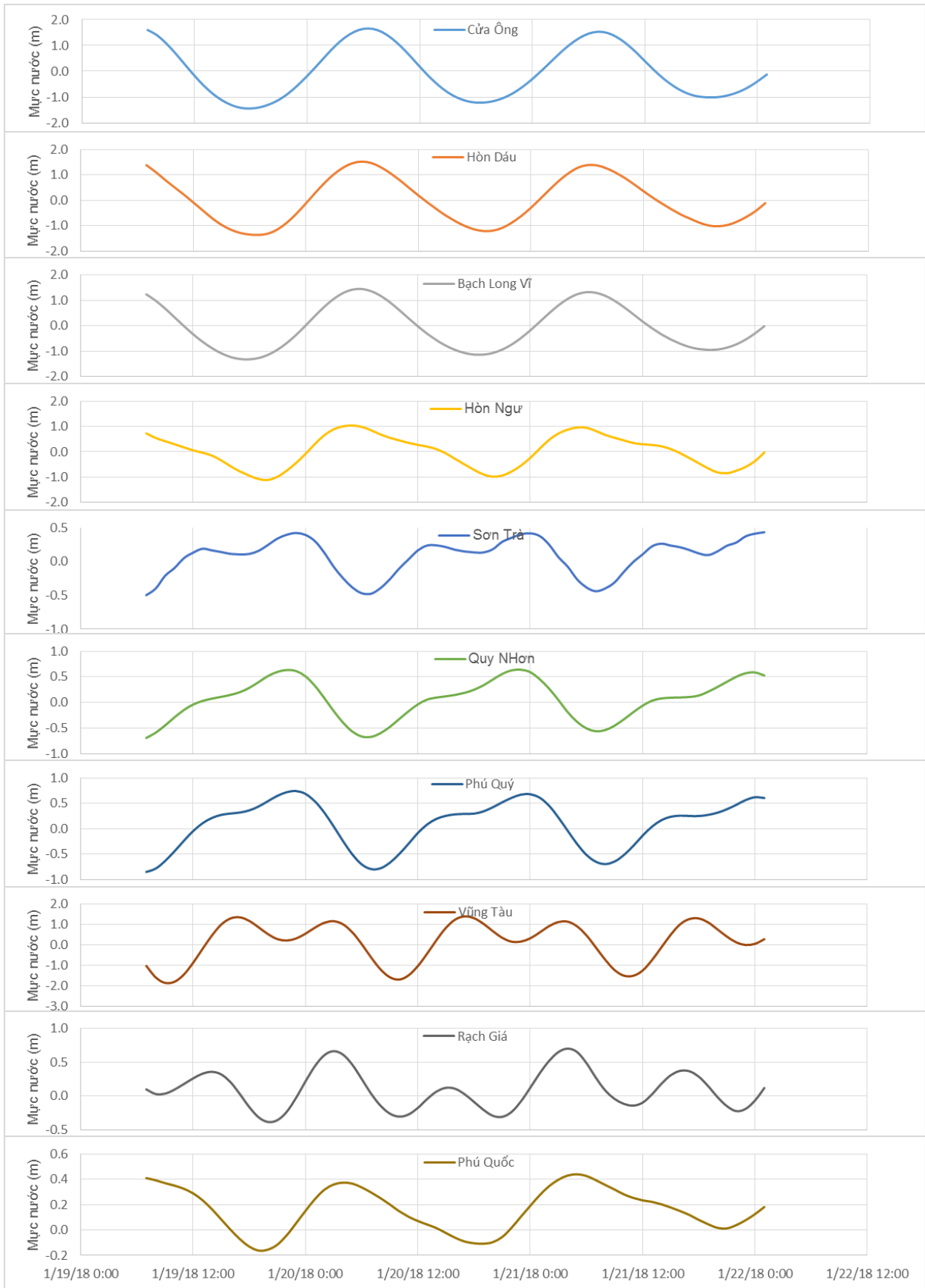
Thời điểm phát tin dự báo tiếp theo: 13 giờ 00 ngày 20/01/2018

Người xây dựng bản tin: Dương Ngọc Tiến, Nguyễn Thị Phương

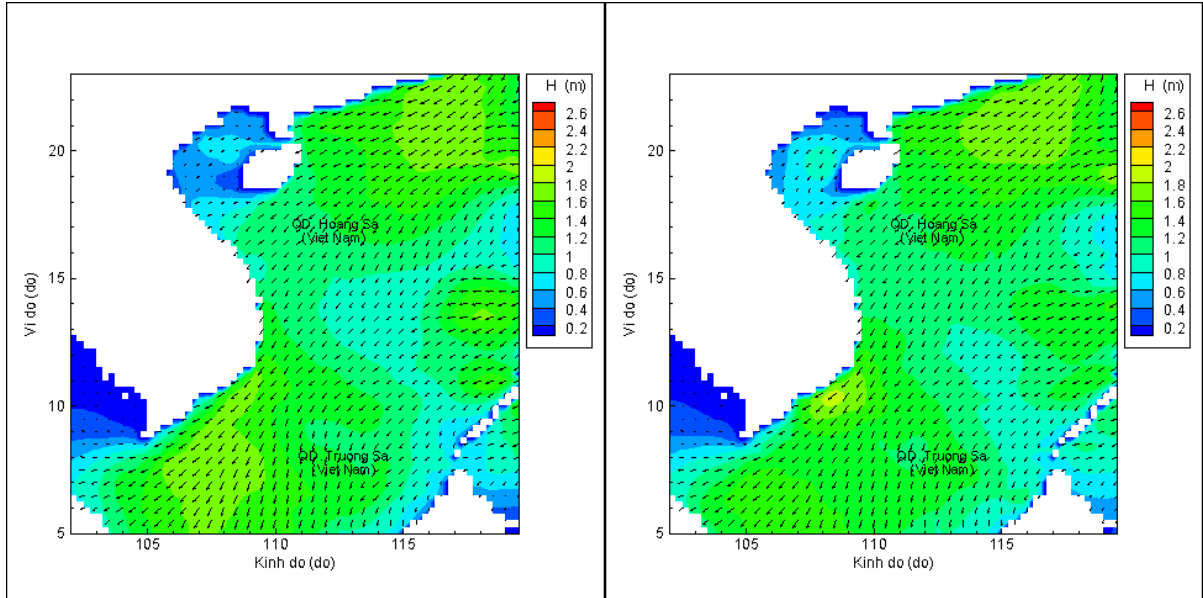
Người soát bản tin : Lê Quốc Huy

# Biến trình mực nước tổng cộng tại 10 trạm Hải vãn

(Cửa Ông, Hòn Dấu, Bạch Long Vĩ, Hòn Ngự, Sơn Trà, Quy Nhơn, Phú Quý, Vũng Tàu, Rạch Giá, Phú Quốc)

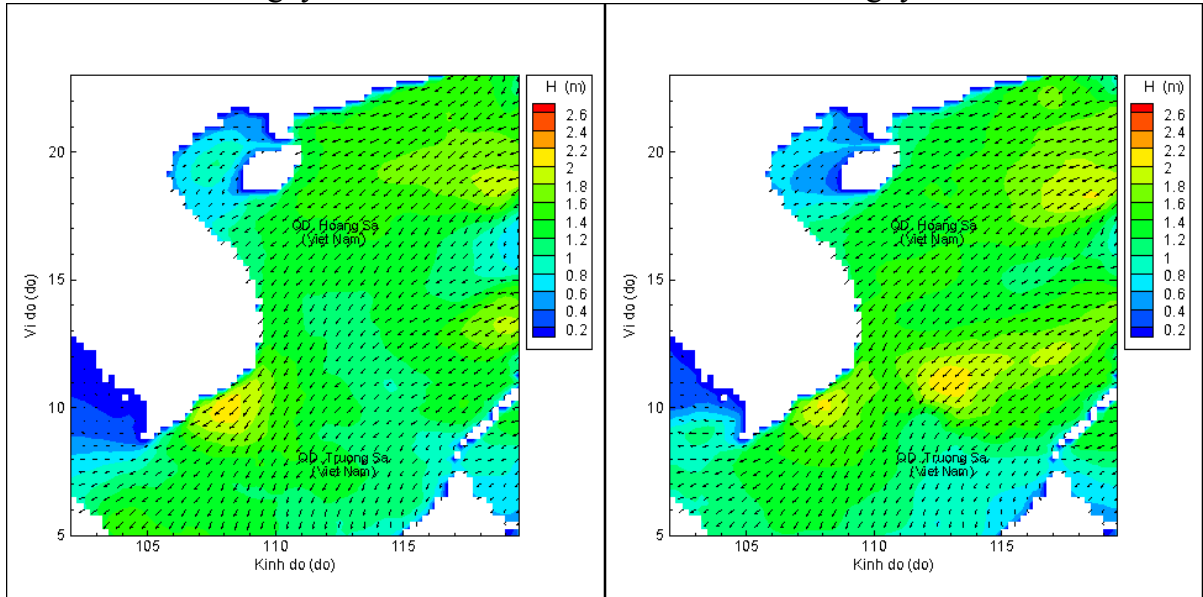


# Phân bố độ cao sóng ven bờ và ngoài khơi biển Việt Nam



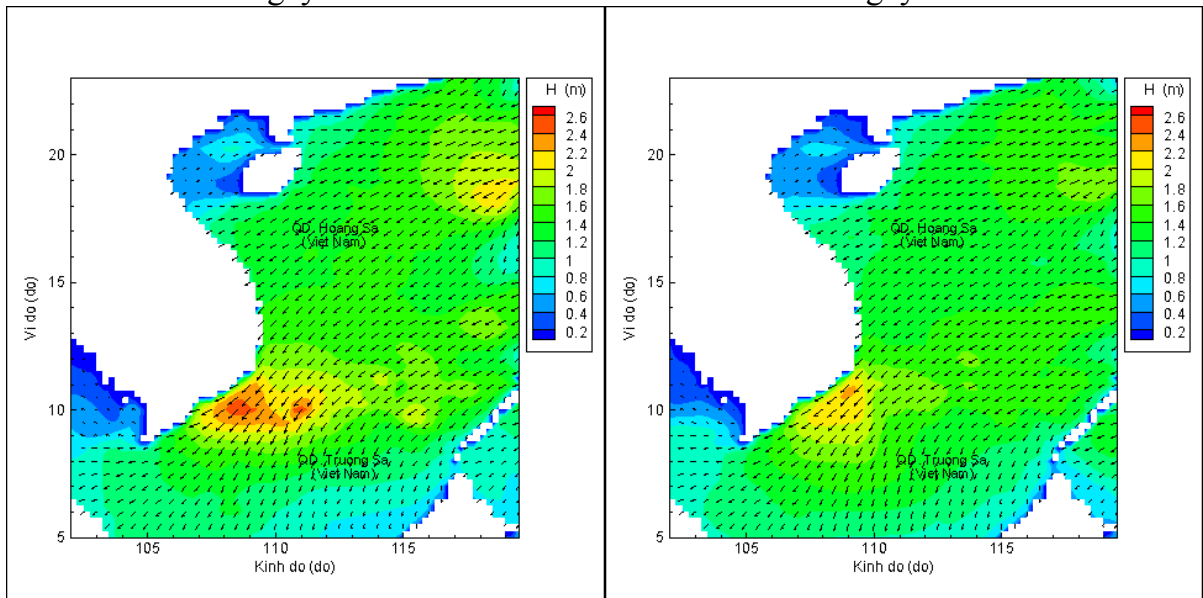
Lúc 13h ngày 19/01/2018

Lúc 19h ngày 19/01/2018



Lúc 01h ngày 20/01/2018

Lúc 13h ngày 20/01/2018



Lúc 01h ngày 21/01/2018

Lúc 13h ngày 21/01/2018