

BẢN TIN DỰ BÁO MỨC NƯỚC VÀ SÓNG BIỂN

(Lúc 13 giờ – 06Z ngày 18/01/2018)

Tỉnh/ TP	Huyện	Mức nước tổng cộng dự báo trong 48 giờ (cm)								
		18/01		19/01				20/01		
		13h	19h	1h	7h	13h	19h	1h	7h	13h
Quảng Ninh	Đầm Hà	177	-91	-132	36	178	-75	-133	17	181
	Cửa Ông	157	-69	-133	43	162	-52	-135	22	164
TP. Hải Phòng	Hòn Dấu	130	-54	-136	49	136	-38	-134	30	144
	Bạch Long Vĩ	118	-73	-120	60	126	-58	-123	40	135
Thái Bình	Thái Thụy	119	-48	-133	51	126	-33	-130	32	134
Nam Định	Hải Hậu	95	-34	-127	57	104	-20	-124	36	114
Ninh Bình	Kim Sơn	89	-31	-123	56	98	-17	-120	34	108
Thanh Hóa	Quảng Xương	83	-24	-118	52	93	-9	-115	32	103
Nghệ An	Diễn Châu	72	-11	-108	47	79	1	-106	30	88
	Hòn Ngư	68	-9	-108	47	75	3	-105	31	84
Hà Tĩnh	Thạch Hà	59	0	-104	44	63	11	-100	31	71
Quảng Bình	Quảng Trạch	37	12	-83	38	33	21	-80	31	40
	Quảng Ninh	16	16	-62	36	13	25	-61	33	20
Quảng Trị	Gio Linh	-2	16	-41	33	-5	25	-41	34	2
	Cồn Cỏ	-3	11	-41	38	-6	20	-42	39	1
Thừa Thiên Huế	Hương Trà	-20	15	-17	29	-22	23	-18	33	-17
	Phú Lộc	-35	16	3	23	-37	23	2	31	-34
TP. Đà Nẵng	Sơn Trà	-45	15	19	18	-48	23	18	29	-46
	Hoàng Sa	-59	-4	50	17	-63	-6	40	28	-60
Quảng Nam	Tam Kỳ	-57	14	38	14	-60	18	35	30	-57
	Cù Lao Chàm	-52	13	33	15	-55	18	29	29	-54
Quảng Ngãi	TP. Quảng Ngãi	-64	10	47	17	-67	11	41	33	-64
	Lý Sơn	-61	7	48	15	-64	8	41	30	-62
Bình Định	Phú Mỹ	-64	8	51	19	-66	8	45	35	-62
	Quy Nhơn	-66	6	48	17	-69	5	42	32	-65
Phú Yên	TP. Tuy Hòa	-69	3	47	18	-73	2	42	32	-69
Khánh Hòa	TP. Nha Trang	-68	9	52	28	-71	7	43	38	-68
	Trường Sa	-69	5	55	33	-74	2	45	42	-69
Ninh Thuận	TP. PR-Tháp Chàm	-74	13	50	35	-82	9	39	45	-75
Bình Thuận	TP. Phan Thiết	-117	46	43	81	-113	36	39	82	-98
	Phú Quý	-82	17	55	45	-85	13	43	52	-79
Bà Rịa Vũng Tàu	Vũng Tàu	-132	17	67	97	-106	-9	85	84	-56
	Côn Đảo	-109	-13	73	96	-85	-44	85	80	-45
TPHCM	Cần Giờ	-127	14	67	93	-103	-7	91	83	-47
Tiền Giang	Gò Công Tây	-128	15	67	95	-104	-3	95	85	-43
Bến Tre	Ba Tri	-125	11	71	96	-99	-12	102	85	-36
Trà Vinh	Duyên Hải	-119	-5	84	95	-90	-37	105	78	-34
Sóc Trăng	Tân Phú	-93	-28	91	92	-65	-63	109	71	-15
Bạc Liêu	TP. Bạc Liêu	-43	-74	103	79	-21	-106	117	62	23
Cà Mau	Năm Căn	-14	-86	87	77	-1	-115	90	68	31
	Trần Văn Thời	2	-12	16	67	3	-43	6	50	6
Kiên Giang	Rạch Giá	3	44	-29	64	4	7	-47	48	-5
	Phú Quốc	40	24	-15	32	31	1	-27	23	27

Vùng Biển	Độ cao sóng biển dự báo trong 48 giờ		
	Độ cao sóng lớn nhất (m)	Hướng thịnh hành	Ghi chú
Bắc vịnh Bắc Bộ	0.3 - 0.9	Bắc, Đông Bắc	
Nam vịnh Bắc Bộ	0.4 - 0.9	Đông Bắc, Bắc	
Quảng Trị đến Quảng Ngãi	0.9 - 1.3	Đông Bắc, Bắc	
Bình Định đến Ninh Thuận	1.3 - 2.4	Đông Bắc	Cảnh báo
Bình Thuận đến Cà Mau	0.3 - 2.6	Đông Bắc	Cảnh báo
Cà Mau đến Kiên Giang	0.3 - 1.4	Bắc, Đông Bắc	
Quần đảo Hoàng Sa	1.3 - 1.4	Đông Bắc	
Quần đảo Trường Sa	1.4 - 1.9	Đông Bắc, Đông	
Bắc Biển Đông	0.9 - 2.2	Đông Bắc	Cảnh báo
Giữa Biển Đông	0.9 - 1.9	Đông Bắc	
Nam Biển Đông	1.0 - 2.1	Đông Bắc, Đông	Cảnh báo

Tin phát lúc: 13 giờ 00

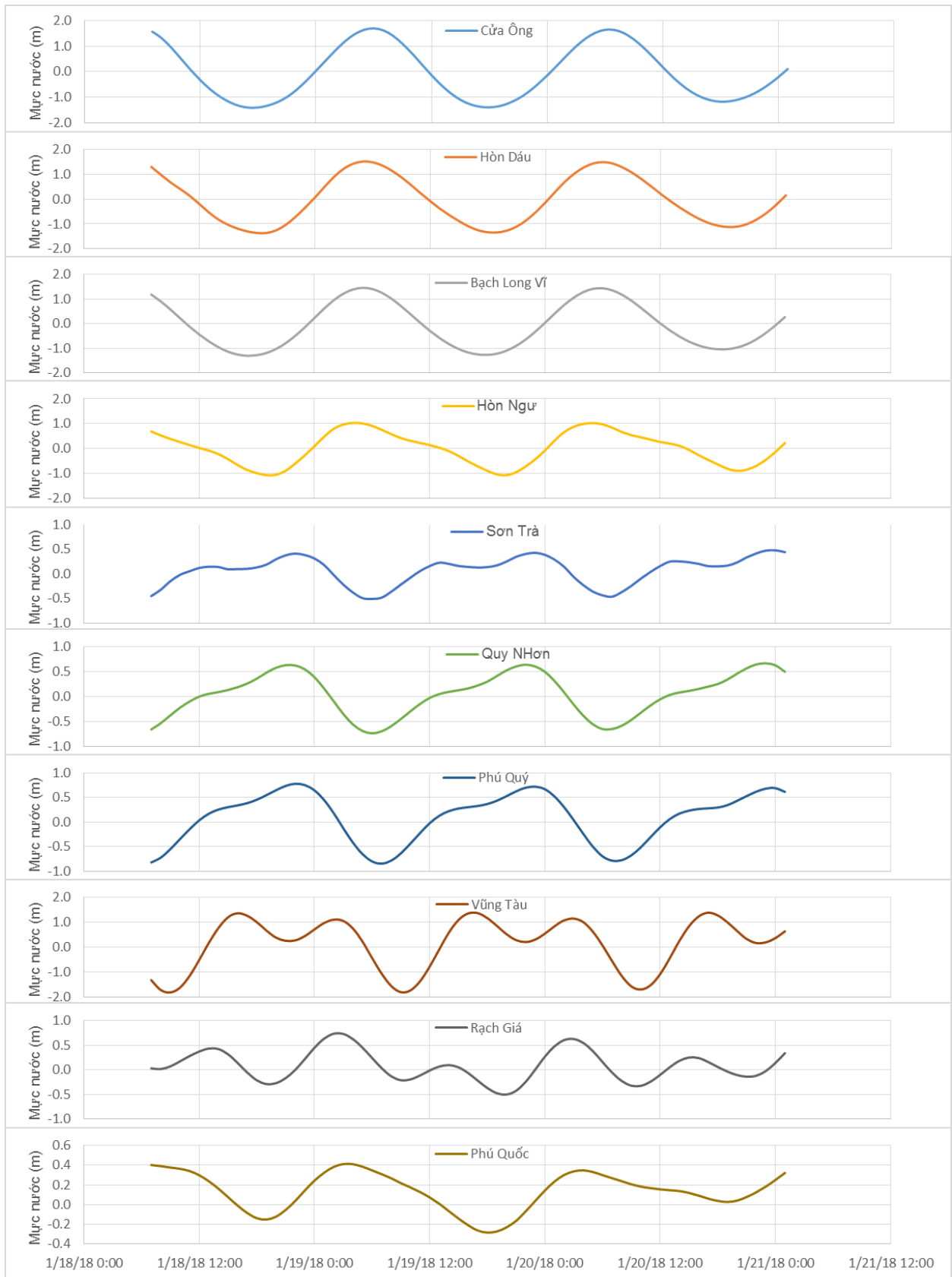
Thời điểm phát tin dự báo tiếp theo: 13 giờ 00 ngày 19/01/2018

Người xây dựng bản tin: Dương Ngọc Tiến, Nguyễn Thị Phương

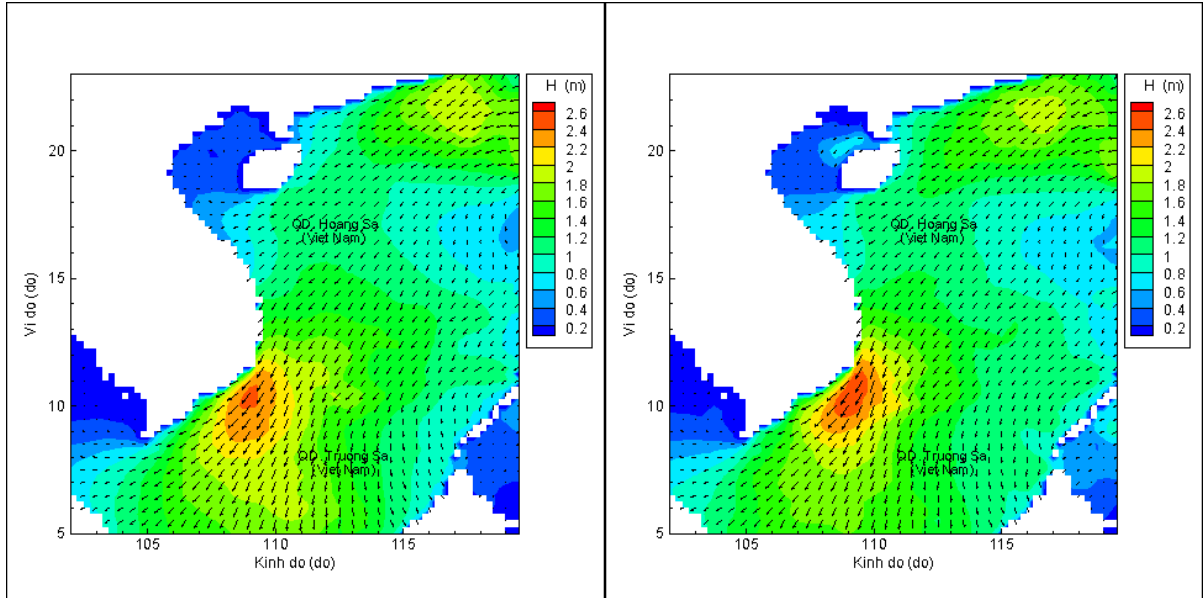
Người soát bản tin : Nguyễn Thị Thanh

Biến trình mực nước tổng cộng tại 10 trạm Hải văn

(Cửa Ông, Hòn Dấu, Bạch Long Vĩ, Hòn Ngự, Sơn Trà, Quy Nhơn, Phú Quý, Vũng Tàu, Rạch Giá, Phú Quốc)

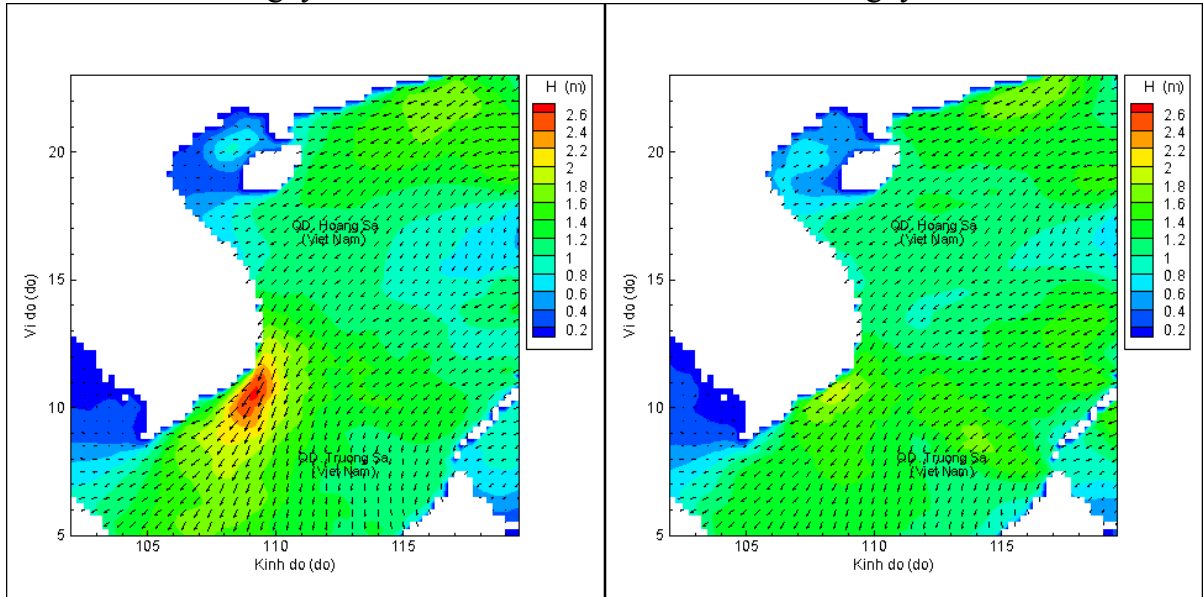


Phân bố độ cao sóng ven bờ và ngoài khơi biển Việt Nam



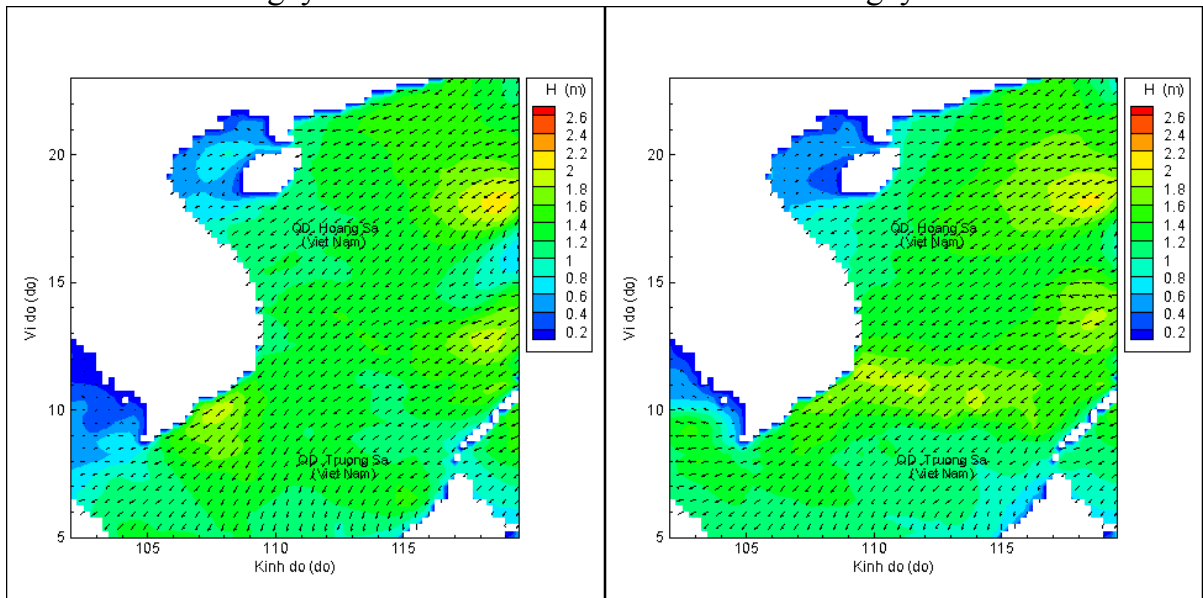
Lúc 13h ngày 18/01/2018

Lúc 19h ngày 18/01/2018



Lúc 01h ngày 19/01/2018

Lúc 13h ngày 19/01/2018



Lúc 01h ngày 20/01/2018

Lúc 13h ngày 20/01/2018