

BẢN TIN DỰ BÁO MỨC NƯỚC VÀ SÓNG BIỂN

(Lúc 13 giờ – 06Z ngày 17/01/2018)

Tỉnh/ TP	Huyện	Mức nước tổng cộng dự báo trong 48 giờ (cm)								
		17/01		18/01				19/01		
		13h	19h	1h	7h	13h	19h	1h	7h	13h
Quảng Ninh	Đầm Hà	154	-110	-118	62	172	-97	-128	39	180
	Cửa Ông	136	-88	-123	68	154	-74	-134	46	161
TP. Hải Phòng	Hòn Dấu	109	-71	-127	76	129	-55	-135	55	138
	Bạch Long Vĩ	97	-89	-109	83	117	-75	-119	63	127
Thái Bình	Thái Thụy	97	-64	-125	78	118	-49	-132	57	128
Nam Định	Hải Hậu	76	-47	-120	82	96	-36	-128	61	107
Ninh Bình	Kim Sơn	71	-43	-116	81	91	-33	-125	61	101
Thanh Hóa	Quảng Xương	66	-36	-113	76	85	-25	-121	57	96
Nghệ An	Diễn Châu	53	-28	-103	68	70	-11	-111	50	80
	Hòn Ngư	55	-23	-104	66	67	-10	-109	50	76
Hà Tĩnh	Thạch Hà	53	-12	-101	59	57	-1	-105	47	64
Quảng Bình	Quảng Trạch	31	-4	-80	47	34	11	-82	40	35
	Quảng Ninh	15	4	-59	40	15	16	-62	37	15
Quảng Trị	Gio Linh	2	8	-37	34	-4	17	-41	33	-3
	Cồn Cỏ	-1	3	-36	39	-5	12	-41	38	-4
Thừa Thiên Huế	Hương Trà	-13	8	-12	26	-20	16	-17	27	-21
	Phú Lộc	-31	10	8	17	-33	17	4	21	-37
TP. Đà Nẵng	Sơn Trà	-41	13	25	10	-44	18	20	19	-48
	Hoàng Sa	-53	-2	57	5	-59	-3	50	16	-63
Quảng Nam	Tam Kỳ	-49	15	45	4	-56	17	39	15	-59
	Cù Lao Chàm	-46	12	39	5	-52	15	33	16	-55
Quảng Ngãi	TP. Quảng Ngãi	-54	11	53	4	-63	12	48	17	-66
	Lý Sơn	-53	8	54	3	-61	8	48	16	-64
Bình Định	Phú Mỹ	-55	10	57	5	-64	9	52	19	-66
	Quy Nhơn	-57	9	55	5	-65	8	51	19	-68
Phú Yên	Tp. Tuy Hòa	-60	4	50	1	-70	6	49	17	-72
Khánh Hòa	TP. Nha Trang	-60	11	58	14	-68	12	54	29	-71
	Trường Sa	-64	9	62	21	-71	7	56	32	-72
Ninh Thuận	TP. PR-Tháp Chàm	-67	15	56	19	-79	13	52	36	-77
Bình Thuận	TP. Phan Thiết	-118	56	46	73	-120	46	42	81	-111
	Phú Quý	-78	20	59	30	-84	18	55	44	-83
Bà Rịa Vũng Tàu	Vũng Tàu	-149	45	56	108	-129	23	70	99	-100
	Côn Đảo	-130	14	63	109	-111	-11	72	97	-84
TPHCM	Cần Giờ	-145	43	55	113	-126	23	71	99	-95
Tiền Giang	Gò Công Tây	-148	46	54	119	-127	24	70	101	-95
Bến Tre	Ba Tri	-148	44	57	124	-121	20	72	100	-91
Trà Vinh	Duyên Hải	-143	30	67	119	-117	2	82	98	-86
Sóc Trăng	Tân Phú	-117	5	76	111	-93	-25	91	90	-64
Bạc Liêu	TP. Bạc Liêu	-69	-45	94	95	-46	-72	105	76	-21
Cà Mau	Năm Căn	-36	-65	86	88	-18	-88	88	78	-1
	Trần Văn Thời	-12	-10	18	69	-3	-26	15	71	1
Kiên Giang	Rạch Giá	-3	32	-25	65	0	25	-32	73	-3
	Phú Quốc	35	15	-12	34	36	9	-18	37	29

Vùng Biển	Độ cao sóng biển dự báo trong 48 giờ		
	Độ cao sóng lớn nhất (m)	Hướng thịnh hành	Ghi chú
Bắc vịnh Bắc Bộ	0.3 - 0.8	Bắc, Đông Bắc	
Nam vịnh Bắc Bộ	0.4 - 0.9	Bắc, Đông Bắc	
Quảng Trị đến Quảng Ngãi	0.9 - 1.5	Đông Bắc, Bắc	
Bình Định đến Ninh Thuận	1.6 - 2.7	Đông Bắc	Cảnh báo
Bình Thuận đến Cà Mau	0.3 - 2.9	Đông Bắc	Cảnh báo
Cà Mau đến Kiên Giang	0.3 - 1.7	Bắc, Đông Bắc	
Quần đảo Hoàng Sa	1.2 - 1.4	Đông Bắc	
Quần đảo Trường Sa	1.6 - 2.5	Đông Bắc, Đông	Cảnh báo
Bắc Biển Đông	0.9 - 2.4	Đông Bắc, Bắc	Cảnh báo
Giữa Biển Đông	1.0 - 2.2	Đông Bắc	Cảnh báo
Nam Biển Đông	1.1 - 2.7	Đông Bắc, Đông	Cảnh báo

Tin phát lúc: 13 giờ 00

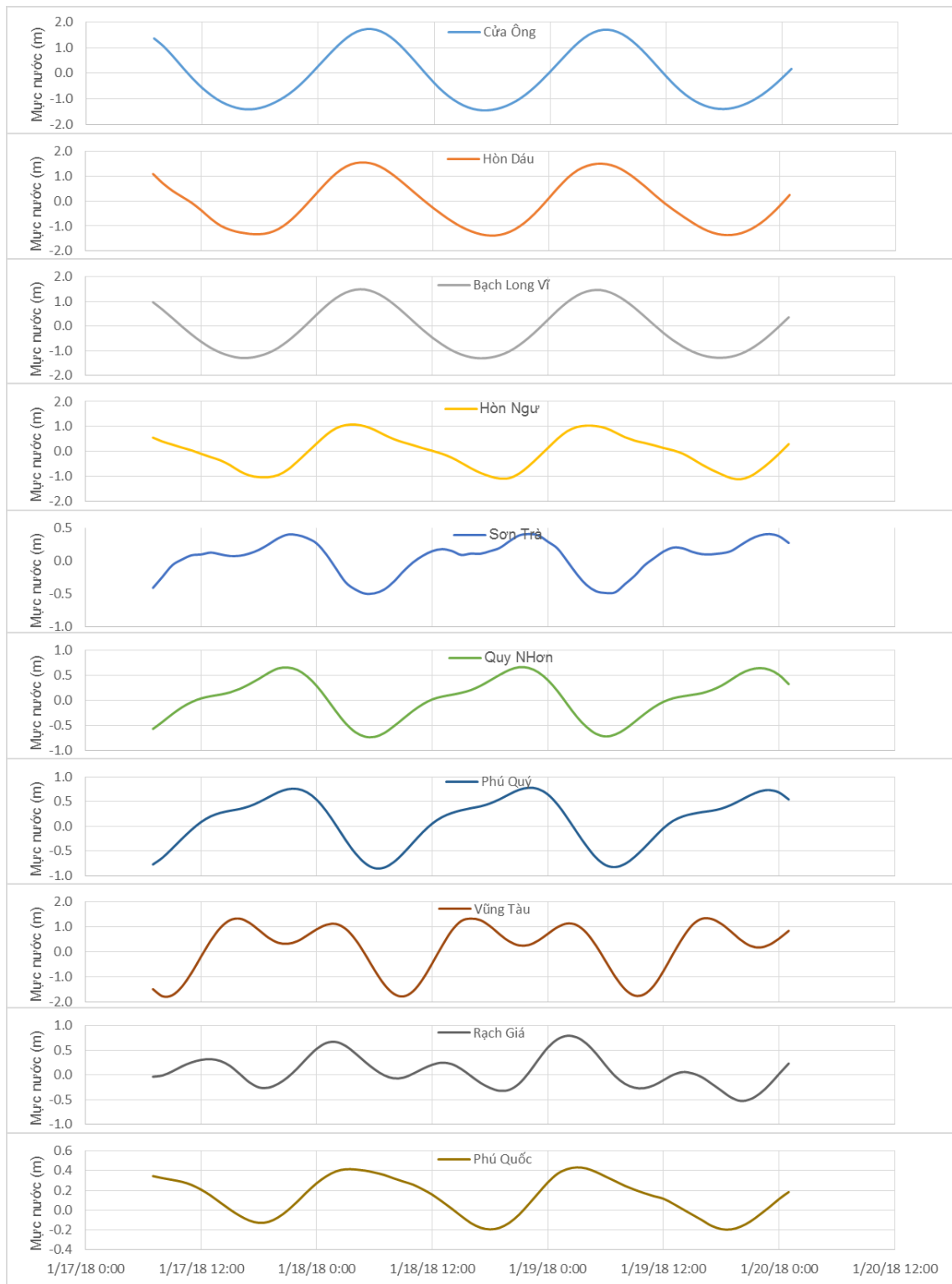
Thời điểm phát tin dự báo tiếp theo: 13 giờ 00 ngày 18/01/2018

Người xây dựng bản tin: Khương Văn Hải, Đặng Linh Chi

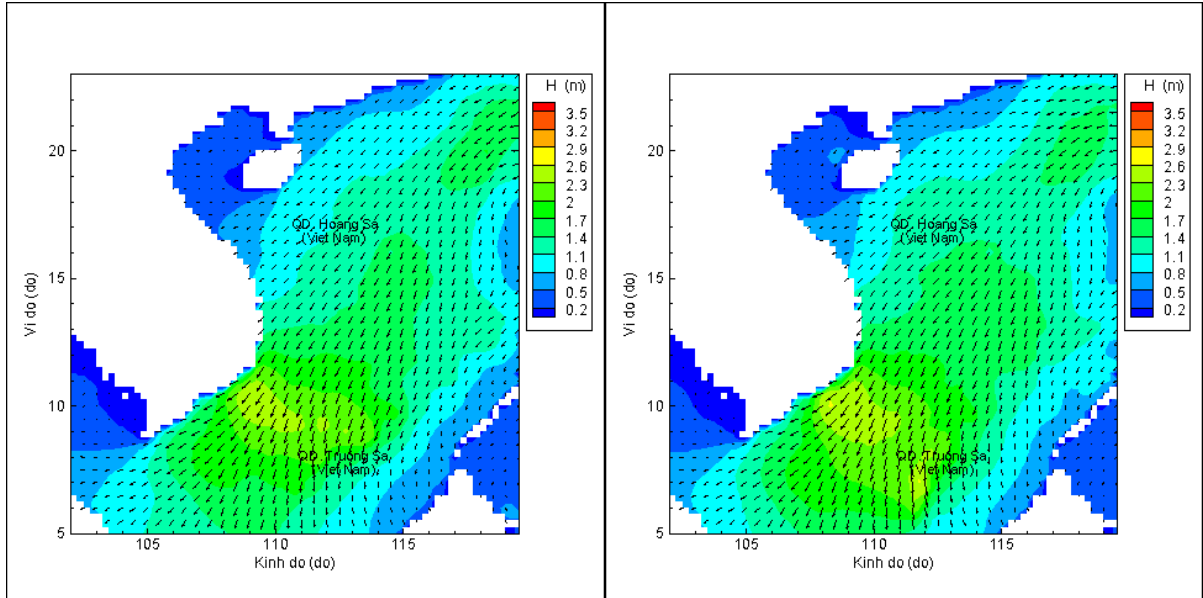
Người soát bản tin : Lê Quốc Huy

Biến trình mực nước tổng cộng tại 10 trạm Hải văn

(Cửa Ông, Hòn Dấu, Bạch Long Vĩ, Hòn Ngự, Sơn Trà, Quy Nhơn, Phú Quý, Vũng Tàu, Rạch Giá, Phú Quốc)

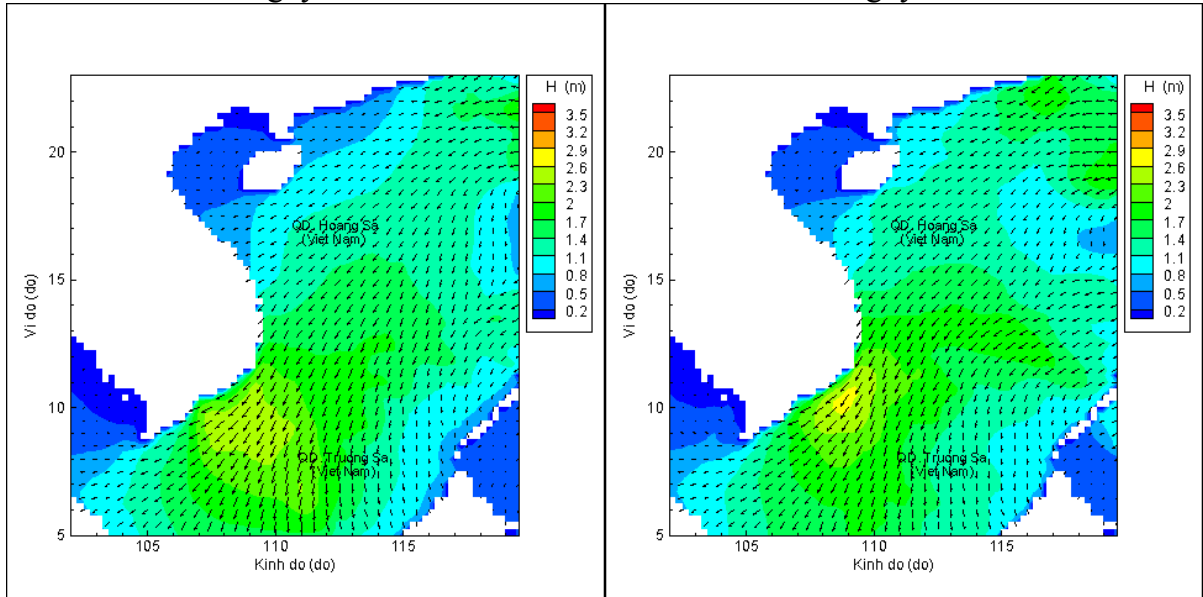


Phân bố độ cao sóng ven bờ và ngoài khơi biển Việt Nam



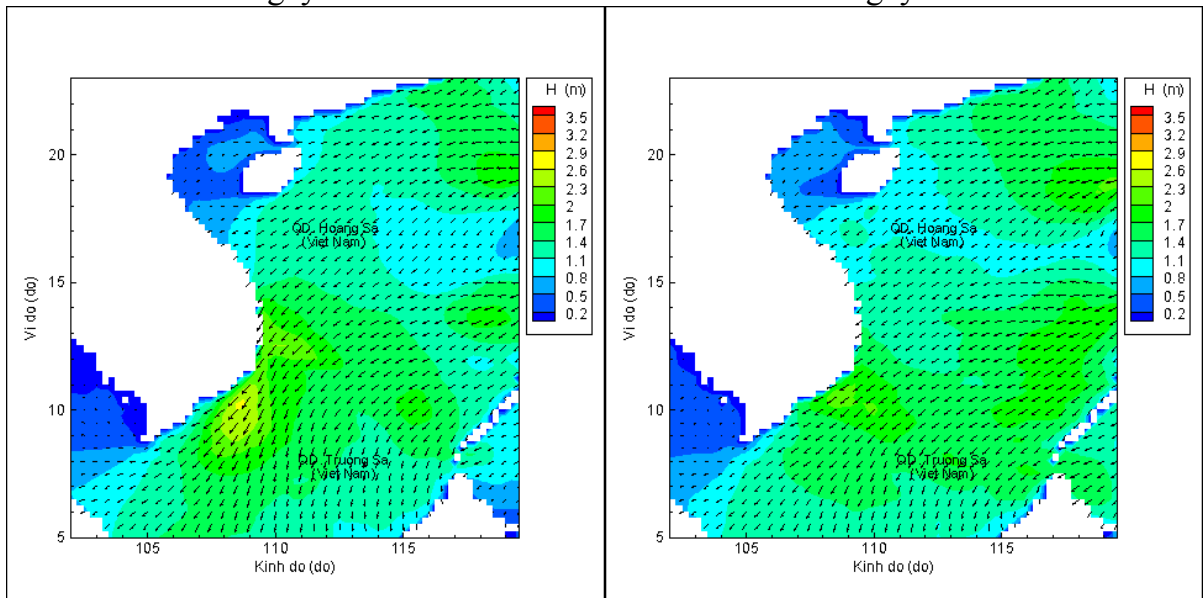
Lúc 13h ngày 17/01/2018

Lúc 19h ngày 17/01/2018



Lúc 01h ngày 18/01/2018

Lúc 13h ngày 18/01/2018



Lúc 01h ngày 19/01/2018

Lúc 13h ngày 19/01/2018