

**BẢN TIN DỰ BÁO MỨC NƯỚC VÀ SÓNG BIỂN**

(Lúc 13 giờ – 06Z ngày 16/01/2018)

Tỉnh/ TP	Huyện	Mức nước tổng cộng dự báo trong 48 giờ (cm)								
		16/01		17/01				18/01		
		13h	19h	1h	7h	13h	19h	1h	7h	13h
Quảng Ninh	Đầm Hà	135	-115	-97	76	154	-111	-113	63	169
	Cửa Ông	119	-93	-107	86	132	-86	-121	69	152
TP. Hải Phòng	Hòn Dấu	96	-72	-115	95	110	-67	-127	76	126
	Bạch Long Vĩ	84	-91	-93	95	98	-86	-108	82	115
Thái Bình	Thái Thụy	85	-64	-113	97	99	-60	-125	78	115
Nam Định	Hải Hậu	65	-49	-109	98	79	-44	-121	80	95
Ninh Bình	Kim Sơn	59	-43	-108	99	74	-39	-119	79	90
Thanh Hóa	Quảng Xương	56	-36	-106	95	70	-31	-116	75	83
Nghệ An	Diễn Châu	49	-23	-98	85	59	-19	-107	69	71
	Hòn Ngư	48	-23	-96	83	57	-17	-105	68	67
Hà Tĩnh	Thạch Hà	47	-16	-89	73	51	-9	-99	61	57
Quảng Bình	Quảng Trạch	34	-3	-64	53	31	3	-74	49	35
	Quảng Ninh	20	2	-47	43	14	10	-54	41	14
Quảng Trị	Gio Linh	5	5	-26	33	0	12	-34	34	-4
	Cồn Cỏ	3	1	-24	37	-3	6	-32	38	-5
Thừa Thiên Huế	Hương Trà	-8	9	-2	20	-15	12	-10	24	-20
	Phú Lộc	-18	13	17	8	-27	14	11	15	-35
TP. Đà Nẵng	Sơn Trà	-25	15	32	-1	-36	15	27	8	-45
	Hoàng Sa	-44	0	59	-7	-54	-2	56	3	-61
Quảng Nam	Tam Kỳ	-36	14	49	-8	-45	16	46	2	-57
	Cù Lao Chàm	-33	13	44	-6	-42	14	40	4	-53
Quảng Ngãi	TP. Quảng Ngãi	-45	14	57	-9	-53	13	54	2	-63
	Lý Sơn	-44	10	57	-10	-52	9	54	1	-61
Bình Định	Phú Mỹ	-45	13	60	-10	-55	12	59	5	-60
	Quy Nhơn	-47	12	58	-12	-59	10	57	2	-66
Phú Yên	Tp. Tuy Hòa	-53	9	56	-12	-62	8	55	3	-67
Khánh Hòa	TP. Nha Trang	-51	14	61	-1	-62	13	60	11	-68
	Trường Sa	-59	14	65	9	-65	9	63	20	-71
Ninh Thuận	TP. PR-Tháp Chàm	-58	19	61	5	-71	15	57	18	-77
Bình Thuận	TP. Phan Thiết	-112	62	45	60	-116	58	46	71	-121
	Phú Quý	-70	24	63	15	-78	21	61	29	-84
Bà Rịa Vũng Tàu	Vũng Tàu	-165	76	37	113	-151	53	56	112	-133
	Côn Đảo	-149	42	51	111	-135	18	63	109	-115
TPHCM	Cần Giờ	-162	81	35	121	-152	56	51	117	-130
Tiền Giang	Gò Công Tây	-164	85	33	127	-155	59	50	122	-131
Bến Tre	Ba Tri	-161	82	36	132	-151	56	55	126	-127
Trà Vinh	Duyên Hải	-163	67	47	128	-148	39	66	121	-121
Sóc Trăng	Tân Phú	-143	42	58	120	-126	14	73	114	-98
Bạc Liêu	TP. Bạc Liêu	-101	-15	81	101	-79	-39	92	99	-52
Cà Mau	Năm Căn	-68	-48	82	90	-41	-64	82	92	-24
	Trần Văn Thời	-30	-6	23	80	-19	-15	12	71	-6
Kiên Giang	Rạch Giá	-17	28	-23	86	-15	31	-35	66	3
	Phú Quốc	23	7	-8	44	30	10	-18	32	32

Vùng Biển	Độ cao sóng biển dự báo trong 48 giờ		
	Độ cao sóng lớn nhất (m)	Hướng thịnh hành	Ghi chú
Bắc vịnh Bắc Bộ	0.3 - 0.8	Bắc, Đông Bắc	
Nam vịnh Bắc Bộ	0.3 - 0.8	Bắc	
Quảng Trị đến Quảng Ngãi	0.9 - 1.5	Đông Bắc, Bắc	
Bình Định đến Ninh Thuận	1.6 - 3.3	Đông Bắc	Cảnh báo
Bình Thuận đến Cà Mau	1.6 - 3.5	Đông Bắc	Cảnh báo
Cà Mau đến Kiên Giang	0.6 - 1.4	Đông Bắc, Bắc	
Quần đảo Hoàng Sa	1.4 - 1.5	Đông Bắc	
Quần đảo Trường Sa	1.3 - 2.8	Đông Bắc, Đông	Cảnh báo
Bắc Biển Đông	1.9 - 2.2	Đông Bắc, Bắc	Cảnh báo
Giữa Biển Đông	1.9 - 3.1	Đông Bắc	Cảnh báo
Nam Biển Đông	1.8 - 3.0	Đông Bắc, Đông	Cảnh báo

**Tin phát lúc: 13 giờ 00**

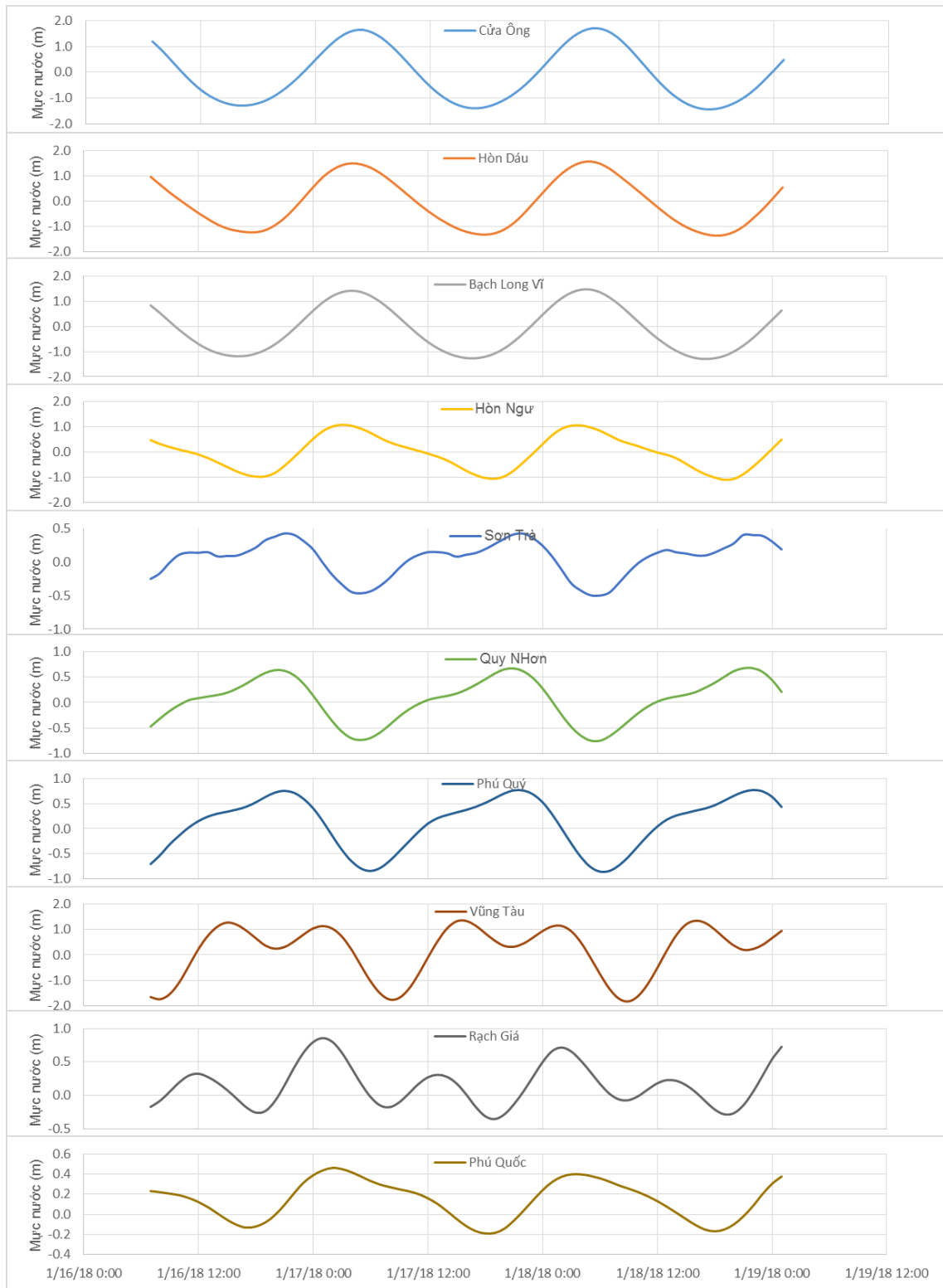
Thời điểm phát tin dự báo tiếp theo: 13 giờ 00 ngày 17/01/2018

Người xây dựng bản tin: Khương Văn Hải, Đặng Linh Chi

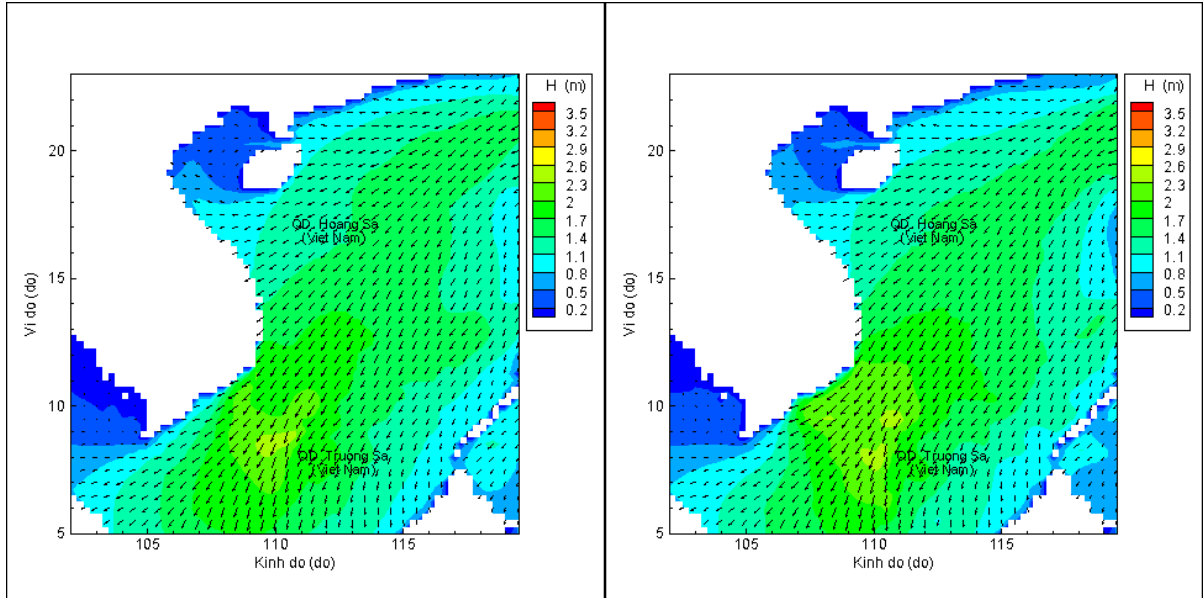
Người soát bản tin : Nguyễn Thị Thanh

## Biên trình mực nước tổng cộng tại 10 trạm Hải văn

(Cửa Ông, Hòn Dấu, Bạch Long Vĩ, Hòn Ngự, Sơn Trà, Quy Nhơn, Phú Quý, Vũng Tàu, Rạch Giá, Phú Quốc)

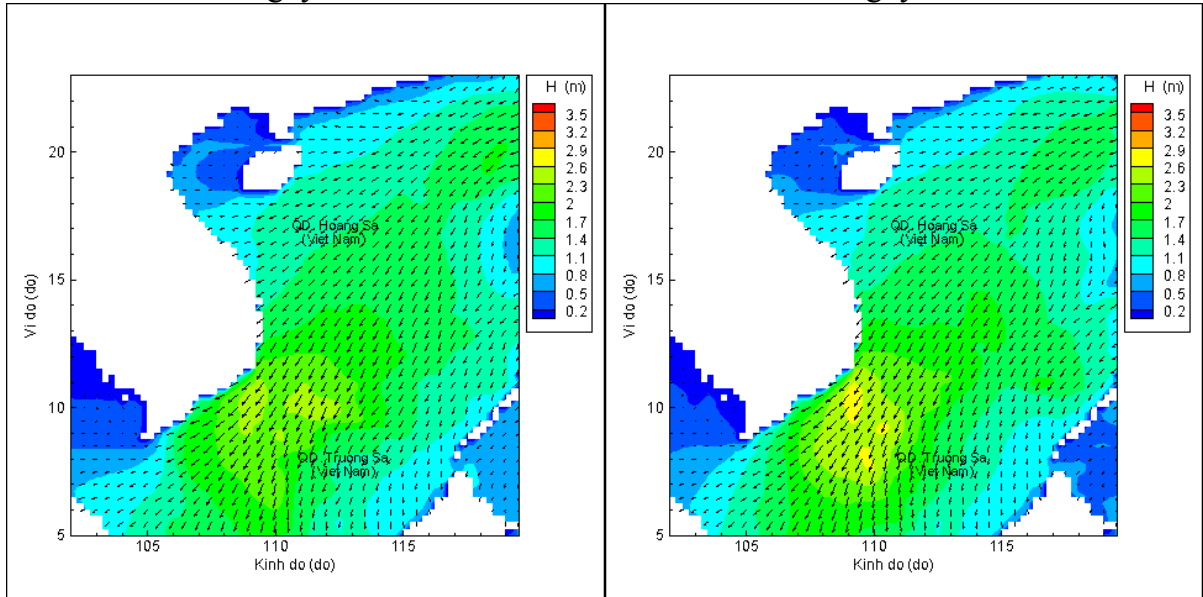


# Phân bố độ cao sóng ven bờ và ngoài khơi biển Việt Nam



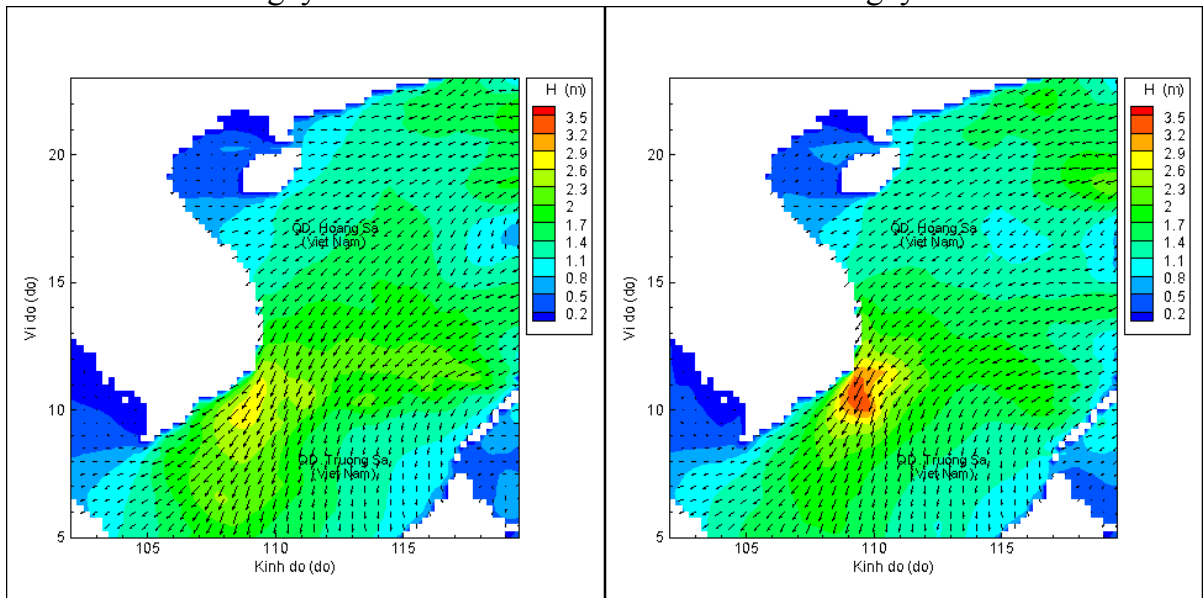
Lúc 13h ngày 16/01/2018

Lúc 19h ngày 16/01/2018



Lúc 01h ngày 17/01/2018

Lúc 13h ngày 17/01/2018



Lúc 01h ngày 18/01/2018

Lúc 13h ngày 18/01/2018