

**BẢN TIN DỰ BÁO MỨC NƯỚC VÀ SÓNG BIỂN**

(Lúc 13 giờ – 06Z ngày 07/01/2018)

Tỉnh/ TP	Huyện	Mức nước tổng cộng dự báo trong 48 giờ (cm)								
		07/01		08/01				09/01		
		13h	19h	1h	7h	13h	19h	1h	7h	13h
Quảng Ninh	Đầm Hà	159	44	-111	-29	116	43	-124	-67	8
	Cửa Ông	155	41	-98	-38	122	60	-74	-58	33
TP. Hải Phòng	Hòn Dấu	142	31	-79	-46	119	42	-65	-85	42
	Bạch Long Vĩ	135	17	-88	-31	110	29	-82	-75	27
Thái Bình	Thái Thụy	137	25	-70	-47	118	38	-55	-85	44
Nam Định	Hải Hậu	124	23	-54	-47	110	35	-30	-84	49
Ninh Bình	Kim Sơn	120	21	-46	-48	109	27	-22	-86	52
Thanh Hóa	Quảng Xương	115	20	-41	-50	105	28	-12	-81	55
Nghệ An	Diễn Châu	99	23	-30	-48	92	25	-5	-73	53
	Hòn Ngư	97	24	-31	-47	89	26	-2	-70	50
Hà Tĩnh	Thạch Hà	84	31	-33	-43	78	29	2	-66	45
Quảng Bình	Quảng Trạch	50	32	-33	-26	49	26	8	-52	31
	Quảng Ninh	26	28	-24	-14	31	21	16	-37	23
Quảng Trị	Gio Linh	9	22	-15	-1	18	16	19	-21	16
	Cồn Cỏ	10	19	-17	2	19	14	14	-22	15
Thừa Thiên Huế	Hương Trà	-10	14	-5	12	0	12	19	-3	6
	Phú Lộc	-30	9	2	22	-16	8	19	10	-3
TP. Đà Nẵng	Sơn Trà	-41	9	7	29	-27	5	18	18	-10
	Hoàng Sa	-52	-8	8	45	-38	-6	5	25	-28
Quảng Nam	Tam Kỳ	-55	3	14	38	-37	2	16	25	-18
	Cù Lao Chàm	-51	3	13	35	-34	2	16	22	-17
Quảng Ngãi	TP. Quảng Ngãi	-58	-1	12	44	-40	-2	12	26	-20
	Lý Sơn	-56	-2	12	43	-39	-2	12	26	-22
Bình Định	Phú Mỹ	-56	-2	8	45	-39	-3	7	25	-20
	Quy Nhơn	-55	-2	6	46	-38	-1	6	24	-22
Phú Yên	TP. Tuy Hòa	-58	-10	0	40	-43	-7	4	21	-26
Khánh Hòa	TP. Nha Trang	-55	-7	11	47	-38	-5	11	26	-23
	Trường Sa	-50	-18	17	46	-33	-16	15	25	-18
Ninh Thuận	TP. PR-Tháp Chàm	-58	-9	12	45	-42	-14	13	22	-22
Bình Thuận	TP. Phan Thiết	-38	-49	59	25	-5	-55	62	-6	12
	Phú Quý	-55	-20	25	44	-34	-21	25	20	-17
Bà Rịa Vũng Tàu	Vũng Tàu	51	-153	136	-25	68	-134	120	-34	55
	Côn Đảo	53	-149	112	-13	61	-130	100	-18	48
TPHCM	Cần Giờ	66	-160	147	-31	78	-138	127	-40	64
Tiền Giang	Gò Công Tây	73	-166	154	-36	86	-144	134	-45	72
Bến Tre	Ba Tri	77	-172	156	-38	89	-149	136	-47	75
Trà Vinh	Duyên Hải	80	-181	153	-38	89	-154	132	-41	70
Sóc Trăng	Tân Phú	92	-182	143	-31	91	-149	119	-27	65
Bạc Liêu	TP. Bạc Liêu	99	-172	108	-7	81	-128	80	6	47
Cà Mau	Năm Căn	80	-128	60	21	57	-96	42	32	29
	Trần Văn Thời	56	-48	26	-3	42	-62	28	3	40
Kiên Giang	Rạch Giá	41	-8	9	-17	38	-35	14	-8	44
	Phú Quốc	37	19	-7	-1	17	-5	-7	9	21

Vùng Biển	Độ cao sóng biển dự báo trong 48 giờ		
	Độ cao sóng lớn nhất (m)	Hướng thịnh hành	Ghi chú
Bắc vịnh Bắc Bộ	0.3 - 3.6	Đông Bắc, Bắc	Cảnh báo
Nam vịnh Bắc Bộ	1.7 - 3.7	Đông Bắc, Bắc	Cảnh báo
Quảng Trị đến Quảng Ngãi	2.3 - 3.2	Bắc, Đông Bắc	Cảnh báo
Bình Định đến Ninh Thuận	2.3 - 3.0	Đông Bắc	Cảnh báo
Bình Thuận đến Cà Mau	0.3 - 2.3	Đông Bắc, Bắc	Cảnh báo
Cà Mau đến Kiên Giang	0.3 - 0.8	Bắc	
Quần đảo Hoàng Sa	2.5 - 2.7	Đông Bắc	Cảnh báo
Quần đảo Trường Sa	1.1 - 1.6	Đông Bắc	
Bắc Biển Đông	1.3 - 3.3	Đông Bắc	Cảnh báo
Giữa Biển Đông	0.7 - 2.8	Đông Bắc	Cảnh báo
Nam Biển Đông	0.6 - 1.9	Đông Bắc	

**Tin phát lúc: 13 giờ 00**

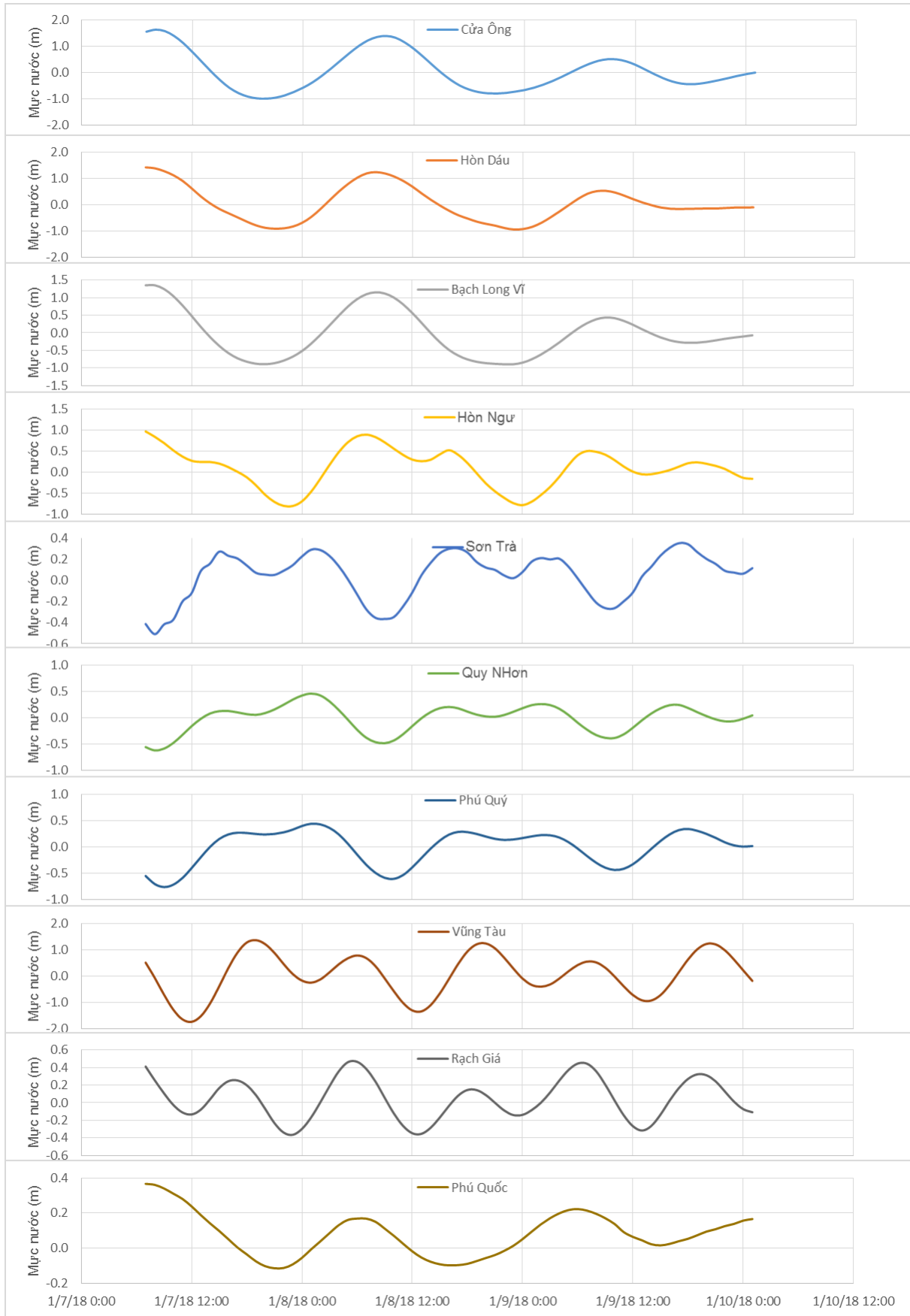
Thời điểm phát tin dự báo tiếp theo: 13 giờ 00 ngày 08/01/2018

Người xây dựng bản tin: Lê Đức Quyền, Dương Hồng Nhung

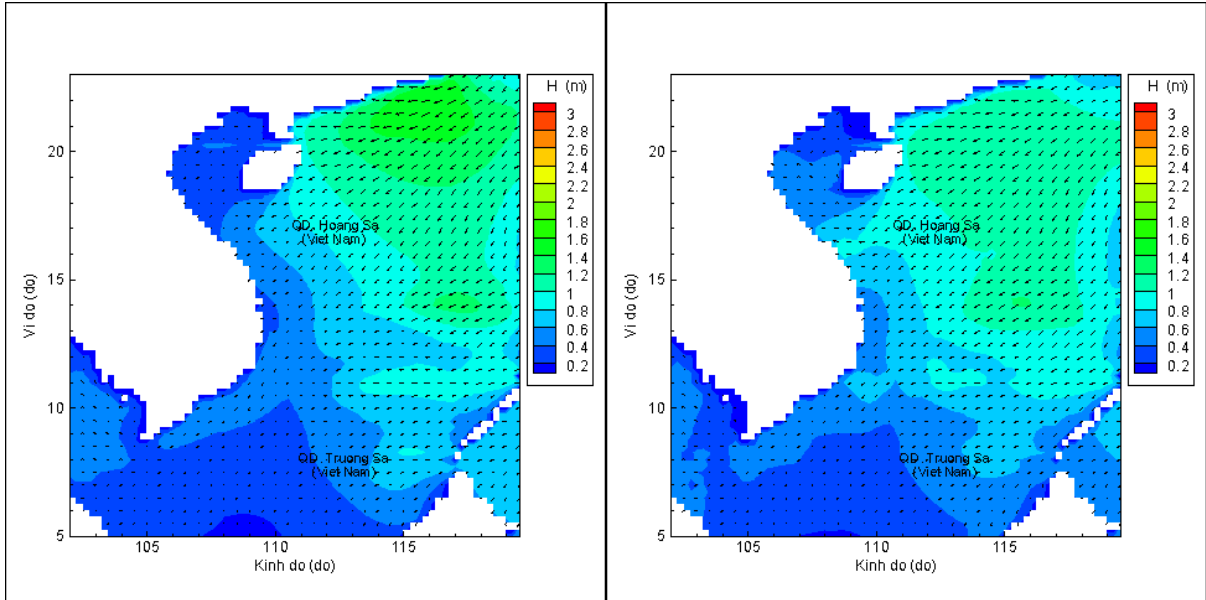
Người soát bản tin : Lê Đức Huy

# Biến trình mực nước tổng cộng tại 10 trạm Hải văn

(Cửa Ông, Hòn Dấu, Bạch Long Vĩ, Hòn Ngự, Sơn Trà, Quy Nhơn, Phú Quý, Vũng Tàu, Rạch Giá, Phú Quốc)

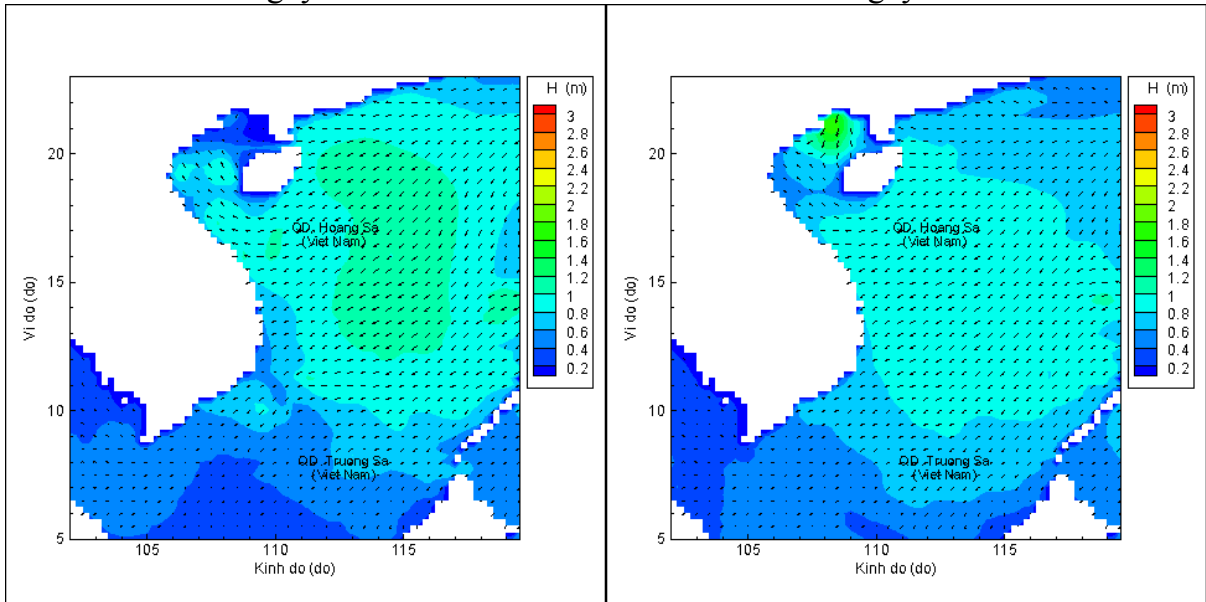


# Phân bố độ cao sóng ven bờ và ngoài khơi biển Việt Nam



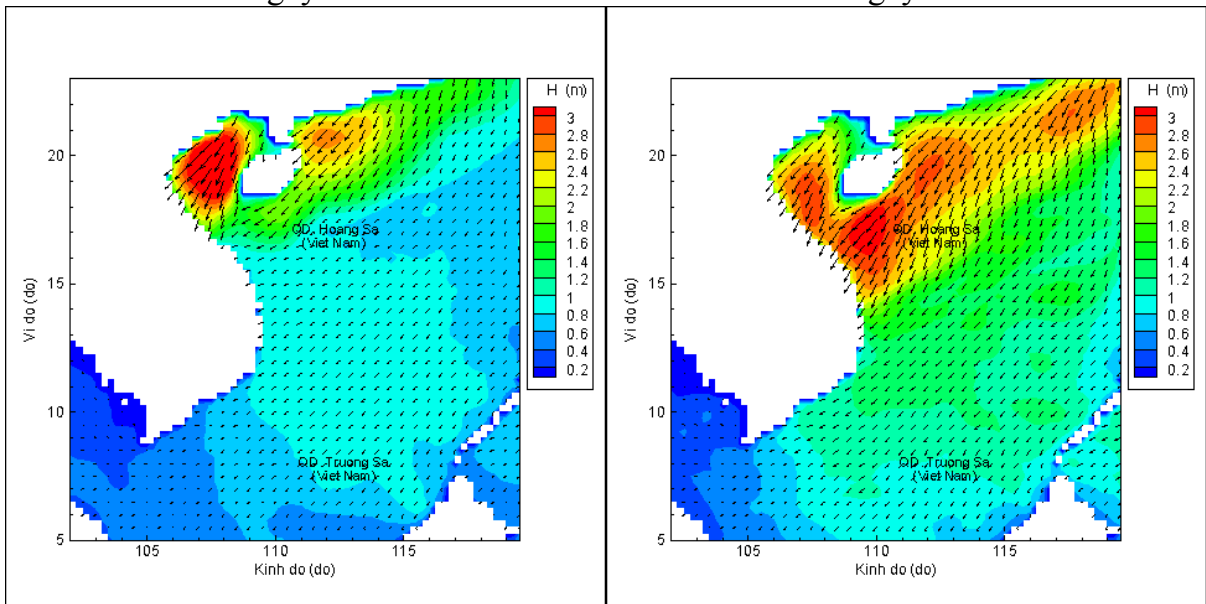
Lúc 13h ngày 07/01/2018

Lúc 19h ngày 07/01/2018



Lúc 01h ngày 08/01/2018

Lúc 13h ngày 08/01/2018



Lúc 01h ngày 09/01/2018

Lúc 13h ngày 09/01/2018