

BẢN TIN DỰ BÁO NƯỚC DÂNG VÀ SÓNG TRONG BÃO SỐ 01

(Lúc 07 giờ ngày 04/01/2018 – 00Z ngày 04/01/2018)

Bảng giá trị nước dâng trong bão lớn nhất tại một số điểm ven biển

| Tỉnh | Địa danh | NDDB lớn nhất | | |
|-----------------|------------------|------------------|-----|-----------------|
| | | Giá trị (cm) | Giờ | Ngày / tháng |
| Bình Định | Quy Nhơn | 10 | 17 | 5/1 |
| Phú Yên | Tp. Tuy Hòa | 2 | 7 | 6/1 |
| Khánh Hòa | Vạn Ninh | 9 | 20 | 4/1 |
| | TP. Nha Trang | 7 | 20 | 4/1 |
| | Tp. Cam Ranh | 5 | 16 | 5/1 |
| | Trường Sa | 5 | 23 | 4/1 |
| Ninh Thuận | TP. PR-Tháp Chàm | 5 | 7 | 4/1 |
| Bình Thuận | TP. Phan Thiết | 10 | 21 | 4/1 |
| | La Gi | 11 | 18 | 5/1 |
| | Phú Quý | 8 | 20 | 4/1 |
| Vũng Tàu | Xuyên Mộc | 13 | 19 | 5/1 |
| | Vũng Tàu | 15 | 7 | 4/1 |
| | Côn Đảo | 18 | 7 | 4/1 |
| Tp. Hồ Chí Minh | Cần Giờ | 17 | 20 | 5/1 |
| Tiền Giang | Gò Công Tây | 18 | 20 | 5/1 |
| Bến Tre | Ba Tri | 17 | 7 | 4/1 |
| Trà Vinh | Duyên Hải | 19 | 8 | 4/1 |
| Sóc Trăng | Tân Phú | 20 | 8 | 4/1 |
| Bạc Liêu | TP. Bạc Liêu | 20 | 9 | 4/1 |
| Cà Mau | Năm Căn | 22 | 10 | 4/1 |
| | Trần Văn Thời | 27 | 11 | 4/1 |

| Vùng Biển | Độ cao sóng biển dự báo trong 48 giờ | | |
|---------------------------|--------------------------------------|------------------|----------|
| | Độ cao sóng (m) | Hướng thịnh hành | Ghi chú |
| Khu vực ven bờ | | | |
| Bắc vịnh Bắc Bộ | 0.3 - 1.4 | Đông Bắc, Bắc | |
| Nam vịnh Bắc Bộ | 0.8 - 1.5 | Bắc, Đông Bắc | |
| Quảng Trị đến Quảng Ngãi | 1.4 - 2.2 | Bắc, Đông Bắc | Cảnh báo |
| Bình Định đến Ninh Thuận | 2.0 - 2.5 | Bắc, Đông Bắc | Cảnh báo |
| Bình Thuận đến Cà Mau | 0.3 - 1.9 | Bắc, Đông Bắc | Cảnh báo |
| Cà Mau đến Kiên Giang | 0.3 - 1.1 | Bắc, Đông Bắc | |
| Khu vực ngoài khơi | | | |
| Quần đảo Hoàng Sa | 2.0 - 2.2 | Bắc, Đông Bắc | Cảnh báo |
| Quần đảo Trường Sa | 1.3 - 2.3 | Đông Bắc | Cảnh báo |
| Bắc Biển Đông | 1.2 - 3.0 | Bắc, Đông Bắc | Cảnh báo |
| Giữa Biển Đông | 0.7 - 2.9 | Đông Bắc | Cảnh báo |
| Nam Biển Đông | 0.6 - 1.9 | Đông Bắc | Cảnh báo |

Tin phát lúc: 07 giờ 00

Thời điểm phát tin dự báo tiếp theo: 13 giờ 00 ngày 04/01/2018

Người xây dựng bản tin: Khương Văn Hải, Lê Đức Quyền

Người soát bản tin: Nguyễn Thị Thanh

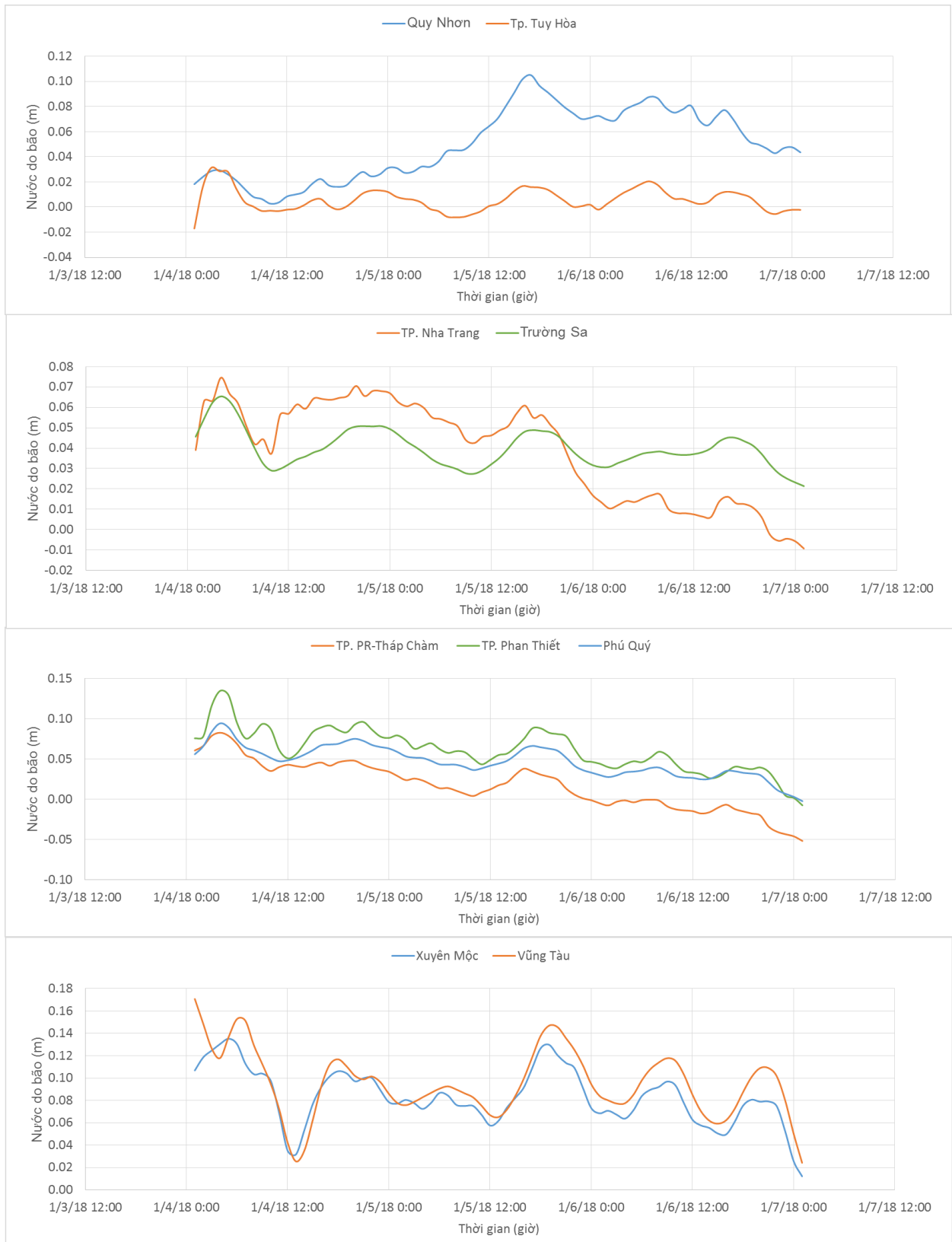
Thông tin hình ảnh trực tuyến: http://222.254.32.12/ttbien/2018-01-03-18/anim_zeta.gif

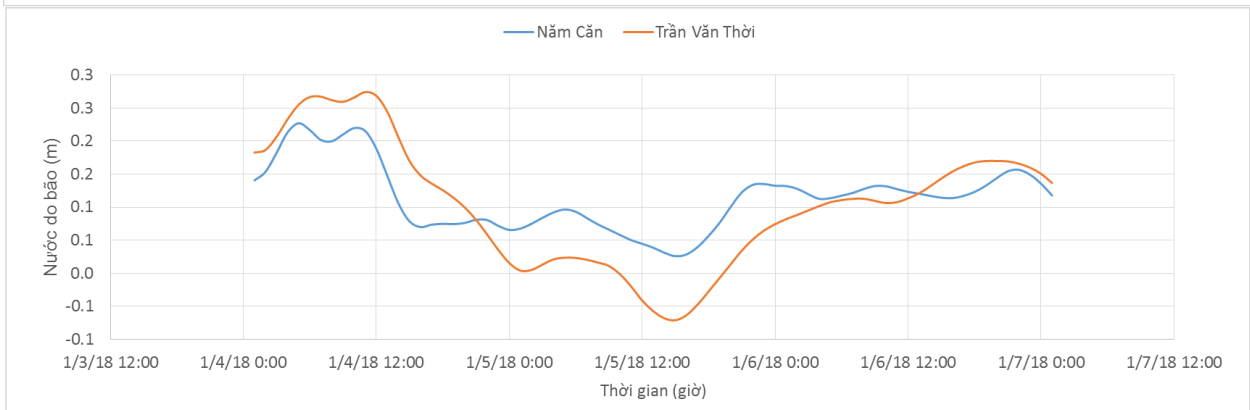
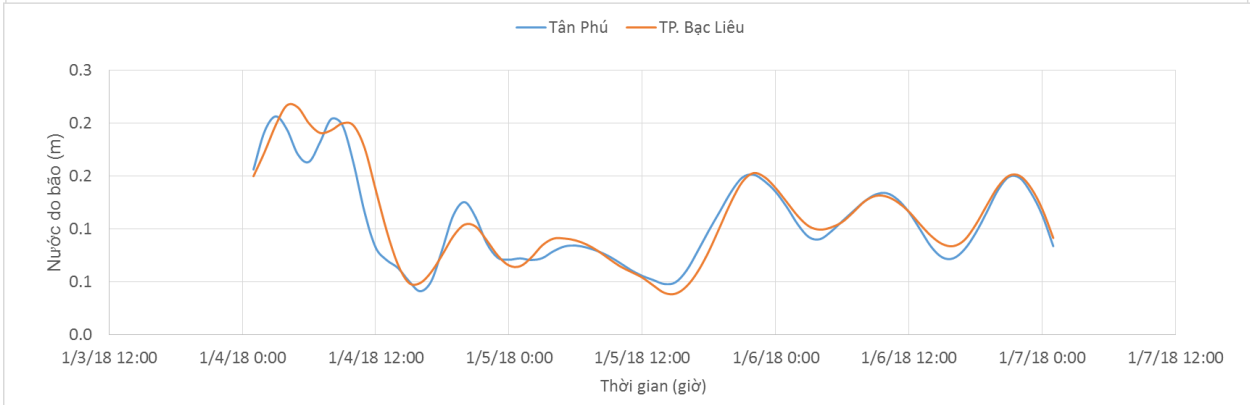
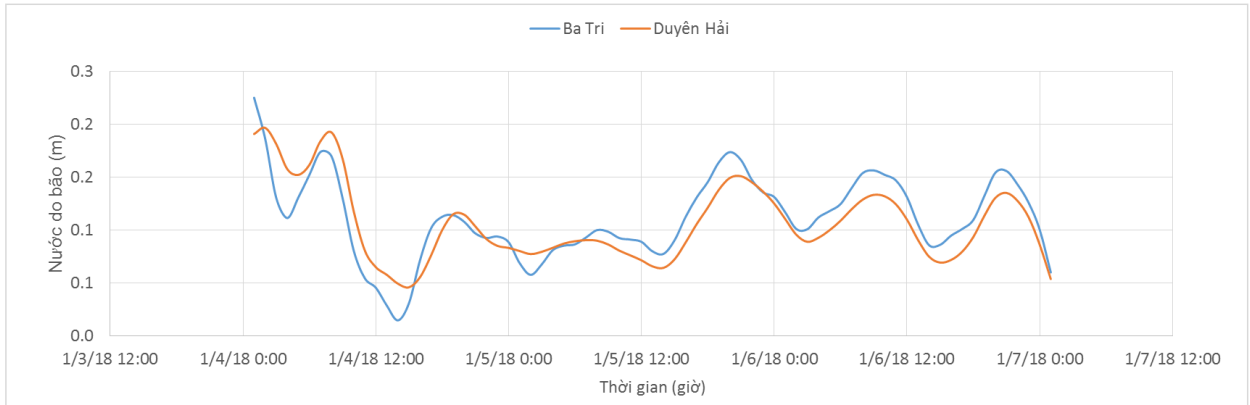
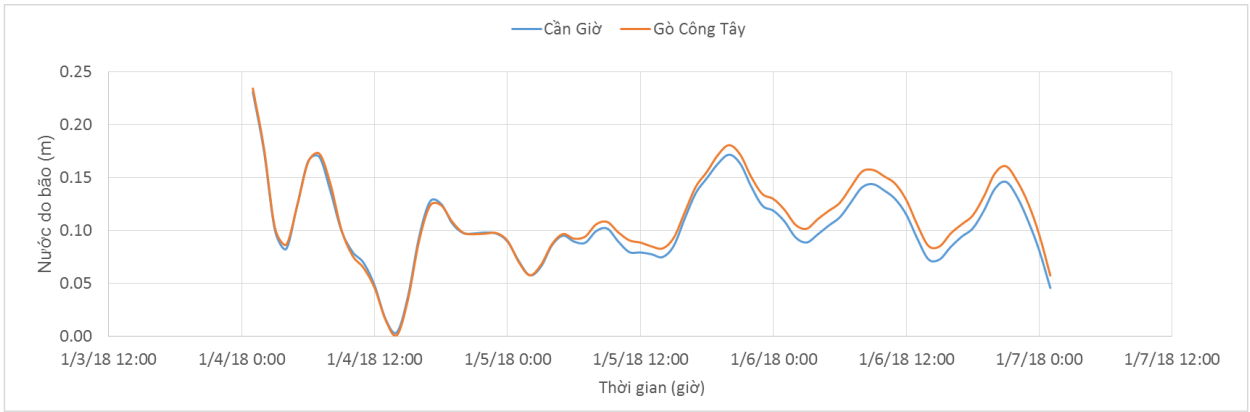
Lúc 07h ngày 04/01/2018, bão gây sóng cao 2 - 2.5m ven bờ từ Quy Nhơn đến Cà Mau.

Bão số 01 gây nước dâng cho khu vực từ Quy Nhơn đến Cà Mau từ 0.2 m đến 0.27 m, nước dâng lớn nhất tại ven biển các tỉnh từ TP. Hồ Chí Minh đến Cà Mau, thủy triều tại thời điểm bão đổ bộ là cao, tuy nhiên mực nước dâng không lớn nên nguy cơ gây ngập lụt cho khu vực này là không đáng kể.

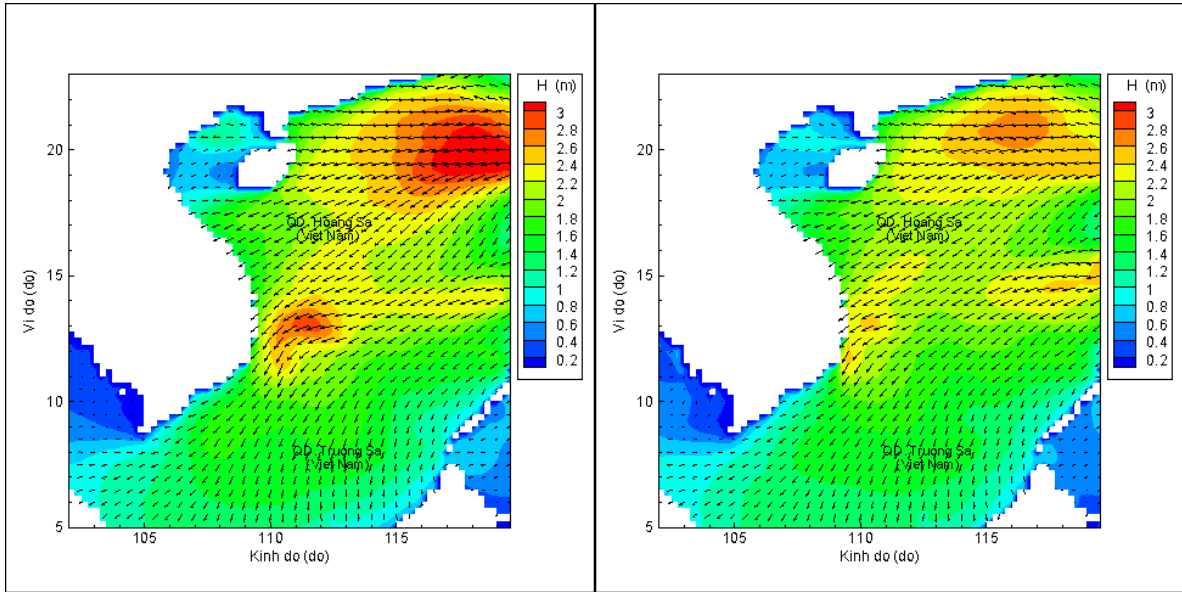
Dự báo trong thời gian tới, bão sẽ suy yếu dần, trở thành vùng áp thấp và di chuyển theo hướng Tây.

Biến trình nước dâng do bão tại các vị trí ảnh hưởng của bão



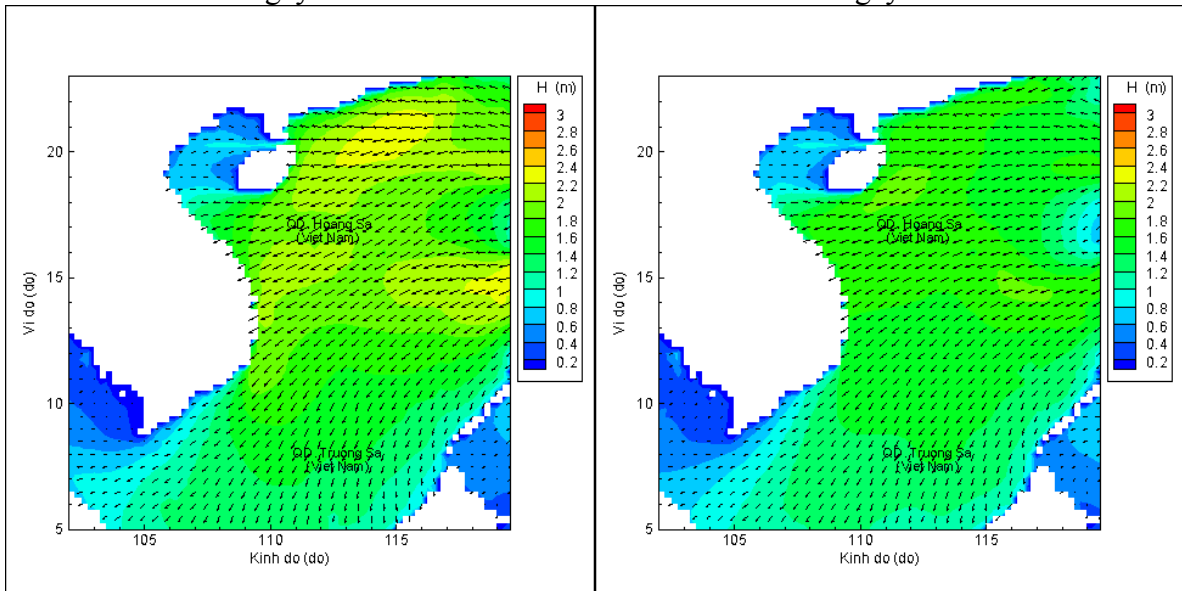


Phân bố độ cao sóng ven bờ và ngoài khơi biển Việt Nam



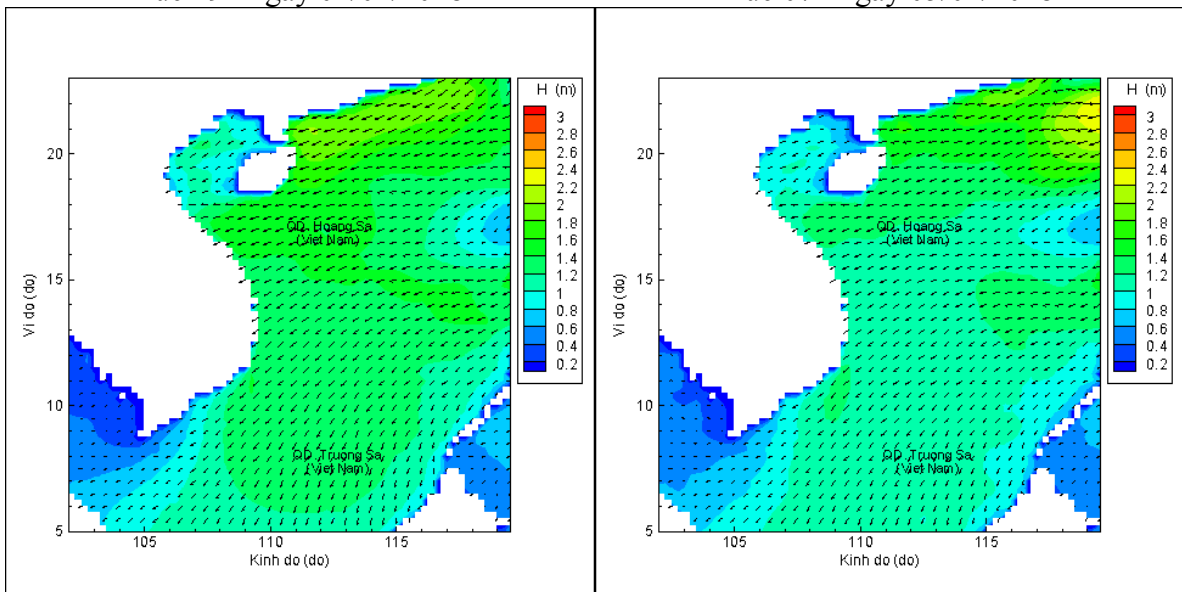
Lúc 07h ngày 04/01/2018

Lúc 13h ngày 04/01/2018



Lúc 19h ngày 04/01/2018

Lúc 07h ngày 05/01/2018



Lúc 19h ngày 05/01/2018

Lúc 07h ngày 06/01/2018