

**BẢN TIN DỰ BÁO MỨC NƯỚC VÀ SÓNG BIỂN**

(Lúc 13 giờ – 06Z ngày 01/01/2018)

Tỉnh/ TP	Huyện	Mức nước tổng cộng dự báo trong 48 giờ (cm)								
		01/01		02/01				03/01		
		13h	19h	1h	7h	13h	19h	1h	7h	13h
Quảng Ninh	Đầm Hà	112	-131	-77	105	152	-139	-99	95	197
	Cửa Ông	89	-101	-87	120	125	-107	-116	112	172
TP. Hải Phòng	Hòn Dấu	73	-79	-102	130	98	-75	-128	123	137
	Bạch Long Vĩ	52	-98	-79	125	84	-102	-100	122	128
Thái Bình	Thái Thụy	63	-70	-104	134	86	-63	-129	127	124
Nam Định	Hải Hậu	41	-52	-103	138	62	-44	-130	135	100
Ninh Bình	Kim Sơn	35	-48	-105	139	57	-37	-131	135	93
Thanh Hóa	Quảng Xương	31	-39	-105	136	52	-27	-130	132	87
Nghệ An	Diễn Châu	27	-26	-101	122	40	-13	-119	121	74
	Hòn Ngư	26	-24	-98	121	38	-13	-116	120	70
Hà Tĩnh	Thạch Hà	26	-18	-90	107	34	-5	-107	111	61
Quảng Bình	Quảng Trạch	26	-12	-60	75	24	4	-77	85	38
	Quảng Ninh	16	-3	-39	60	10	13	-54	73	18
Quảng Trị	Gio Linh	6	3	-17	46	-3	18	-29	61	0
	Cồn Cỏ	2	-3	-15	49	-6	11	-28	66	-3
Thừa Thiên Huế	Hương Trà	-5	7	6	28	-15	19	-2	46	-16
	Phú Lộc	-16	11	23	13	-25	22	20	33	-32
TP. Đà Nẵng	Sơn Trà	-18	16	38	0	-34	24	37	24	-43
	Hoàng Sa	-37	-1	70	-20	-53	-1	71	3	-64
Quảng Nam	Tam Kỳ	-28	17	57	-12	-44	24	60	12	-54
	Cù Lao Chàm	-26	14	51	-9	-41	22	51	15	-51
Quảng Ngãi	TP. Quảng Ngãi	-31	14	69	-18	-51	19	72	9	-63
	Lý Sơn	-32	10	68	-19	-50	15	70	6	-61
Bình Định	Phú Mỹ	-33	12	75	-20	-52	13	76	5	-65
	Quy Nhơn	-34	9	75	-22	-52	13	75	4	-68
Phú Yên	TP. Tuy Hòa	-41	5	70	-26	-60	6	72	0	-76
Khánh Hòa	TP. Nha Trang	-40	13	76	-13	-61	12	74	10	-78
	Trường Sa	-50	17	72	-3	-72	15	72	21	-85
Ninh Thuận	TP. PR-Tháp Chàm	-45	17	72	-7	-73	16	68	19	-89
Bình Thuận	TP. Phan Thiết	-105	86	45	72	-139	83	33	92	-153
	Phú Quý	-58	30	71	10	-84	30	66	32	-100
Bà Rịa Vũng Tàu	Vũng Tàu	-191	141	14	158	-195	100	34	143	-173
	Côn Đảo	-167	93	30	145	-175	52	49	140	-147
TPHCM	Cần Giờ	-196	147	10	170	-197	108	31	152	-174
Tiền Giang	Gò Công Tây	-200	153	9	180	-200	115	29	158	-175
Bến Tre	Ba Tri	-196	157	16	186	-195	112	35	163	-170
Trà Vinh	Duyên Hải	-195	140	22	176	-197	89	46	157	-164
Sóc Trăng	Tân Phú	-178	114	29	171	-172	55	57	148	-134
Bạc Liêu	TP. Bạc Liêu	-126	49	62	143	-110	-15	92	118	-68
Cà Mau	Nấm Cẩn	-71	-2	75	122	-61	-57	89	105	-27
	Trần Văn Thời	-7	19	22	94	-36	-15	5	89	-18
Kiên Giang	Rạch Giá	17	44	-14	83	-22	13	-42	71	-12
	Phú Quốc	60	25	5	53	35	-1	-19	38	41

Vùng Biển	Độ cao sóng biển dự báo trong 48 giờ		
	Độ cao sóng lớn nhất (m)	Hướng thịnh hành	Ghi chú
Bắc vịnh Bắc Bộ	0.3 - 1.2	Bắc, Đông Bắc	
Nam vịnh Bắc Bộ	0.5 - 1.6	Bắc, Đông Bắc	
Quảng Trị đến Quảng Ngãi	1.7 - 2.4	Đông Bắc, Bắc	Cảnh báo
Bình Định đến Ninh Thuận	2.2 - 4.2	Đông Bắc	Cảnh báo
Bình Thuận đến Cà Mau	1.5 - 3.7	Đông Bắc	Cảnh báo
Cà Mau đến Kiên Giang	1.2 - 2.4	Bắc, Đông Bắc	Cảnh báo
Quần đảo Hoàng Sa	2.5 - 2.8	Đông Bắc	Cảnh báo
Quần đảo Trường Sa	2.9 - 3.4	Đông Bắc, Đông	Cảnh báo
Bắc Biển Đông	1.9 - 3.8	Đông Bắc, Bắc	Cảnh báo
Giữa Biển Đông	2.0 - 2.7	Đông Bắc	Cảnh báo
Nam Biển Đông	1.6 - 2.4	Đông Bắc, Đông	Cảnh báo

**Tin phát lúc: 13 giờ 00**

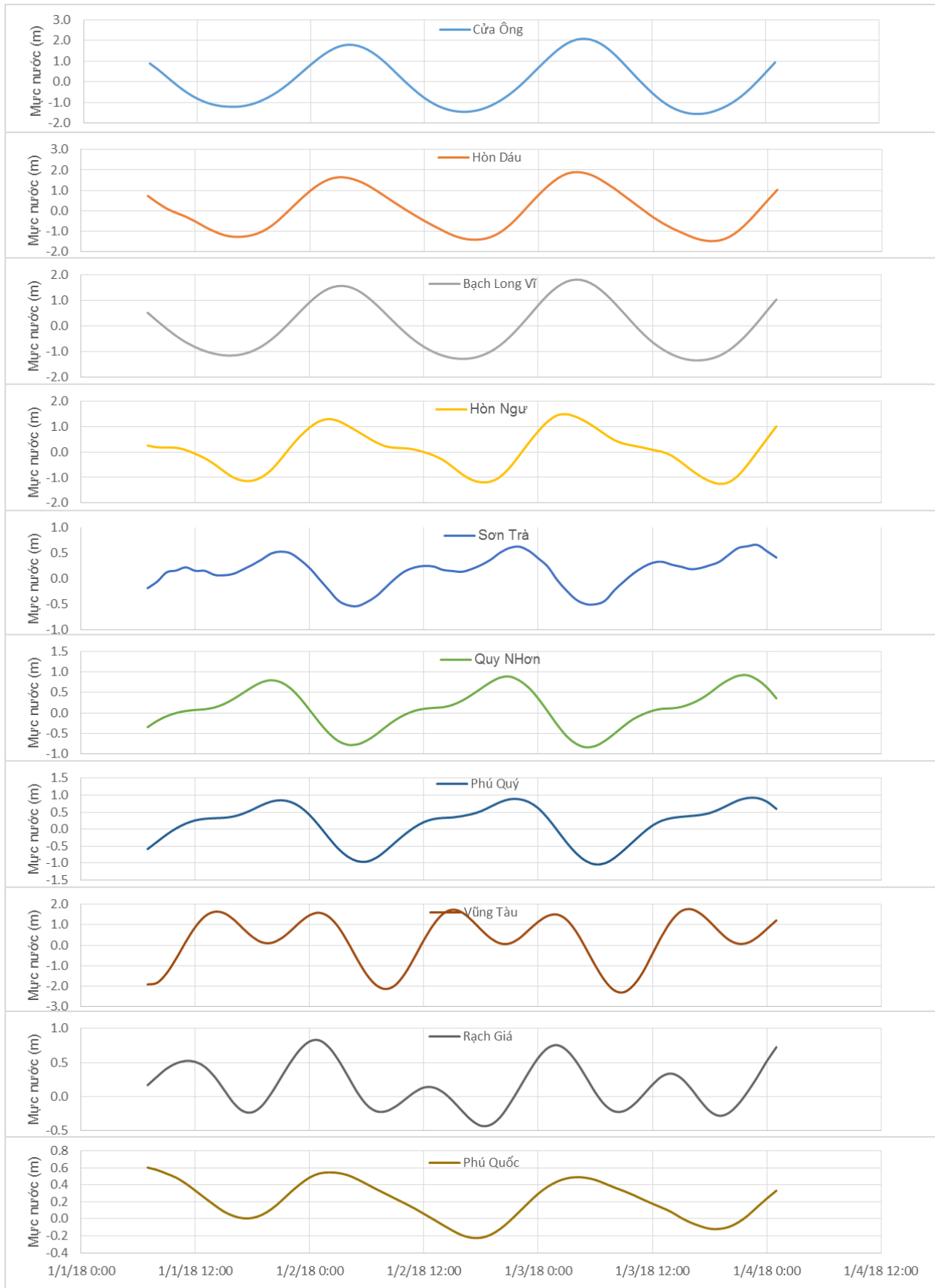
Thời điểm phát tin dự báo tiếp theo: 13 giờ 00 ngày 02/01/2018

Người xây dựng bản tin: Đặng Linh Chi, Khương Văn Hải

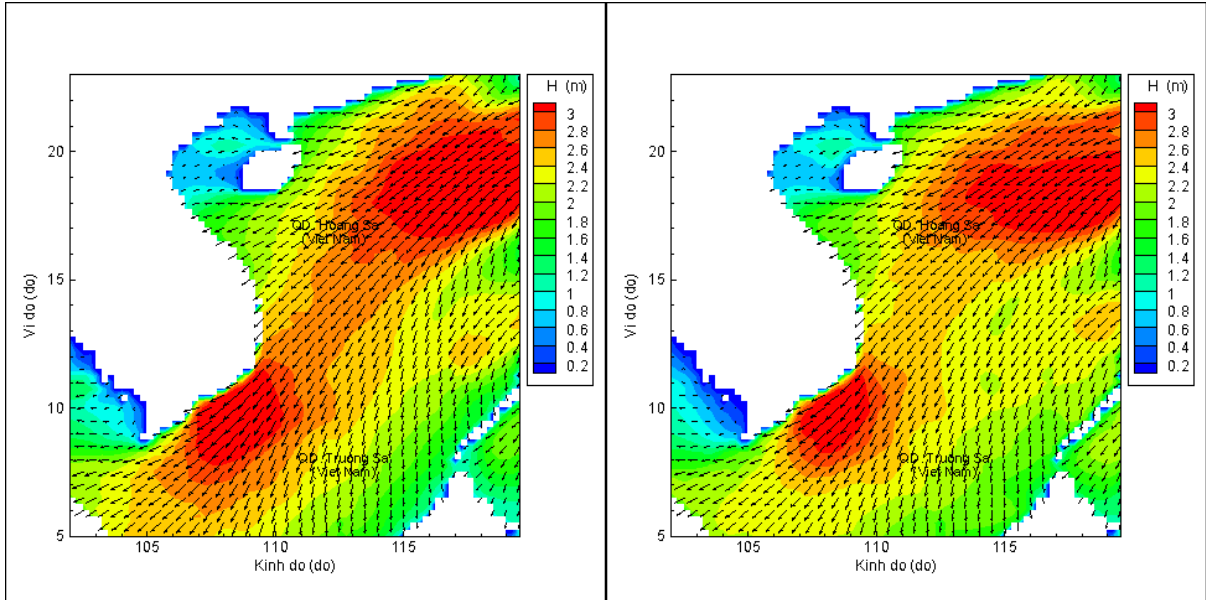
Người soát bản tin : Lê Quốc Huy

# Biến trình mực nước tổng cộng tại 10 trạm Hải văn

(Cửa Ông, Hòn Dấu, Bạch Long Vĩ, Hòn Ngự, Sơn Trà, Quy Nhơn, Phú Quý, Vũng Tàu, Rạch Giá, Phú Quốc)

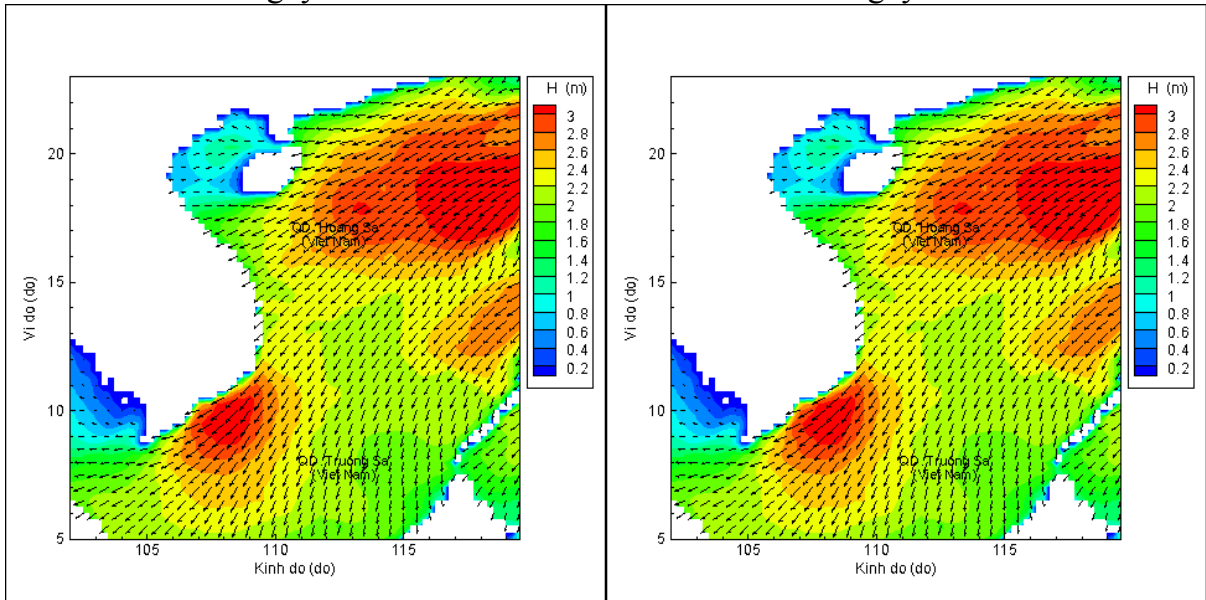


# Phân bố độ cao sóng ven bờ và ngoài khơi biển Việt Nam



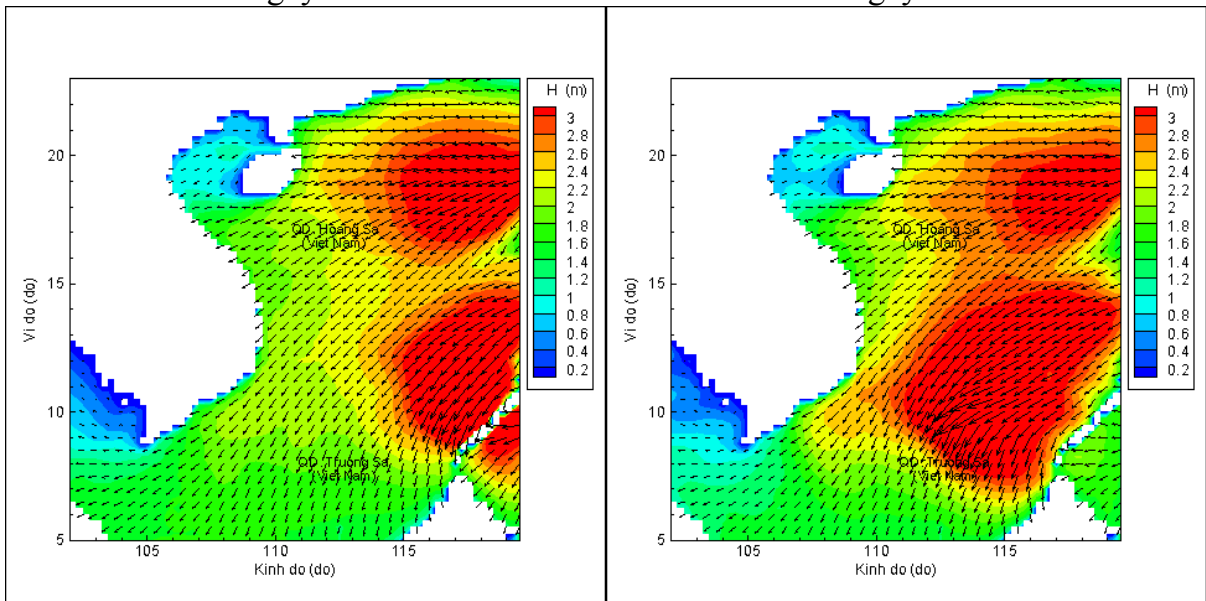
Lúc 13h ngày 01/01/2018

Lúc 19h ngày 01/01/2018



Lúc 01h ngày 02/01/2018

Lúc 13h ngày 02/01/2018



Lúc 01h ngày 03/01/2018

Lúc 13h ngày 03/01/2018