

BẢN TIN DỰ BÁO MỨC NƯỚC VÀ SÓNG BIỂN

(Lúc 13 giờ – 06Z ngày 16/11/2017)

Tỉnh/ TP	Huyện	Mức nước tổng cộng dự báo trong 48 giờ (cm)								
		16/11		17/11				18/11		
		13h	19h	1h	7h	13h	19h	1h	7h	13h
Quảng Ninh	Đầm Hà	-23	40	-8	55	-60	61	-9	61	-86
	Cửa Ông	-56	65	-35	84	-87	81	-29	84	-108
TP. Hải Phòng	Hòn Dấu	-107	108	-75	131	-131	108	-56	121	-137
	Bạch Long Vĩ	-97	78	-62	114	-115	78	-39	110	-119
Thái Bình	Thái Thụy	-115	114	-82	139	-137	113	-62	127	-140
Nam Định	Hải Hậu	-121	116	-85	144	-143	117	-65	132	-145
Ninh Bình	Kim Sơn	-123	113	-84	146	-145	115	-63	133	-145
Thanh Hóa	Quảng Xương	-124	111	-82	144	-144	107	-56	129	-141
Nghệ An	Diễn Châu	-116	101	-75	134	-128	88	-46	118	-121
	Hòn Ngư	-77	66	-44	103	-78	40	-8	84	-66
Hà Tĩnh	Thạch Hà	-33	36	-9	81	-32	10	19	70	-24
Quảng Bình	Quảng Trạch	-12	22	-15	56	-17	17	-11	59	-17
	Quảng Ninh	4	34	-19	46	-4	37	-26	55	-8
Quảng Trị	Gio Linh	23	28	-4	32	24	27	-10	37	24
	Cồn Cỏ	14	6	-7	16	16	4	-12	19	19
Thừa Thiên Huế	Hương Trà	42	35	33	49	45	34	29	51	46
	Phú Lộc	-27	46	3	60	-54	67	2	71	-77
TP. Đà Nẵng	Sơn Trà	0	3	30	8	-19	17	33	16	-38
	Hoàng Sa	-120	98	-80	123	-140	100	-59	118	-143
Quảng Nam	Tam Kỳ	-115	117	-75	142	-135	117	-53	136	-135
	Cù Lao Chàm	-126	114	-86	140	-146	115	-64	135	-147
Quảng Ngãi	TP. Quảng Ngãi	-125	116	-84	144	-147	117	-62	139	-146
	Lý Sơn	-131	108	-85	139	-149	104	-59	131	-146
Bình Định	Phú Mỹ	-119	96	-77	132	-129	85	-45	119	-122
	Quy Nhơn	-84	56	-48	97	-85	33	-11	83	-71
Phú Yên	Tp. Tuy Hòa	-40	25	-13	77	-35	4	18	71	-25
Khánh Hòa	TP. Nha Trang	-7	21	-26	38	-14	29	-30	54	-13
	Trường Sa	8	2	-9	16	13	2	-12	22	20
Ninh Thuận	TP. PR-Tháp Chàm	6	-3	-3	13	7	-2	-2	21	16
Bình Thuận	TP. Phan Thiết	-38	35	-6	48	-67	53	-7	60	-86
	Phú Quý	-4	-1	27	3	-23	12	30	13	-39
Bà Rịa Vũng Tàu	Vũng Tàu	-111	104	-71	130	-135	102	-52	124	-139
	Côn Đảo	-97	78	-57	119	-117	77	-35	117	-122
TPHCM	Cần Giờ	-118	113	-77	140	-142	107	-59	133	-147
Tiền Giang	Gò Công Tây	-121	118	-80	147	-146	112	-63	139	-151
Bến Tre	Ba Tri	-120	118	-79	151	-146	114	-61	143	-150
Trà Vinh	Duyên Hải	-122	113	-79	149	-145	106	-55	140	-145
Sóc Trăng	Tân Phú	-113	102	-75	143	-129	87	-45	130	-127
Bạc Liêu	TP. Bạc Liêu	-78	63	-45	111	-81	38	-9	95	-75
Cà Mau	Năm Căn	-41	23	-19	84	-40	2	12	73	-38
	Trần Văn Thời	-17	8	-23	60	-16	14	-10	60	-25
Kiên Giang	Rạch Giá	-6	12	-33	45	-8	27	-27	54	-22
	Phú Quốc	11	-1	-10	23	22	8	-6	24	16

Vùng Biển	Độ cao sóng biển dự báo trong 48 giờ		
	Độ cao sóng lớn nhất (m)	Hướng thịnh hành	Ghi chú
Bắc vịnh Bắc Bộ	0.3 - 3.3	Tây Bắc, Tây	Cảnh báo
Nam vịnh Bắc Bộ	0.9 - 3.0	Tây Bắc, Tây	Cảnh báo
Quảng Trị đến Quảng Ngãi	0.8 - 2.1	Đông Bắc, Bắc	Cảnh báo
Bình Định đến Ninh Thuận	2.1 - 4.9	Đông Bắc	Cảnh báo
Bình Thuận đến Cà Mau	0.3 - 5.1	Đông Bắc	Cảnh báo
Cà Mau đến Kiên Giang	0.3 - 0.8	Bắc, Đông Bắc	
Quần đảo Hoàng Sa	1.3 - 1.5	Đông Bắc	
Quần đảo Trường Sa	1.4 - 3.4	Đông Bắc	Cảnh báo
Bắc Biển Đông	0.7 - 4.1	Đông Bắc, Bắc	Cảnh báo
Giữa Biển Đông	1.2 - 4.0	Đông Bắc, Bắc	Cảnh báo
Nam Biển Đông	0.5 - 4.3	Đông Bắc, Đông	Cảnh báo

Tin phát lúc: 13 giờ 00

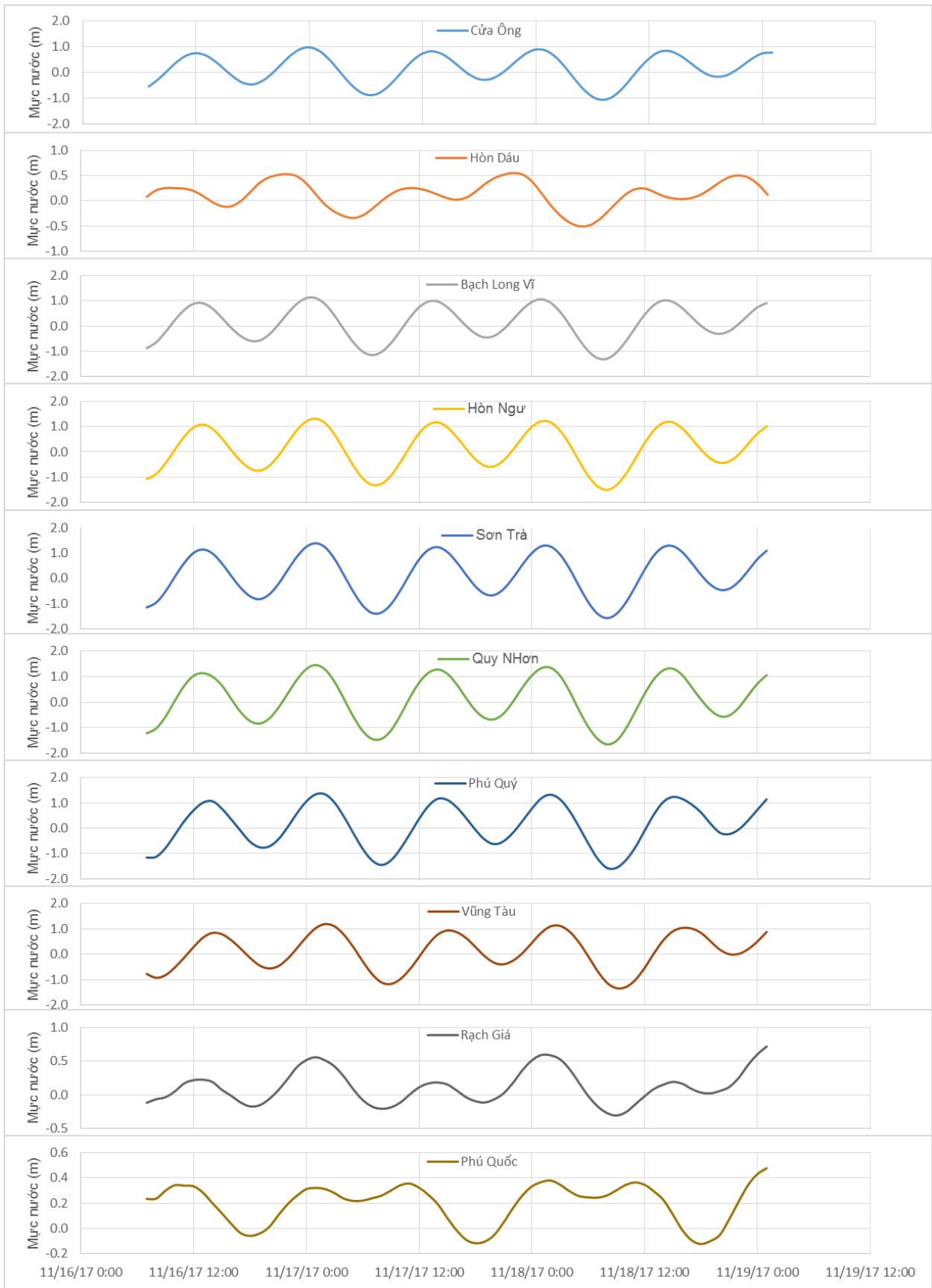
Thời điểm phát tin dự báo tiếp theo: 13 giờ 00 ngày 17/11/2017

Người xây dựng bản tin: Khương Văn Hải, Đặng Linh Chi

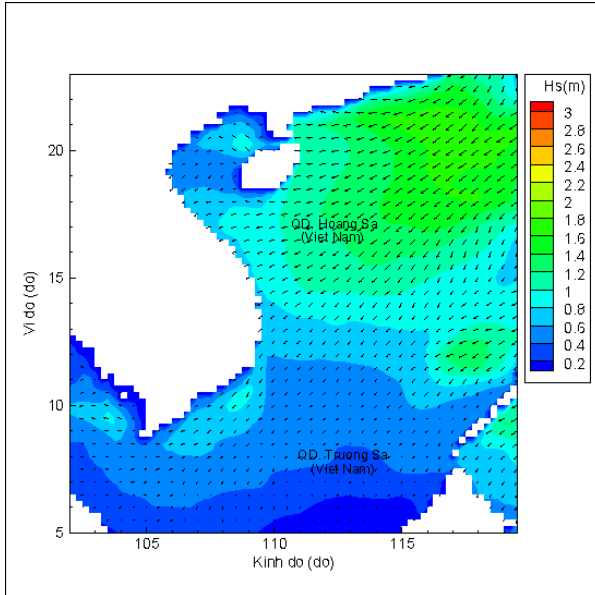
Người soát bản tin : Lê Quốc Huy

Biến trình mực nước tổng cộng tại 10 trạm Hải văn

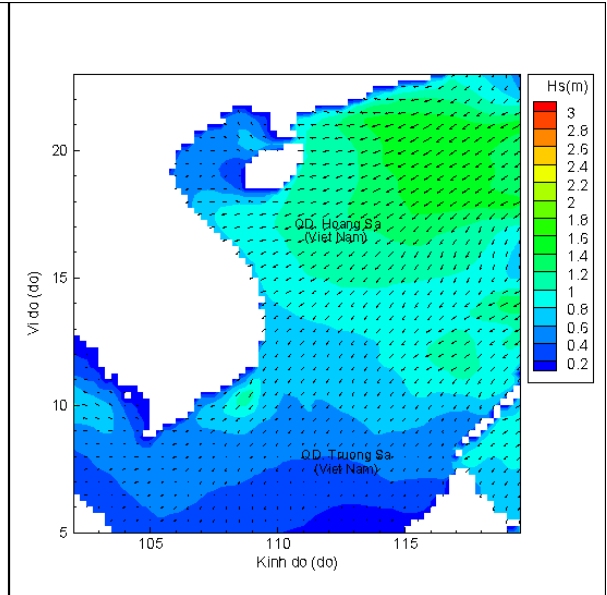
(Cửa Ông, Hòn Dấu, Bạch Long Vĩ, Hòn Ngự, Sơn Trà, Quy Nhơn, Phú Quý, Vũng Tàu, Rạch Giá, Phú Quốc)



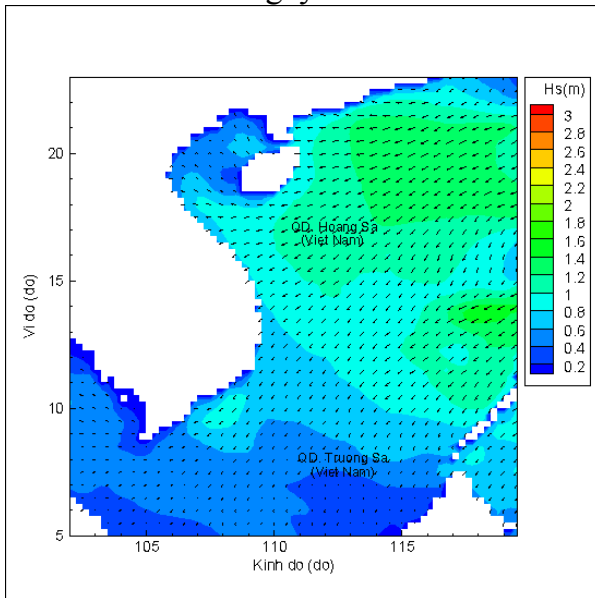
Phân bố độ cao sóng ven bờ và ngoài khơi biển Việt Nam



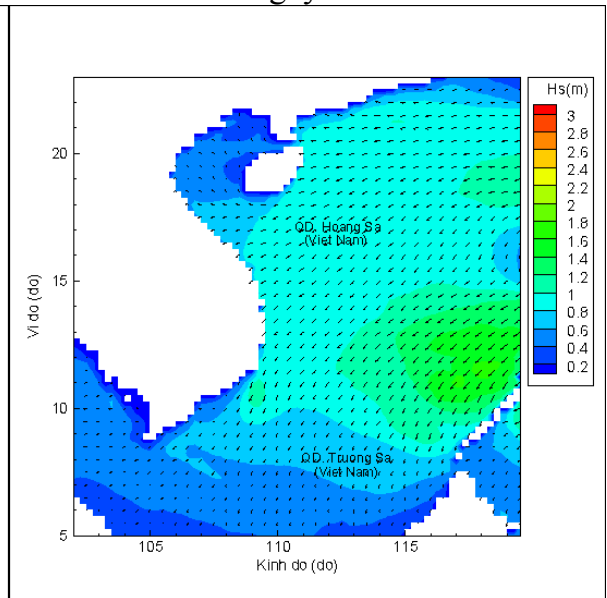
Lúc 13h ngày 16/11/2017



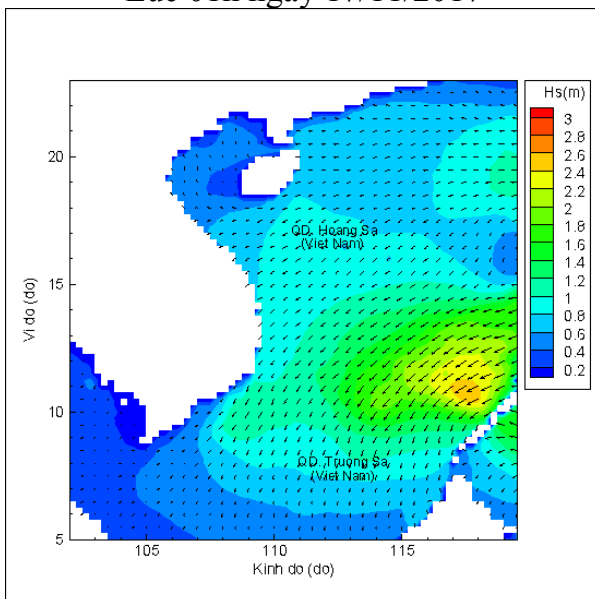
Lúc 19h ngày 16/11/2017



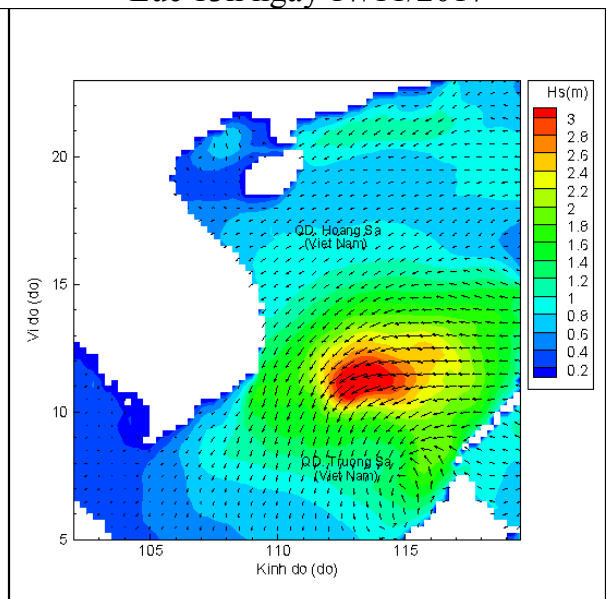
Lúc 01h ngày 17/11/2017



Lúc 13h ngày 17/11/2017



Lúc 01h ngày 18/11/2017



Lúc 13h ngày 18/11/2017