

**BẢN TIN DỰ BÁO MỨC NƯỚC VÀ SÓNG BIỂN**

(Lúc 13 giờ – 06Z ngày 14/11/2017)

Tỉnh/ TP	Huyện	Mức nước tổng cộng dự báo trong 48 giờ (cm)								
		14/11		15/11				16/11		
		13h	19h	1h	7h	13h	19h	1h	7h	13h
Quảng Ninh	Đầm Hà	30	93	-16	-18	16	49	10	11	35
	Cửa Ông	30	96	-8	-17	13	58	6	21	20
TP. Hải Phòng	Hòn Dấu	30	83	-4	-9	9	61	2	33	9
	Bạch Long Vĩ	24	71	-20	-20	3	44	-5	16	5
Thái Bình	Thái Thụy	29	81	-2	-2	8	64	1	40	4
Nam Định	Hải Hậu	25	71	2	2	3	62	0	45	-5
Ninh Bình	Kim Sơn	22	65	1	4	1	61	-3	48	-10
Thanh Hóa	Quảng Xương	20	65	7	10	2	65	0	53	-10
Nghệ An	Diễn Châu	15	56	12	13	2	56	-1	49	-11
	Hòn Ngư	19	57	14	12	3	55	3	50	-8
Hà Tĩnh	Thạch Hà	30	56	28	13	15	54	17	49	4
Quảng Bình	Quảng Trạch	32	26	34	-9	20	26	27	24	12
	Quảng Ninh	39	20	39	-6	27	22	35	23	19
Quảng Trị	Gio Linh	45	16	45	1	34	20	43	24	27
	Cồn Cỏ	34	2	31	-13	22	6	30	11	14
Thừa Thiên Huế	Hương Trà	62	27	66	27	57	35	66	43	51
	Phú Lộc	36	-2	46	10	34	9	46	20	30
TP. Đà Nẵng	Sơn Trà	25	-14	36	4	25	-6	39	8	21
	Hoàng Sa	17	-29	25	-1	22	-20	34	-9	14
Quảng Nam	Tam Kỳ	27	-15	42	12	32	-4	47	9	27
	Cù Lao Chàm	21	-20	35	5	25	-10	39	4	19
Quảng Ngãi	TP. Quảng Ngãi	30	-24	38	5	31	-11	44	0	22
	Lý Sơn	22	-28	31	1	25	-16	37	-5	16
Bình Định	Phú Mỹ	26	-28	32	-2	28	-16	40	-7	21
	Quy Nhơn	27	-29	31	-6	27	-19	38	-10	21
Phú Yên	Tp. Tuy Hòa	31	-24	35	-1	29	-16	42	-3	23
Khánh Hòa	TP. Nha Trang	27	-29	35	2	27	-18	38	-7	14
	Trường Sa	20	-31	21	1	14	-20	23	-6	-1
Ninh Thuận	TP. PR-Tháp Chàm	28	-35	34	1	25	-19	39	-3	11
Bình Thuận	TP. Phan Thiết	21	-29	21	30	0	8	7	45	-29
	Phú Quý	22	-34	27	7	16	-15	29	6	2
Bà Rịa Vũng Tàu	Vũng Tàu	-25	28	-51	110	-73	74	-71	130	-105
	Côn Đảo	-20	20	-51	101	-63	60	-61	115	-95
TPHCM	Cần Giờ	-27	36	-57	118	-81	81	-80	139	-111
Tiền Giang	Gò Công Tây	-24	37	-56	120	-82	84	-82	143	-114
Bến Tre	Ba Tri	-23	39	-56	122	-83	87	-81	144	-119
Trà Vinh	Duyên Hải	-32	41	-65	127	-86	88	-84	145	-123
Sóc Trăng	Tân Phú	-37	47	-76	130	-84	86	-86	143	-115
Bạc Liêu	TP. Bạc Liêu	-31	45	-78	118	-62	66	-69	118	-77
Cà Mau	Năm Căn	-12	26	-58	91	-31	35	-41	88	-41
	Trần Văn Thời	20	-4	-16	38	-1	13	-14	47	-14
Kiên Giang	Rạch Giá	30	-3	-9	19	9	11	-6	28	-1
	Phú Quốc	17	4	-2	13	16	8	2	16	16

Vùng Biển	Độ cao sóng biển dự báo trong 48 giờ		
	Độ cao sóng lớn nhất (m)	Hướng thịnh hành	Ghi chú
Bắc vịnh Bắc Bộ	0.3 - 2.2	Đông Bắc, Bắc	Cảnh báo
Nam vịnh Bắc Bộ	0.9 - 2.3	Đông Bắc	Cảnh báo
Quảng Trị đến Quảng Ngãi	0.8 - 1.5	Đông Bắc	
Bình Định đến Ninh Thuận	0.9 - 1.1	Đông Bắc	
Bình Thuận đến Cà Mau	0.3 - 1.3	Đông Bắc	
Cà Mau đến Kiên Giang	0.3 - 0.5	Đông Bắc, Bắc	
Quần đảo Hoàng Sa	1.2 - 1.4	Đông Bắc	
Quần đảo Trường Sa	0.6 - 1.1	Đông Bắc	
Bắc Biển Đông	0.9 - 2.4	Đông Bắc	Cảnh báo
Giữa Biển Đông	0.7 - 1.5	Đông Bắc,	
Nam Biển Đông	0.4 - 1.0	Đông Bắc, Đông	

**Tin phát lúc: 13 giờ 00**

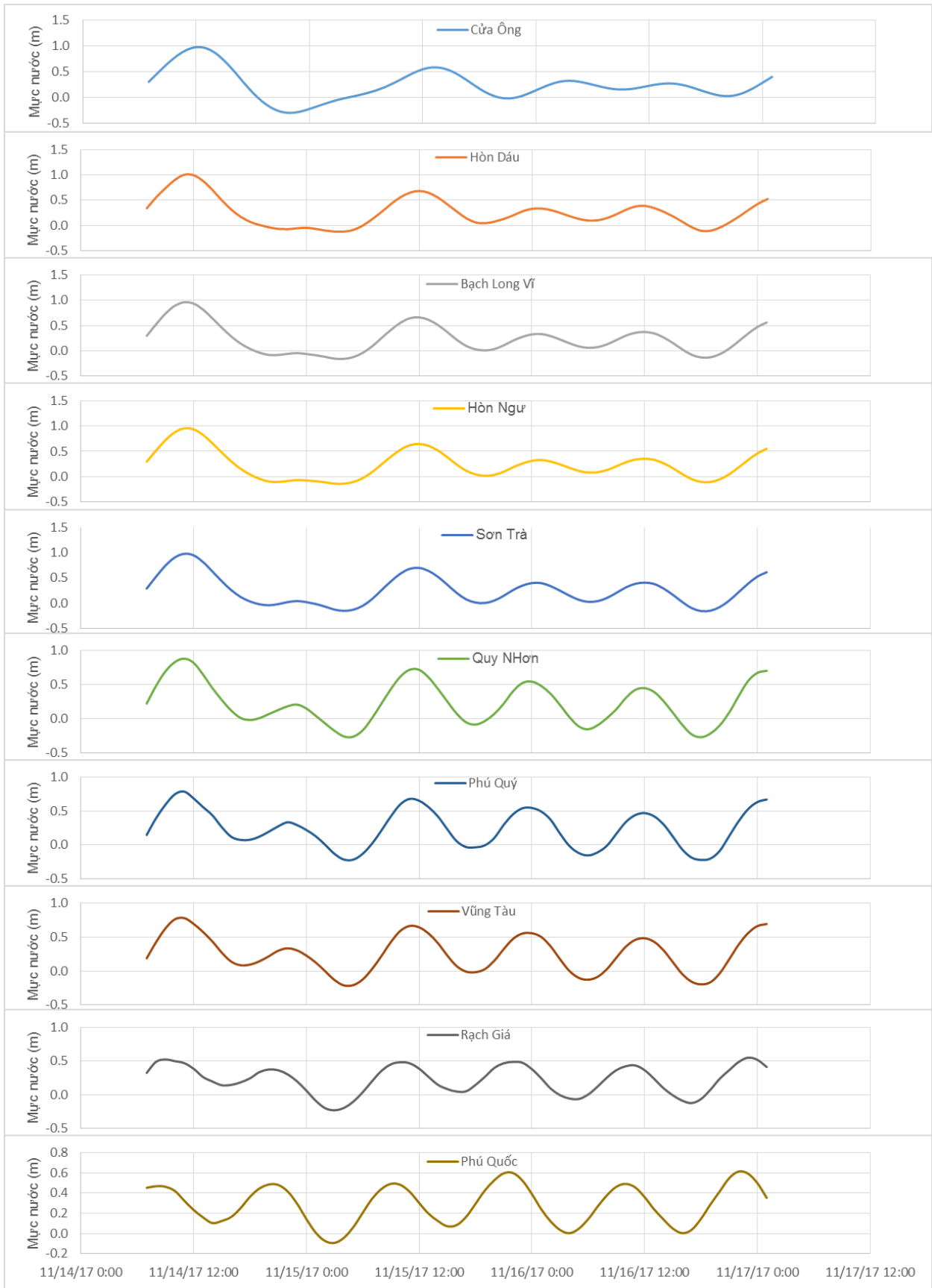
Thời điểm phát tin dự báo tiếp theo: 13 giờ 00 ngày 15/11/2017

Người xây dựng bản tin: Nguyễn Hồng Hạnh, Nguyễn Thị Lan, Lê Đức Quyền

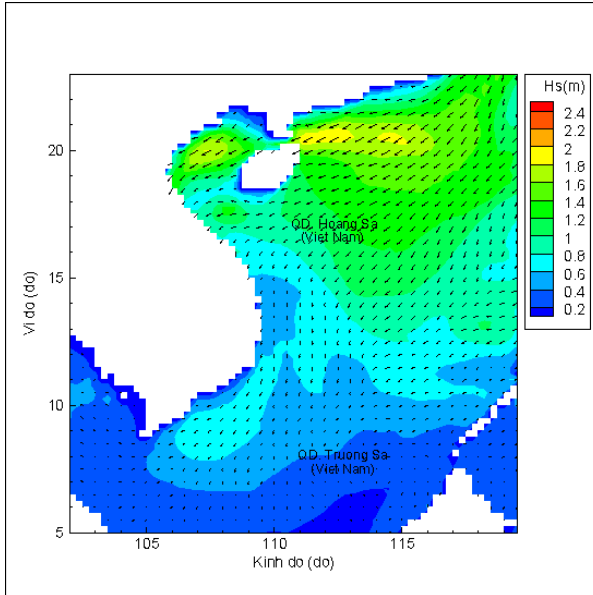
Người soát bản tin : Lê Quốc Huy

# Biến trình mực nước tổng cộng tại 10 trạm Hải văn

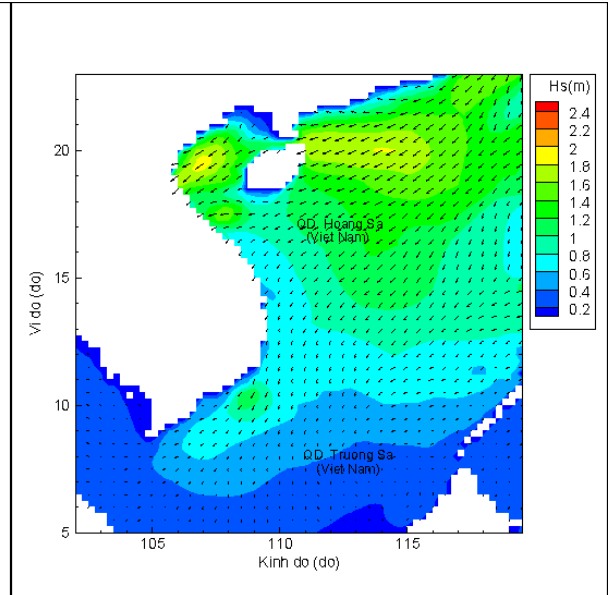
(Cửa Ông, Hòn Dấu, Bạch Long Vĩ, Hòn Ngự, Sơn Trà, Quy Nhơn, Phú Quý, Vũng Tàu, Rạch Giá, Phú Quốc)



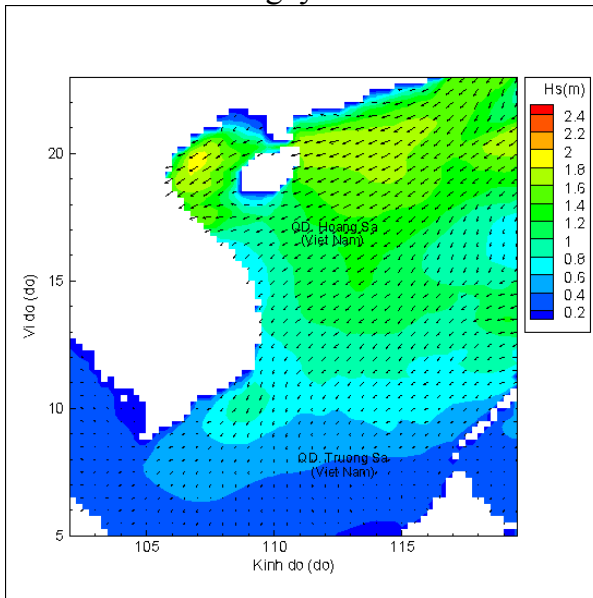
# Phân bố độ cao sóng ven bờ và ngoài khơi biển Việt Nam



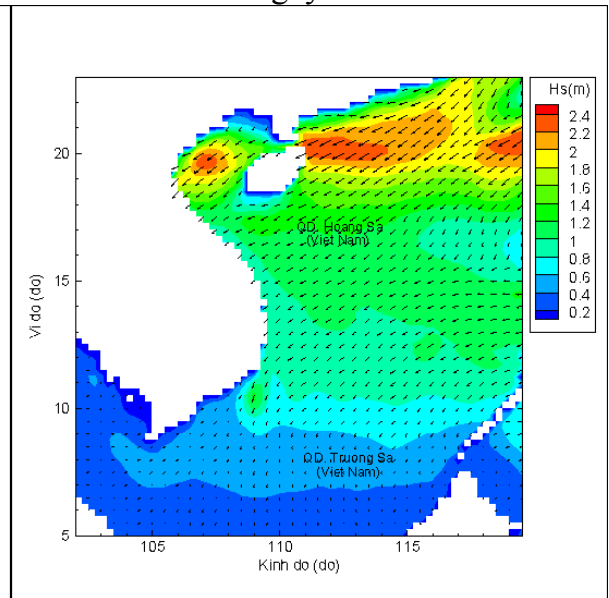
Lúc 13h ngày 14/11/2017



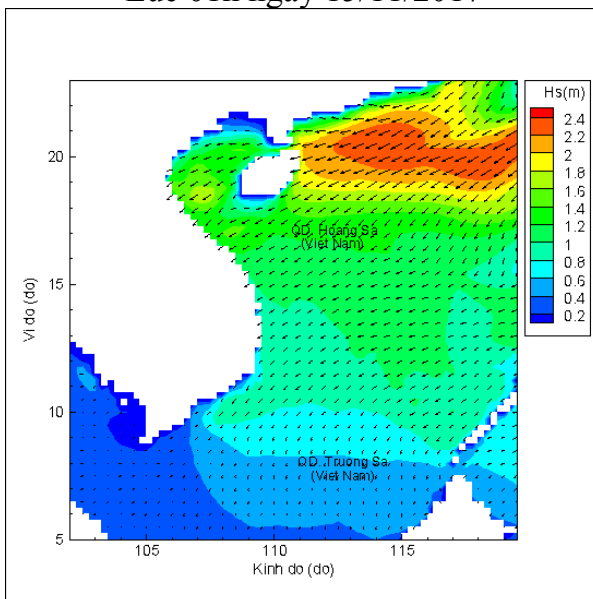
Lúc 19h ngày 14/11/2017



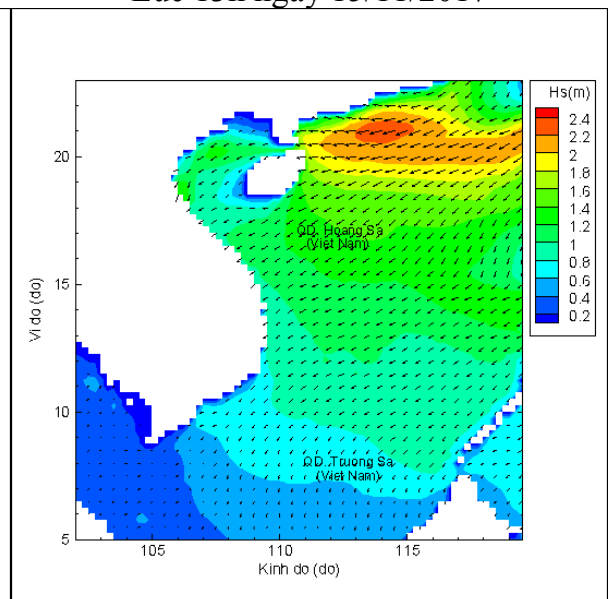
Lúc 01h ngày 15/11/2017



Lúc 13h ngày 15/11/2017



Lúc 01h ngày 16/11/2017



Lúc 13h ngày 16/11/2017