

BẢN TIN DỰ BÁO MỨC NƯỚC VÀ SÓNG BIỂN

(Lúc 13 giờ – 06Z ngày 13/11/2017)

Tỉnh/ TP	Huyện	Mức nước tổng cộng dự báo trong 48 giờ (cm)								
		13/11		14/11				15/11		
		13h	19h	1h	7h	13h	19h	1h	7h	13h
Quảng Ninh	Đầm Hà	50	121	-59	-53	15	87	-22	-23	17
	Cửa Ông	58	111	-43	-58	17	83	-16	-21	8
TP. Hải Phòng	Hòn Dấu	64	96	-26	-55	23	80	-10	-11	9
	Bạch Long Vĩ	58	86	-46	-53	19	68	-25	-24	0
Thái Bình	Thái Thụy	63	90	-21	-49	24	80	-7	-3	10
Nam Định	Hải Hậu	61	75	-9	-46	24	73	-1	2	5
Ninh Bình	Kim Sơn	60	69	-6	-44	21	69	-3	4	1
Thanh Hóa	Quảng Xương	58	69	1	-38	23	75	7	13	6
Nghệ An	Diễn Châu	49	58	9	-34	23	72	17	16	6
	Hòn Ngư	52	60	12	-31	26	72	20	17	7
Hà Tĩnh	Thạch Hà	59	60	26	-27	35	68	33	18	17
Quảng Bình	Quảng Trạch	50	31	32	-35	37	32	38	-4	22
	Quảng Ninh	50	21	40	-26	41	23	44	-3	28
Quảng Trị	Gio Linh	53	14	47	-12	46	16	49	2	35
	Cồn Cỏ	44	1	32	-25	35	3	35	-12	22
Thừa Thiên Huế	Hương Trà	67	25	68	23	64	29	71	28	57
	Phú Lộc	38	-3	47	12	40	1	49	10	33
TP. Đà Nẵng	Sơn Trà	23	-18	38	11	28	-13	39	4	24
	Hoàng Sa	11	-33	19	12	19	-30	24	-4	20
Quảng Nam	Tam Kỳ	23	-17	44	23	33	-13	45	13	33
	Cù Lao Chàm	17	-22	36	15	26	-18	38	6	25
Quảng Ngãi	TP. Quảng Ngãi	22	-27	37	19	31	-22	39	5	31
	Lý Sơn	15	-31	30	15	24	-27	33	0	25
Bình Định	Phú Mỹ	19	-29	31	16	31	-25	35	-3	29
	Quy Nhơn	17	-32	27	13	31	-25	36	0	30
Phú Yên	Tp. Tuy Hòa	16	-35	24	8	25	-30	31	-3	31
Khánh Hòa	TP. Nha Trang	18	-36	27	11	24	-33	30	-3	24
	Trường Sa	16	-43	20	15	22	-30	23	3	19
Ninh Thuận	TP. PR-Tháp Chàm	19	-46	29	9	25	-38	31	-2	24
Bình Thuận	TP. Phan Thiết	35	-63	38	19	24	-30	19	26	-3
	Phú Quý	19	-48	28	15	23	-34	28	6	16
Bà Rịa Vũng Tàu	Vũng Tàu	21	-37	-17	85	-27	25	-53	108	-73
	Côn Đảo	23	-36	-26	84	-19	20	-50	102	-66
TPHCM	Cần Giờ	22	-33	-20	91	-31	32	-61	118	-81
Tiền Giang	Gò Công Tây	27	-36	-17	90	-29	33	-60	120	-81
Bến Tre	Ba Tri	30	-34	-17	93	-28	35	-60	123	-82
Trà Vinh	Duyên Hải	24	-29	-29	101	-34	38	-68	128	-88
Sóc Trăng	Tân Phú	17	-16	-45	112	-38	45	-80	133	-89
Bạc Liêu	TP. Bạc Liêu	9	0	-67	116	-30	45	-80	122	-69
Cà Mau	Năm Căn	16	-2	-62	94	-10	28	-59	94	-37
	Trần Văn Thời	39	-23	-12	28	21	7	-12	41	-3
Kiên Giang	Rạch Giá	45	-15	-1	2	27	11	2	18	9
	Phú Quốc	18	5	-3	5	20	16	5	14	14

Vùng Biển	Độ cao sóng biển dự báo trong 48 giờ		
	Độ cao sóng lớn nhất (m)	Hướng thịnh hành	Ghi chú
Bắc vịnh Bắc Bộ	0.3 - 2.3	Đông Bắc, Bắc	Cảnh báo
Nam vịnh Bắc Bộ	1.1 - 2.8	Đông Bắc	Cảnh báo
Quảng Trị đến Quảng Ngãi	1.1 - 2.3	Đông Bắc	Cảnh báo
Bình Định đến Ninh Thuận	1.0 - 1.5	Đông Bắc, Đông	
Bình Thuận đến Cà Mau	0.3 - 1.1	Đông Bắc	
Cà Mau đến Kiên Giang	0.3 - 0.6	Đông Bắc, Bắc, Tây Bắc	
Quần đảo Hoàng Sa	1.6 - 1.8	Đông Bắc	
Quần đảo Trường Sa	0.8 - 1.2	Đông	
Bắc Biển Đông	1.1 - 3.1	Đông Bắc	Cảnh báo
Giữa Biển Đông	0.9 - 1.7	Đông Bắc, Bắc	
Nam Biển Đông	0.5 - 1.2	Đông, Đông Bắc	

Tin phát lúc: 13 giờ 00

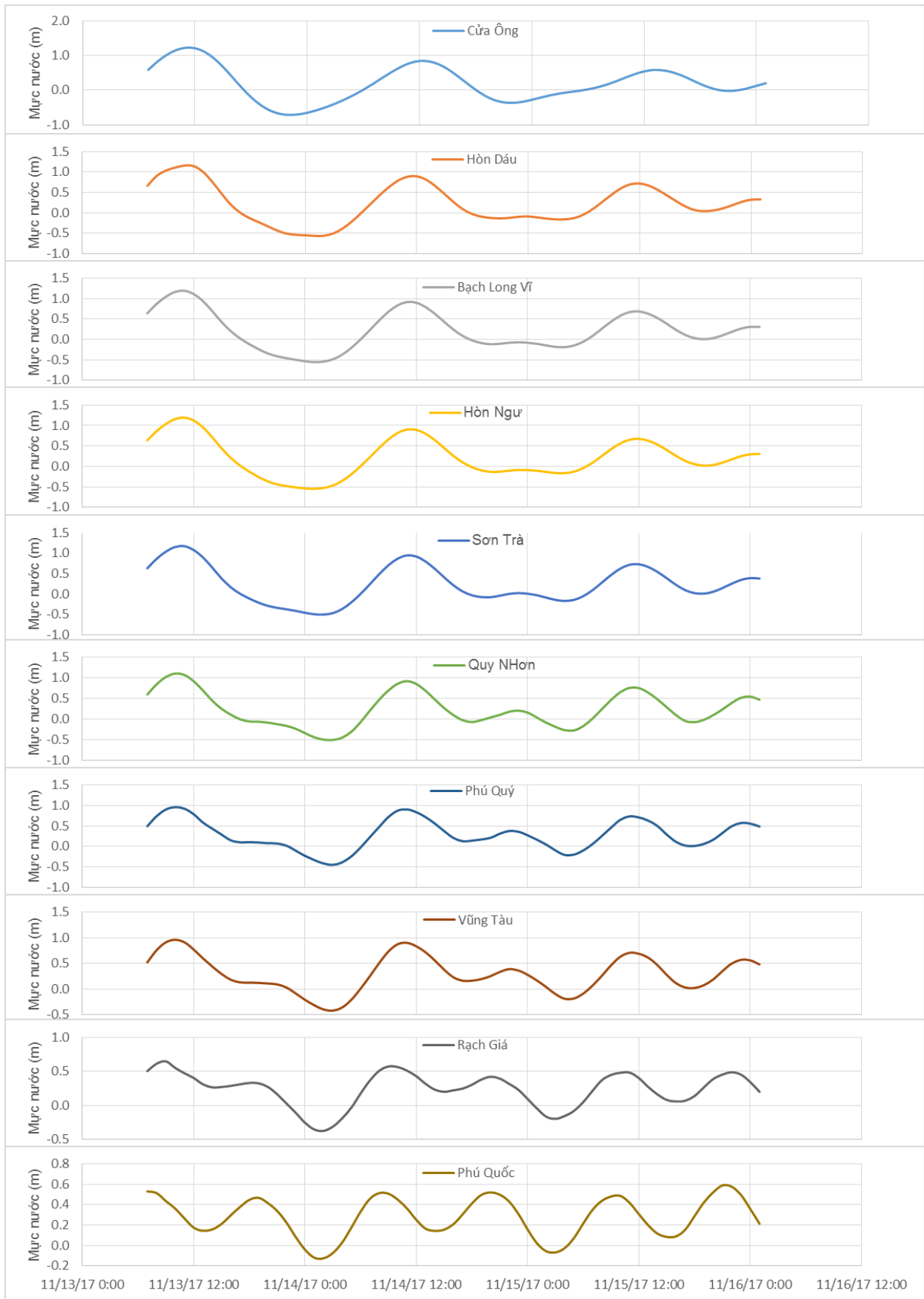
Thời điểm phát tin dự báo tiếp theo: 13 giờ 00 ngày 14/11/2017

Người xây dựng bản tin: Nguyễn Hồng Hạnh, Nguyễn Thị Lan, Lê Đức Quyền

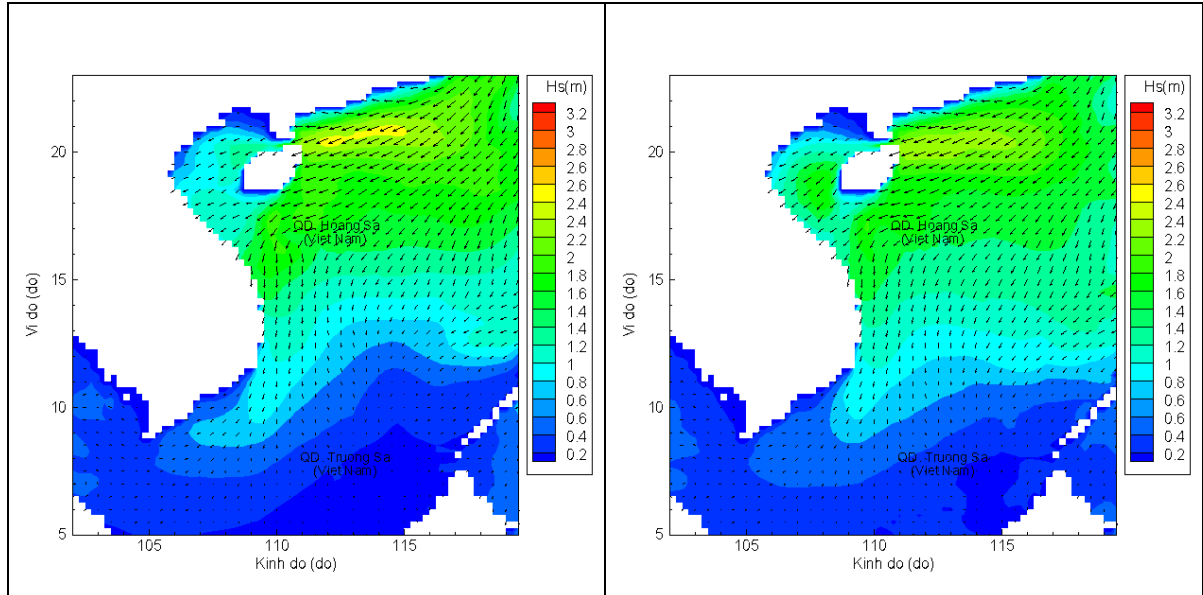
Người soát bản tin : Nguyễn Thị Thanh

Biến trình mực nước tổng cộng tại 10 trạm Hải văn

(Cửa Ông, Hòn Dấu, Bạch Long Vĩ, Hòn Ngự, Sơn Trà, Quy Nhơn, Phú Quý, Vũng Tàu, Rạch Giá, Phú Quốc)

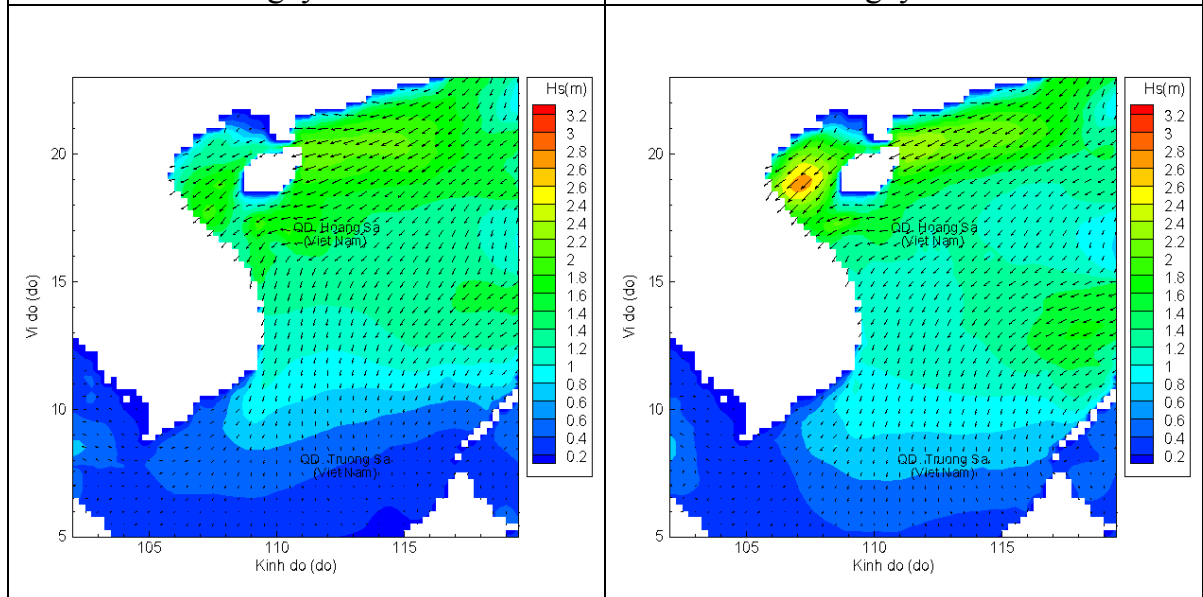


Phân bố độ cao sóng ven bờ và ngoài khơi biển Việt Nam



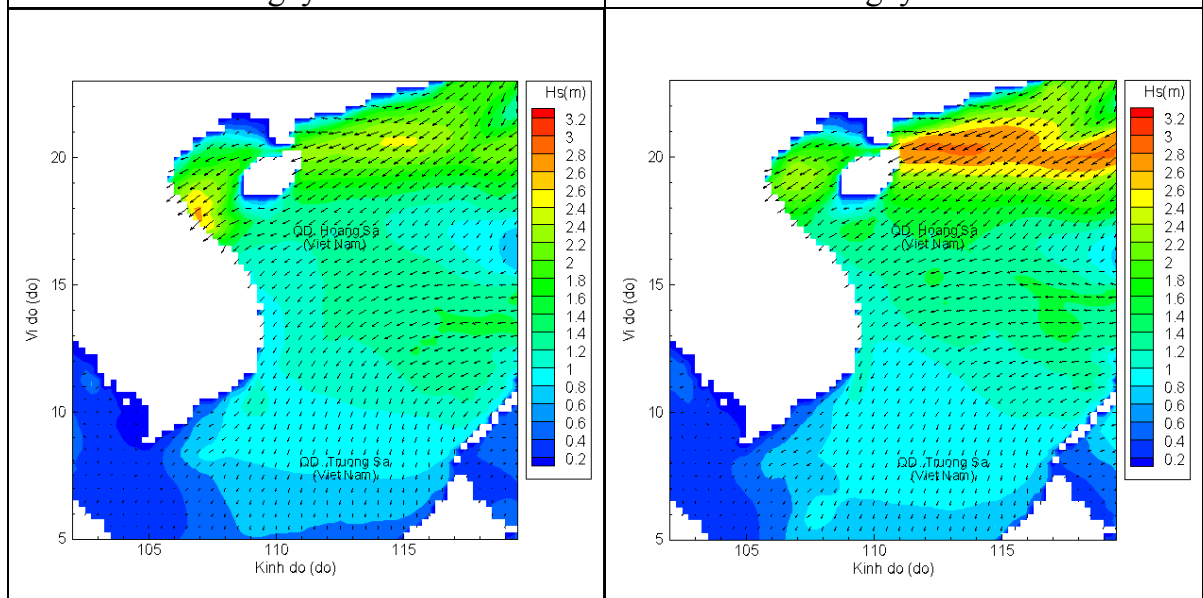
Lúc 13h ngày 13/11/2017

Lúc 19h ngày 13/11/2017



Lúc 01h ngày 14/11/2017

Lúc 13h ngày 14/11/2017



Lúc 01h ngày 15/11/2017

Lúc 13h ngày 15/11/2017