

**BẢN TIN DỰ BÁO NƯỚC DÂNG VÀ SÓNG TRONG BÃO SỐ 13**

(Lúc 01 giờ 12/11/2017 – 18Z ngày 11/11/2017)

Bảng giá trị nước dâng trong bão lớn nhất tại một số điểm ven biển

Tỉnh	Địa danh	NDDB lớn nhất		
		Giá trị (cm)	Giờ	Ngày / tháng
Thái Bình	Thái Thụy	22	6	14/11
Nam Định	Hải Hậu	22	7	14/11
Ninh Bình	Kim Sơn	24	19	13/11
Thanh Hóa	Quảng Xương	24	19	13/11
Nghệ An	Diễn Châu	26	22	13/11
	Hòn Ngư	24	22	13/11
Hà Tĩnh	Thạch Hà	23	21	13/11
Quảng Bình	Quảng Trạch	22	20	13/11
	Quảng Ninh	23	19	13/11
Quảng Trị	Gio Linh	23	18	13/11
	Cồn Cỏ	21	18	13/11
Thừa Thiên Huế	Hương Trà	24	18	13/11
	Phú Lộc	24	18	13/11
TP. Đà Nẵng	Liên Chiểu	22	17	13/11
	Sơn Trà	22	17	13/11
	Ngũ Hành Sơn	22	18	13/11
	Hoàng Sa	8	17	13/11
Quảng Nam	Thăng Bình	22	20	13/11
	Tam Kỳ	22	20	13/11
	Cù Lao Chàm	20	20	13/11
Quảng Ngãi	TP. Quảng Ngãi	20	17	13/11
	Lý Sơn	18	17	13/11
Bình Định	Phú Mỹ	18	17	13/11
	Quy Nhơn	13	19	13/11
Phú Yên	Tp. Tuy Hòa	7	18	13/11

Vùng Biển	Độ cao sóng biển dự báo trong 48 giờ		
	Độ cao sóng (m)	Hướng thịnh hành	Ghi chú
<b>Khu vực ven bờ</b>			
Bắc vịnh Bắc Bộ	0.3 - 0.9	Bắc, Đông Bắc	
Nam vịnh Bắc Bộ	0.6 - 1.6	Đông Bắc, Bắc	
Quảng Trị đến Quảng Ngãi	1.4 - 2.3	Đông Bắc, Bắc	Cảnh báo
Bình Định đến Ninh Thuận	1.1 - 1.8	Đông Bắc, Đông	
Bình Thuận đến Cà Mau	0.3 - 1.2	Đông Bắc, Bắc	
Cà Mau đến Kiên Giang	0.3 - 0.6	Bắc, Tây Bắc	
<b>Khu vực ngoài khơi</b>			
Quần đảo Hoàng Sa	1.6 - 2.2	Đông Bắc	Cảnh báo
Quần đảo Trường Sa	0.8 - 1.6	Đông	
Bắc Biển Đông	0.9 - 3.0	Đông Bắc	Cảnh báo
Giữa Biển Đông	0.9 - 1.8	Đông, Đông Bắc	
Nam Biển Đông	0.5 - 1.4	Đông, Đông Bắc	

**Tin phát lúc: 01 giờ 00**

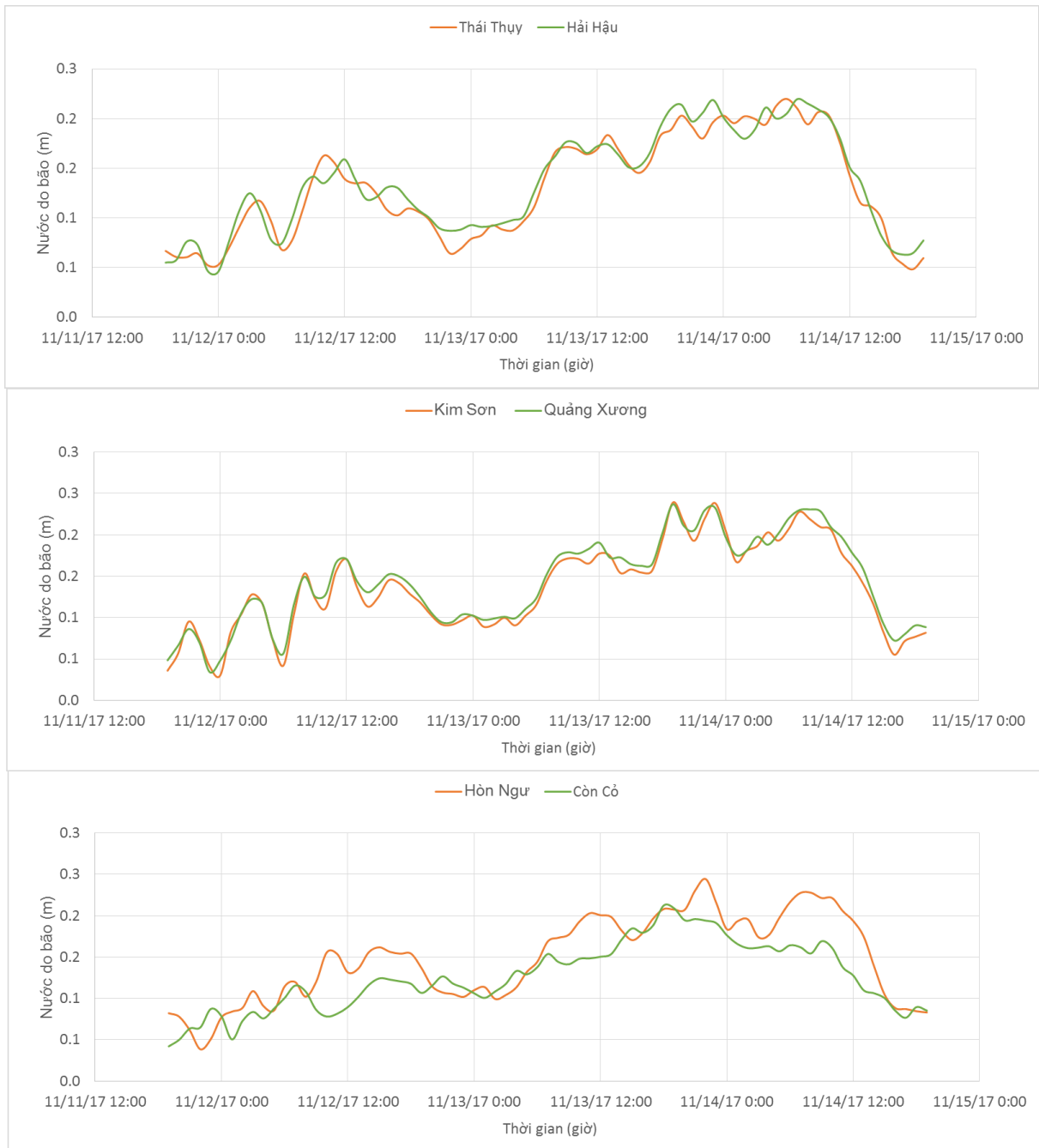
Thời điểm phát tin dự báo tiếp theo: 07 giờ 00 ngày 12/11/2017

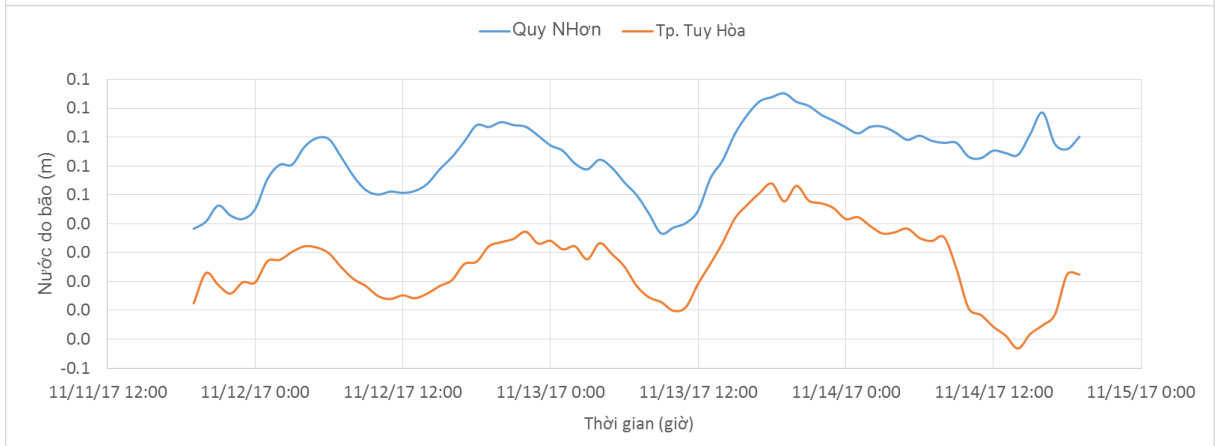
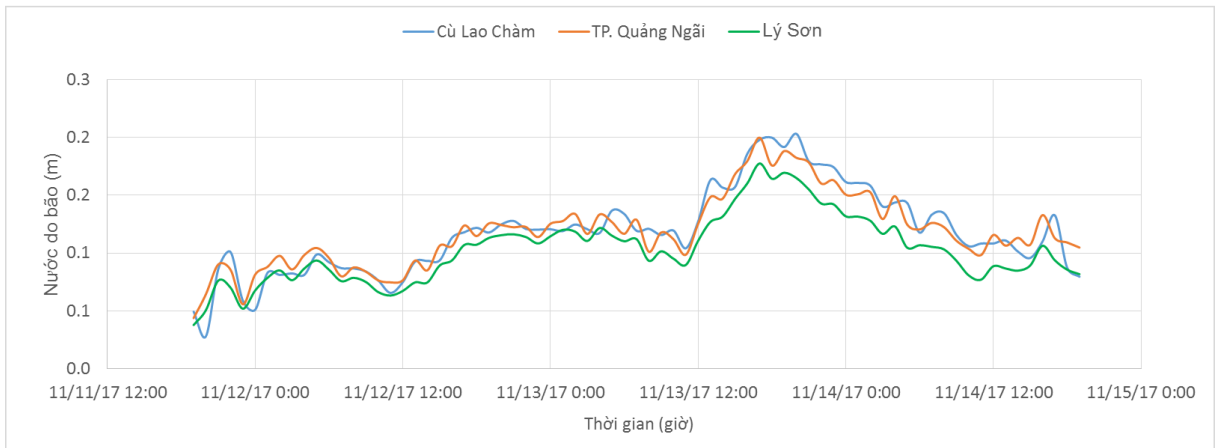
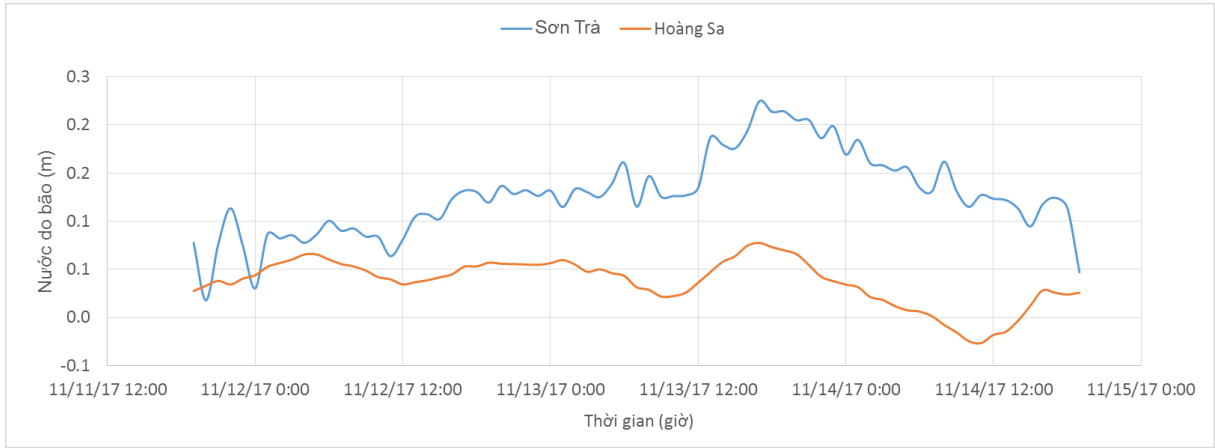
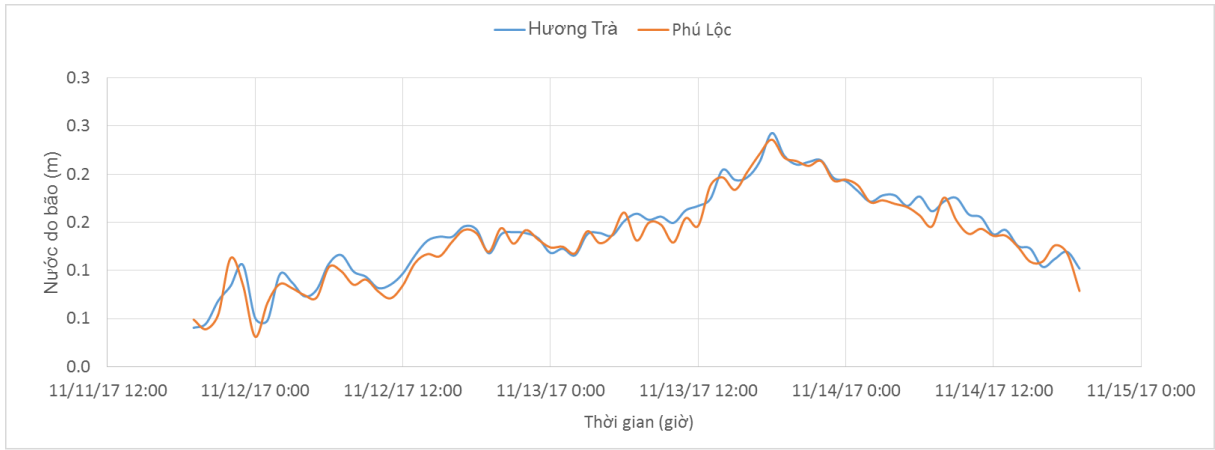
Người xây dựng bản tin: Nguyễn Thị Phương, Đặng Linh Chi, Dương Hồng Nhung

Người soát bản tin : Nguyễn Thị Thanh

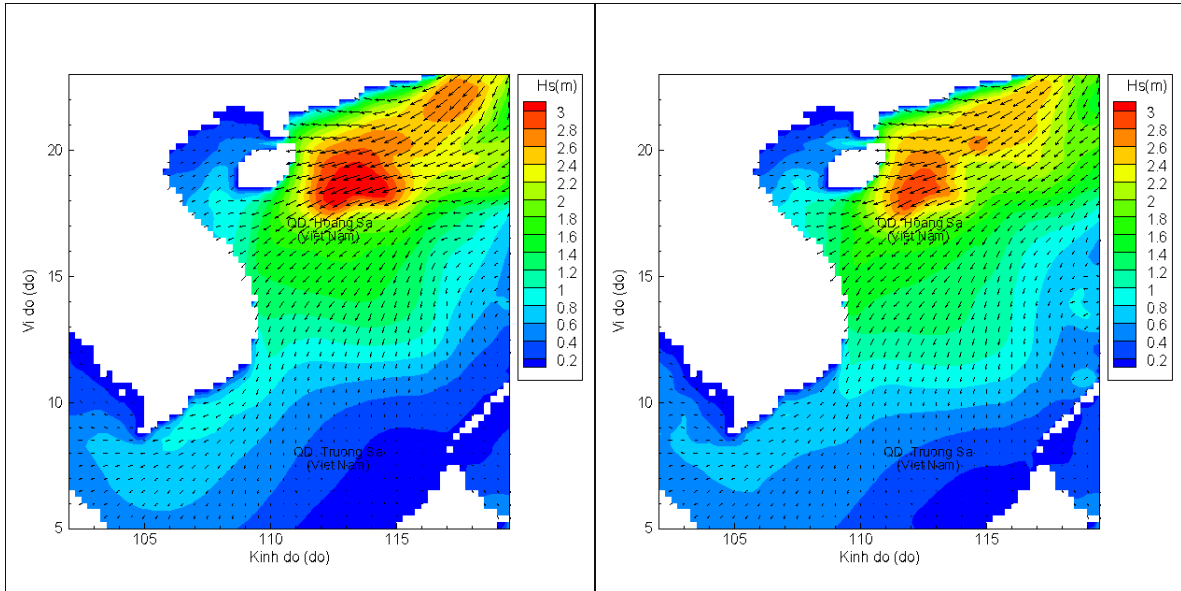
Thông tin hình ảnh trực tuyến: [http://222.254.32.12/ttbien/2017-11-11-18/anim\\_zeta.gif](http://222.254.32.12/ttbien/2017-11-11-18/anim_zeta.gif)

## Biến trình nước dâng do bão tại các vị trí ảnh hưởng của bão



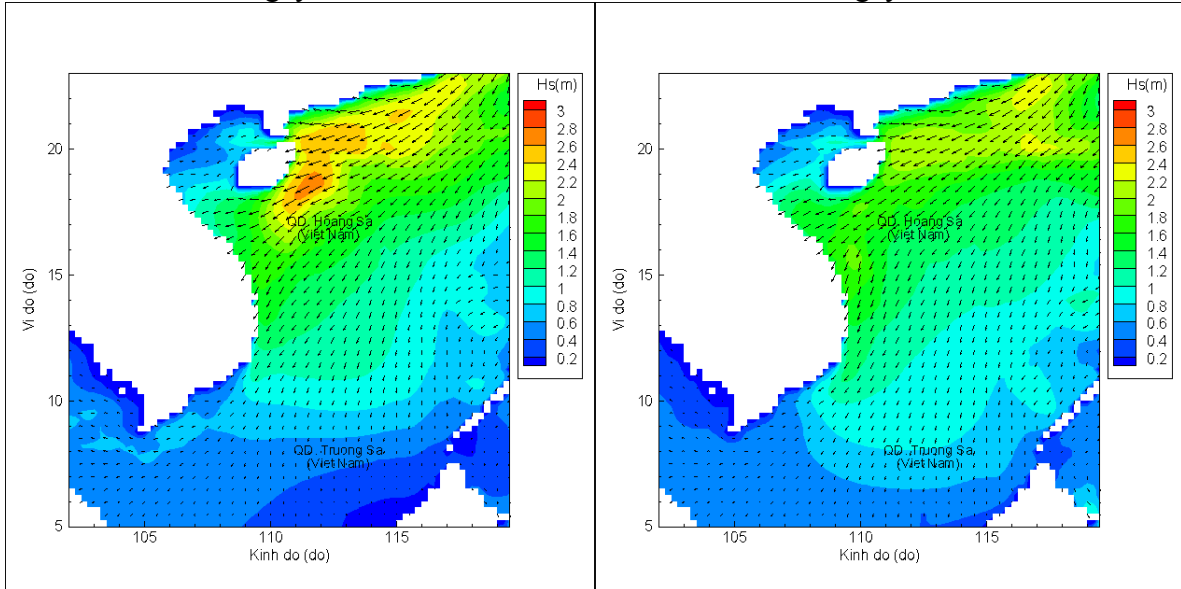


## Phân bố độ cao sóng ven bờ và ngoài khơi biển Việt Nam



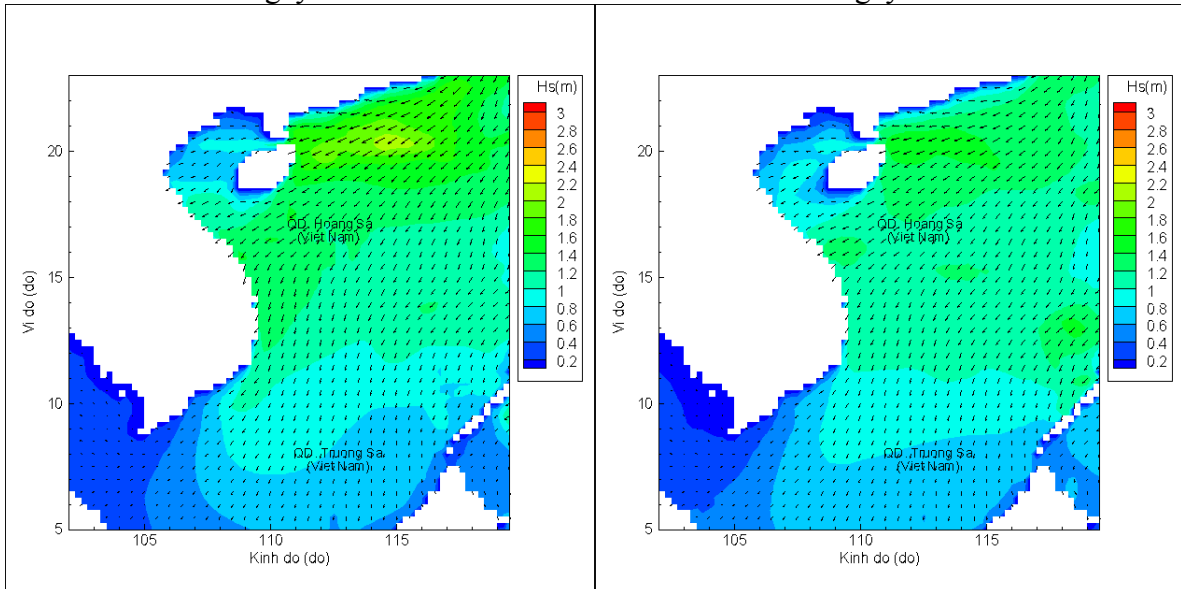
Lúc 01h ngày 12/11/2017

Lúc 07h ngày 12/11/2017



Lúc 13h ngày 12/11/2017

Lúc 01h ngày 13/11/2017



Lúc 13h ngày 13/11/2017

Lúc 01h ngày 14/11/2017