

BẢN TIN DỰ BÁO NƯỚC DÂNG VÀ SÓNG TRONG BÃO SỐ 13

(Lúc 13 giờ 11/11/2017 – 06Z ngày 11/11/2017)

Bảng giá trị nước dâng trong bão lớn nhất tại một số điểm ven biển

Tỉnh	Địa danh	NDDB lớn nhất		
		Giá trị (cm)	Giờ	Ngày / tháng
Thái Bình	Thái Thụy	22	17	12/11
Nam Định	Hải Hậu	22	17	12/11
Ninh Bình	Kim Sơn	24	18	12/11
Thanh Hóa	Quảng Xương	24	17	12/11
Nghệ An	Diễn Châu	26	20	12/11
	Hòn Ngư	24	16	12/11
Hà Tĩnh	Thạch Hà	24	19	12/11
Quảng Bình	Quảng Trạch	23	18	12/11
	Quảng Ninh	21	17	12/11
Quảng Trị	Gio Linh	21	16	12/11
	Cồn Cỏ	18	16	12/11
Thừa Thiên Huế	Hương Trà	20	16	12/11
	Phú Lộc	20	0	13/11
TP. Đà Nẵng	Liên Chiểu	21	0	13/11
	Sơn Trà	21	0	13/11
	Ngũ Hành Sơn	20	23	12/11
	Hoàng Sa	8	23	12/11
Quảng Nam	Thăng Bình	21	23	12/11
	Tam Kỳ	20	23	12/11
	Cù Lao Chàm	19	23	12/11
Quảng Ngãi	TP. Quảng Ngãi	19	10	13/11
	Lý Sơn	17	10	13/11
Bình Định	Phú Mỹ	18	10	13/11
	Quy Nhơn	14	13	13/11
Phú Yên	Tp. Tuy Hòa	5	9	13/11

Vùng Biển	Độ cao sóng biển dự báo trong 48 giờ		
	Độ cao sóng (m)	Hướng thịnh hành	Ghi chú
Khu vực ven bờ			
Bắc vịnh Bắc Bộ	0.3 - 1.0	Bắc, Đông Bắc	
Nam vịnh Bắc Bộ	0.5 - 1.4	Bắc, Đông Bắc	
Quảng Trị đến Quảng Ngãi	1.4 - 2.3	Đông Bắc, Bắc	Cảnh báo
Bình Định đến Ninh Thuận	1.3 - 1.8	Đông Bắc, Đông	
Bình Thuận đến Cà Mau	0.3 - 1.3	Đông Bắc, Bắc	
Cà Mau đến Kiên Giang	0.3 - 0.8	Bắc, Tây Bắc	
Khu vực ngoài khơi			
Quần đảo Hoàng Sa	1.9 - 2.6	Đông Bắc	Cảnh báo
Quần đảo Trường Sa	0.9 - 1.4	Đông	
Bắc Biển Đông	0.9 - 4.4	Đông	Cảnh báo
Giữa Biển Đông	0.7 - 1.8	Đông, Đông Bắc	
Nam Biển Đông	0.5 - 1.2	Đông, Đông Bắc	

Tin phát lúc: 13 giờ 00

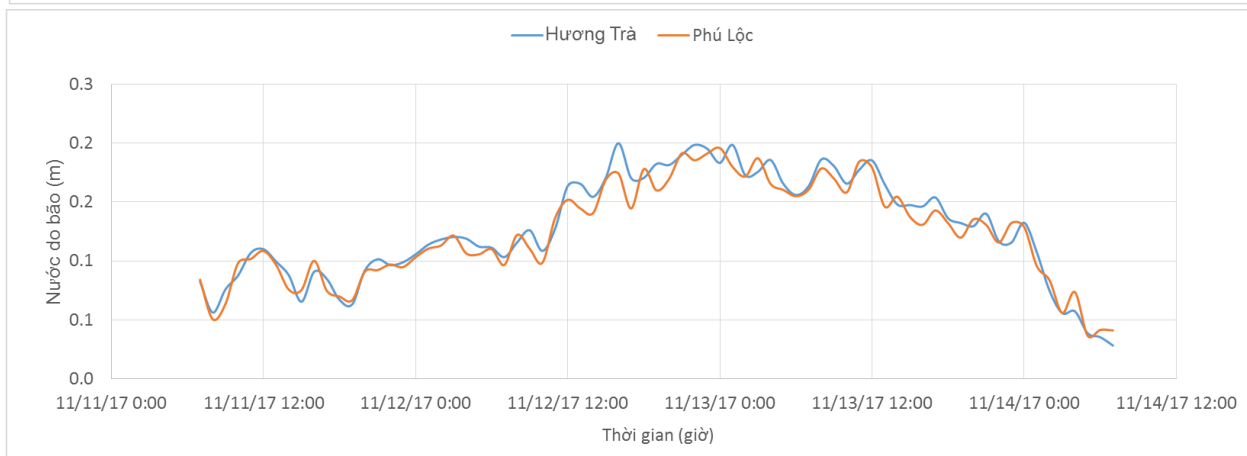
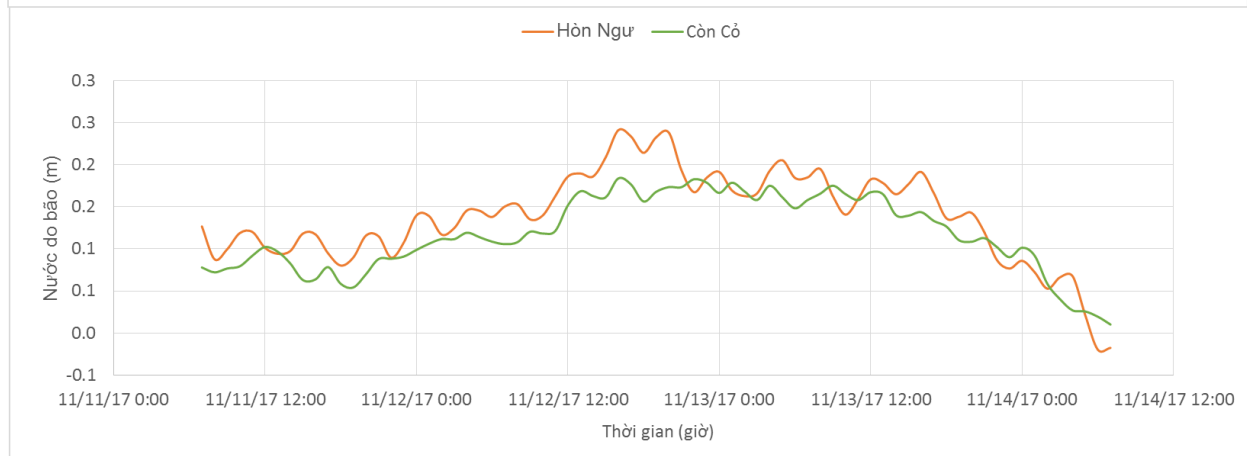
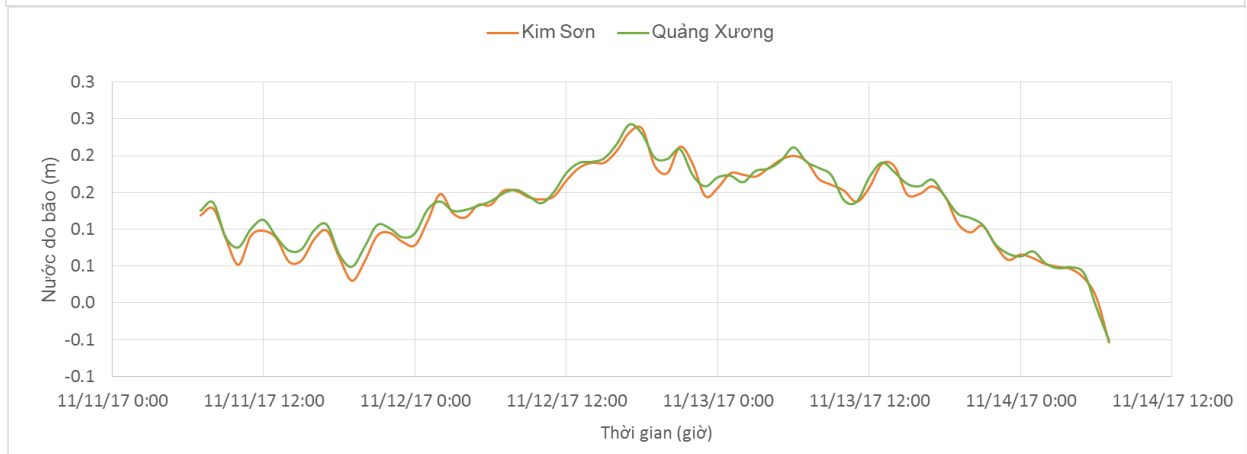
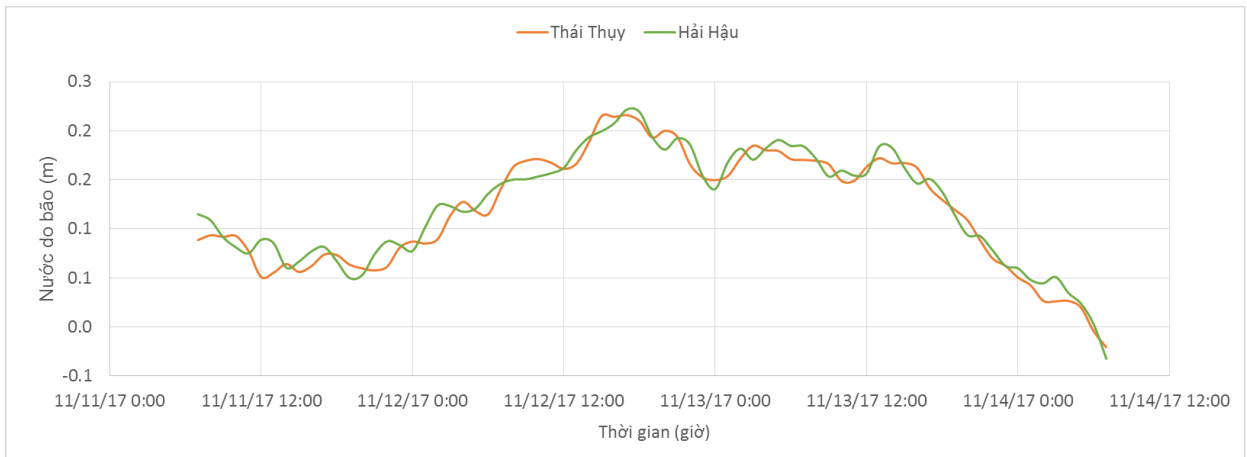
Thời điểm phát tin dự báo tiếp theo: 19 giờ 00 ngày 11/11/2017

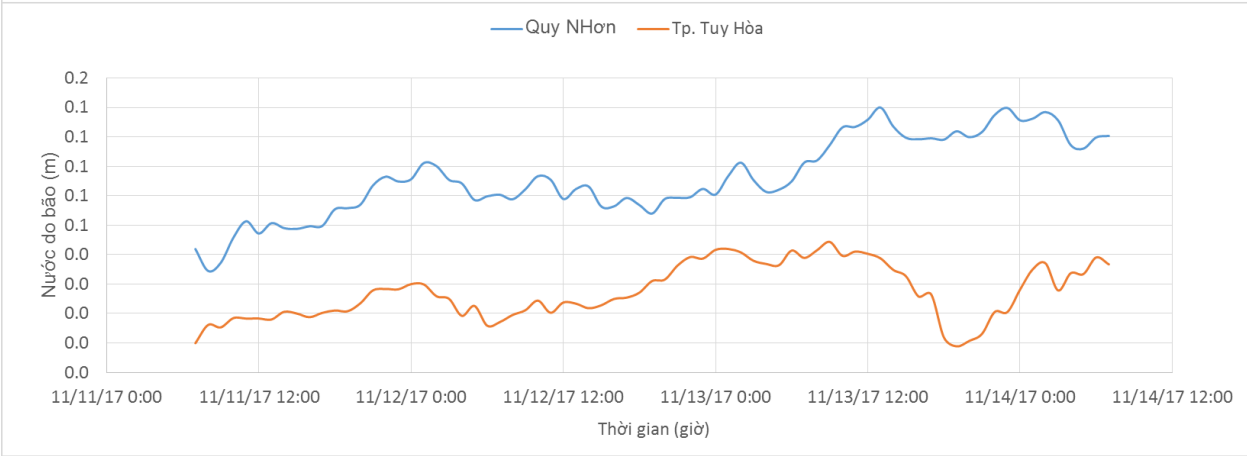
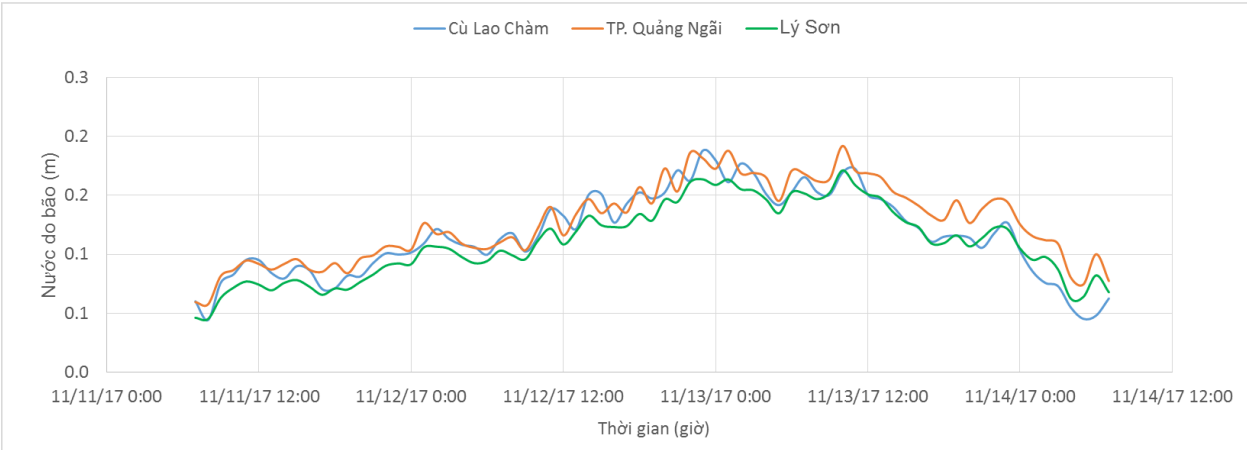
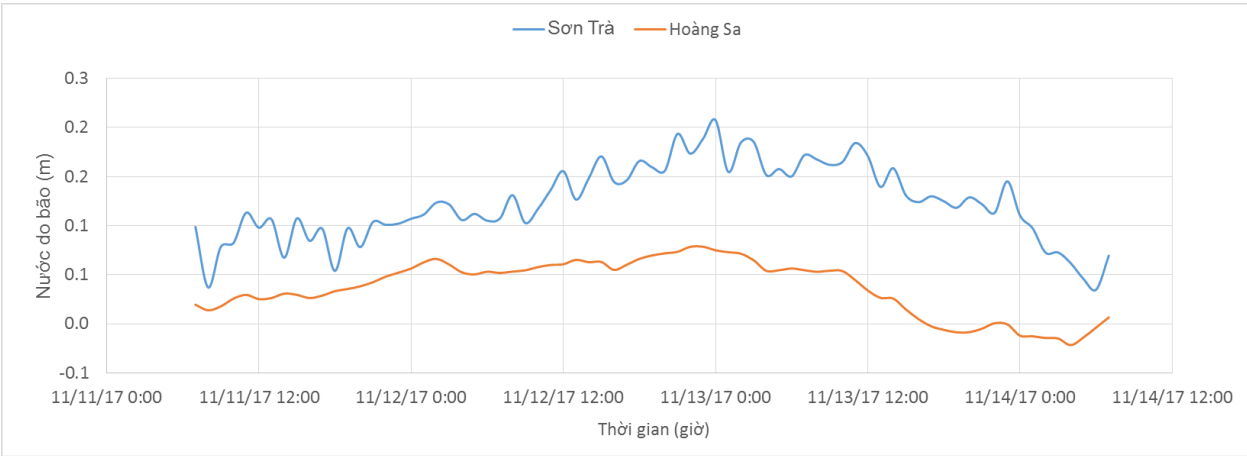
Người xây dựng bản tin: Nguyễn Hồng Hạnh, Nguyễn Thị Lan

Người soát bản tin : Nguyễn Thị Thanh

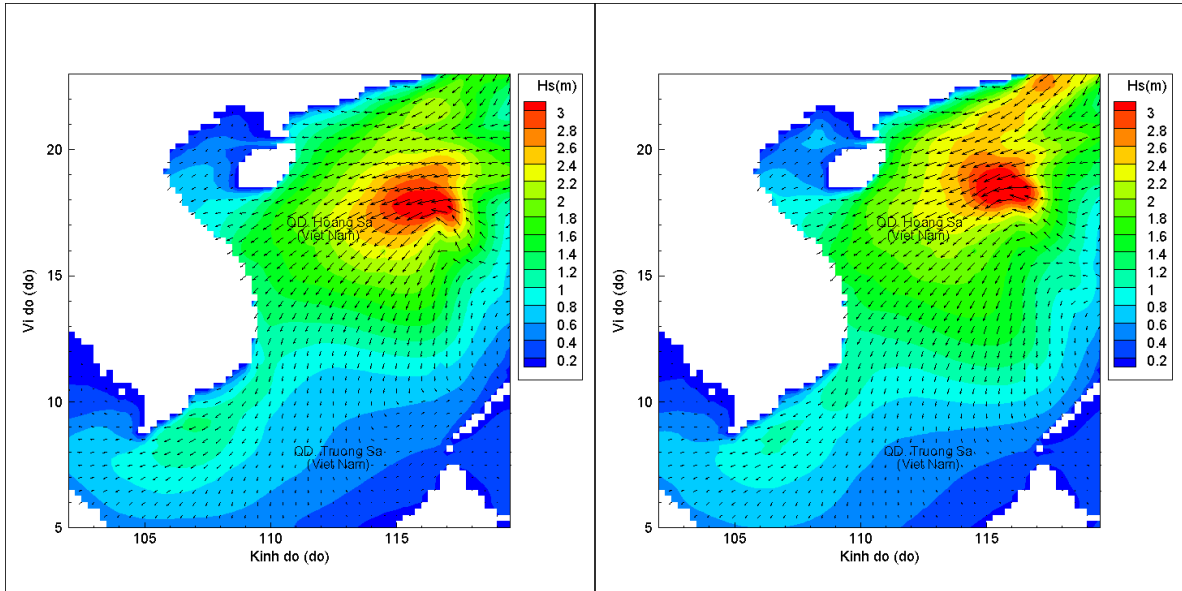
Thông tin hình ảnh trực tuyến: http://222.254.32.12/ttbien/2017-11-11-06/anim_zeta.gif

Biến trình nước dâng do bão tại các vị trí ảnh hưởng của bão



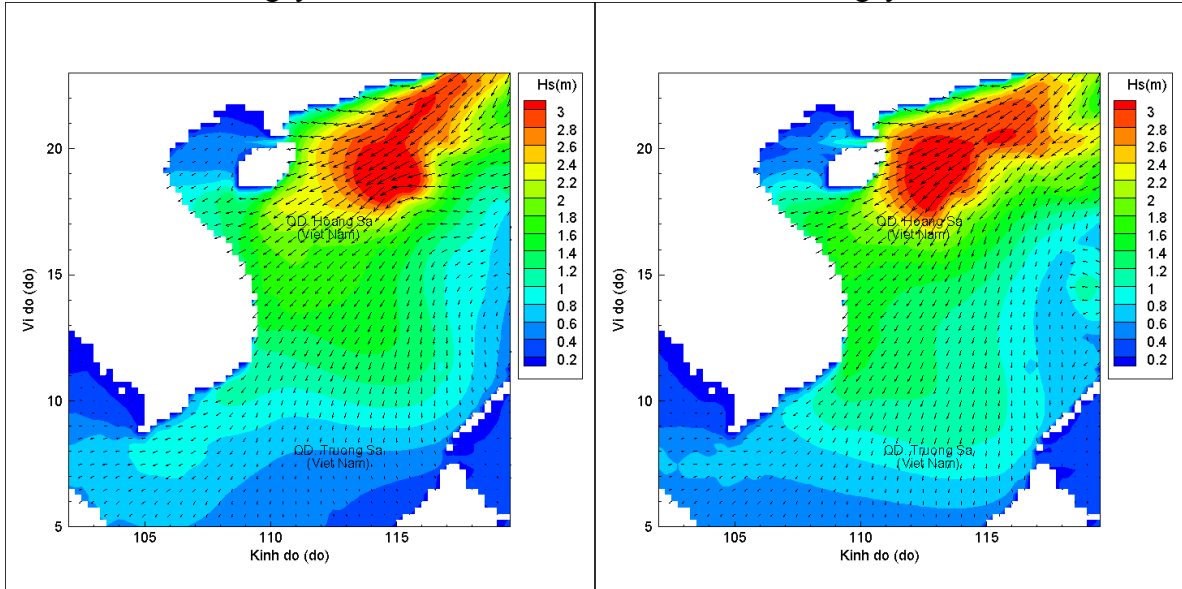


Phân bố độ cao sóng ven bờ và ngoài khơi biển Việt Nam



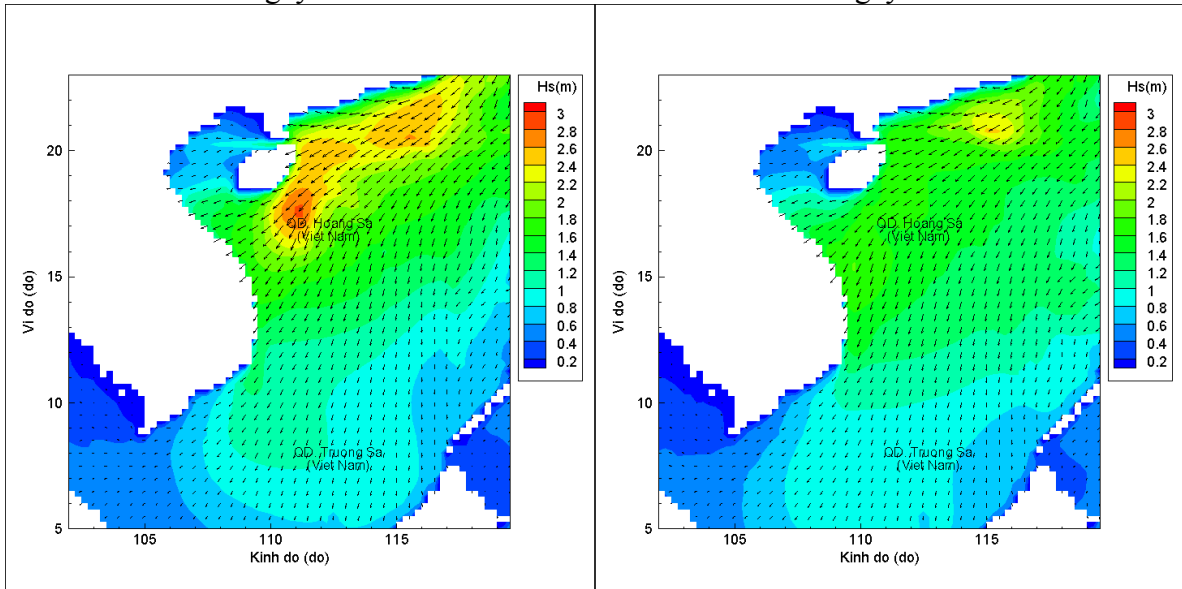
Lúc 13h ngày 11/11/2017

Lúc 19h ngày 11/11/2017



Lúc 01h ngày 12/11/2017

Lúc 13h ngày 12/11/2017



Lúc 01h ngày 13/11/2017

Lúc 13h ngày 13/11/2017