

**BẢN TIN DỰ BÁO NƯỚC DÂNG VÀ SÓNG TRONG BÃO SỐ 13**

(Lúc 07 giờ 11/11/2017 – 00Z ngày 11/11/2017)

Bảng giá trị nước dâng trong bão lớn nhất tại một số điểm ven biển

Tỉnh	Địa danh	NDDB lớn nhất		
		Giá trị (cm)	Giờ	Ngày / tháng
Thái Bình	Thái Thụy	22	16	12/11
Nam Định	Hải Hậu	23	18	12/11
Ninh Bình	Kim Sơn	21	18	12/11
Thanh Hóa	Quảng Xương	28	18	12/11
Nghệ An	Diễn Châu	29	20	12/11
	Hòn Ngư	28	20	12/11
Hà Tĩnh	Thạch Hà	27	21	12/11
Quảng Bình	Quảng Trạch	25	21	12/11
	Quảng Ninh	24	21	12/11
Quảng Trị	Gio Linh	24	0	13/11
	Cồn Cỏ	22	0	13/11
Thừa Thiên Huế	Hương Trà	25	0	13/11
	Phú Lộc	24	0	13/11
TP. Đà Nẵng	Liên Chiểu	23	23	12/11
	Sơn Trà	23	23	12/11
	Ngũ Hành Sơn	22	23	12/11
	Hoàng Sa	8	10	12/11
Quảng Nam	Thăng Bình	22	23	12/11
	Tam Kỳ	22	23	12/11
	Cù Lao Chàm	21	23	12/11
Quảng Ngãi	TP. Quảng Ngãi	20	23	12/11
	Lý Sơn	19	23	12/11
Bình Định	Phú Mỹ	19	0	13/11
	Quy Nhơn	14	1	13/11
Phú Yên	Tp. Tuy Hòa	7	0	13/11

Vùng Biển	Độ cao sóng biển dự báo trong 48 giờ		
	Độ cao sóng lớn nhất (m)	Hướng thịnh hành	Ghi chú
Bắc vịnh Bắc Bộ	0.8 - 2.1	Đông Bắc	Cảnh báo
Nam vịnh Bắc Bộ	1.1 - 2.3	Bắc,Đông Bắc	Cảnh báo
Quảng Trị đến Quảng Ngãi	1.5 - 2.3	Đông Bắc	Cảnh báo
Bình Định đến Ninh Thuận	1.3 - 1.8	Đông Bắc	
Bình Thuận đến Cà Mau	0.2 - 1.4	Đông Bắc	
Cà Mau đến Kiên Giang	0.3 - 1.2	Bắc	
Quần đảo Hoàng Sa	2.1 - 2.9	Đông Bắc	Cảnh báo
Quần đảo Trường Sa	1.0 - 2.3	Đông	Cảnh báo
Bắc Biển Đông	1.1 - 5.4	Đông	Cảnh báo
Giữa Biển Đông	0.9 - 2.4	Đông Bắc	Cảnh báo
Nam Biển Đông	0.7 - 1.8	Đông,Đông Bắc	

**Tin phát lúc: 07 giờ 00**

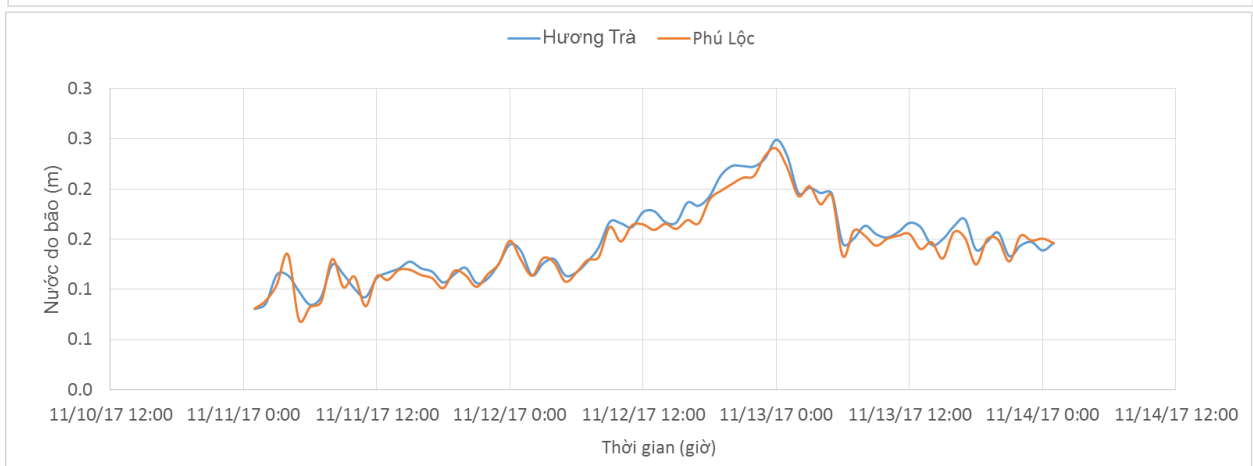
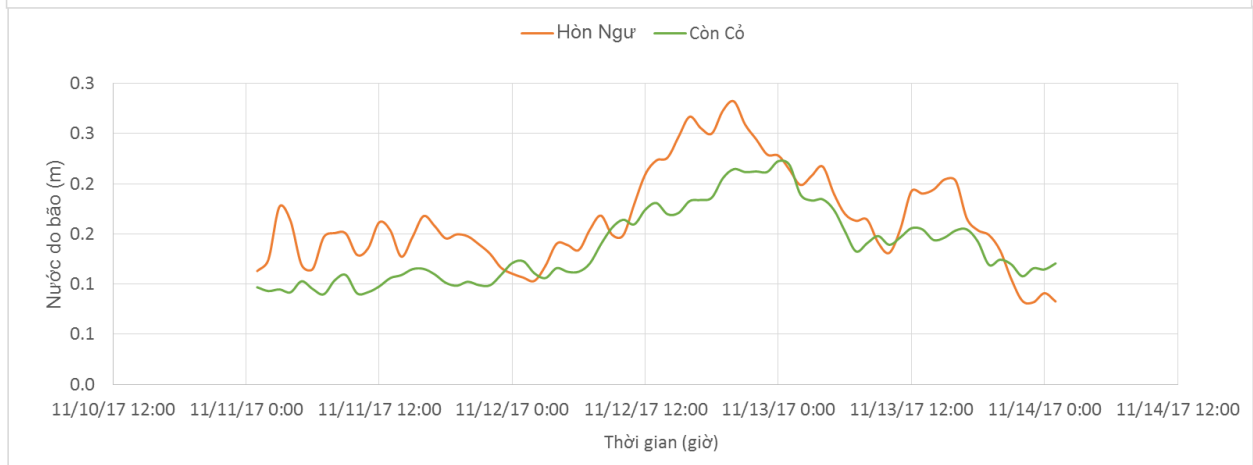
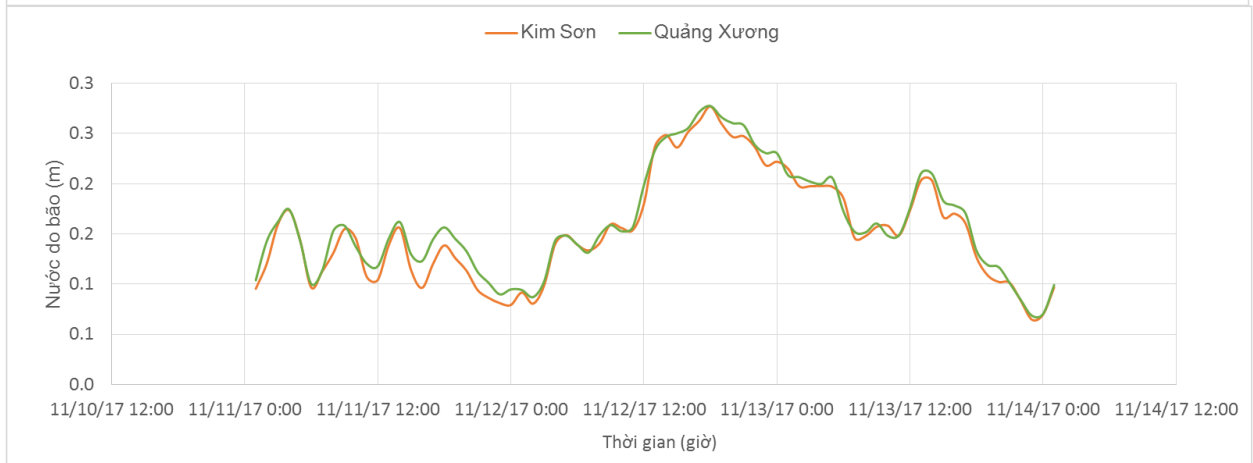
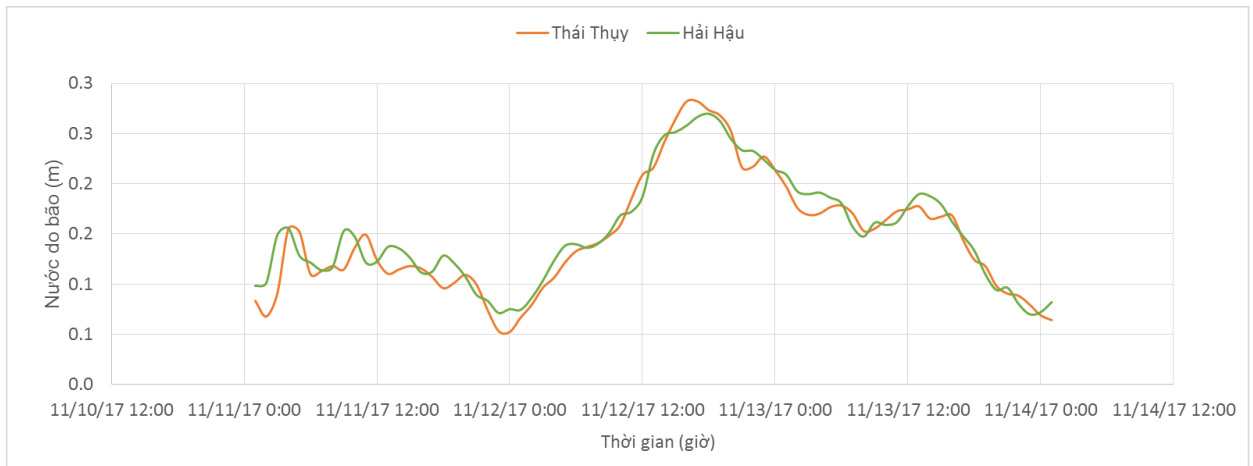
Thời điểm phát tin dự báo tiếp theo: 13 giờ 00 ngày 11/11/2017

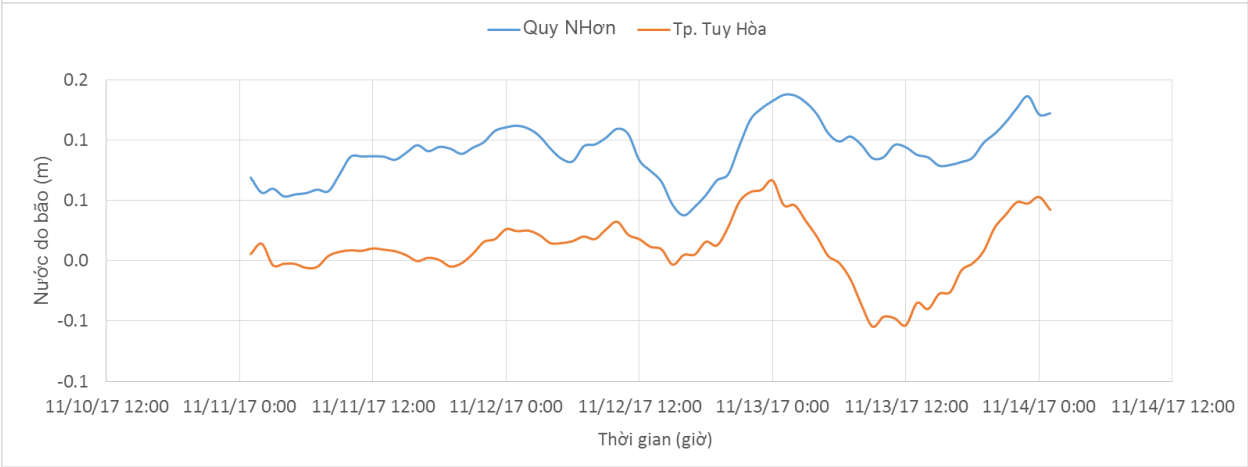
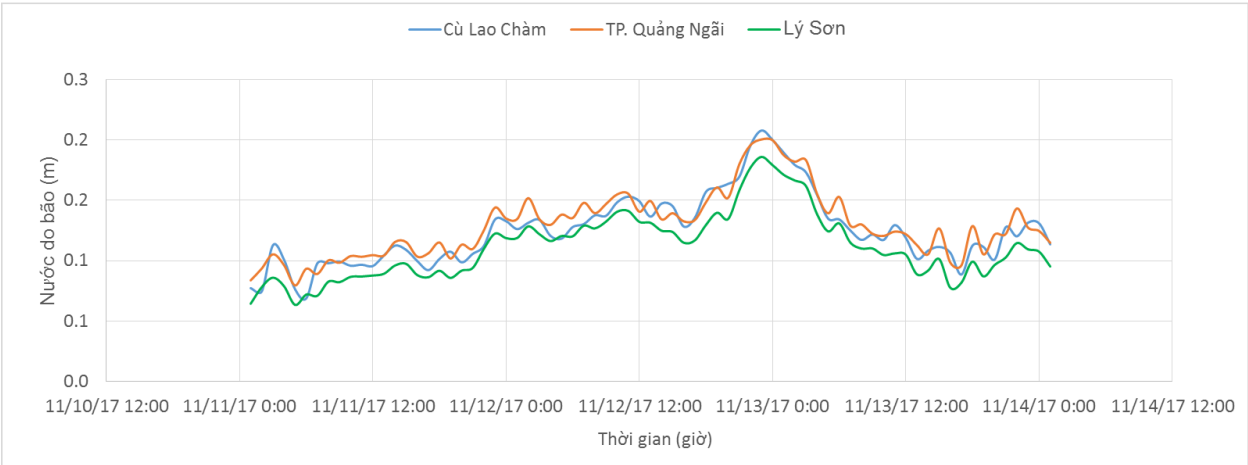
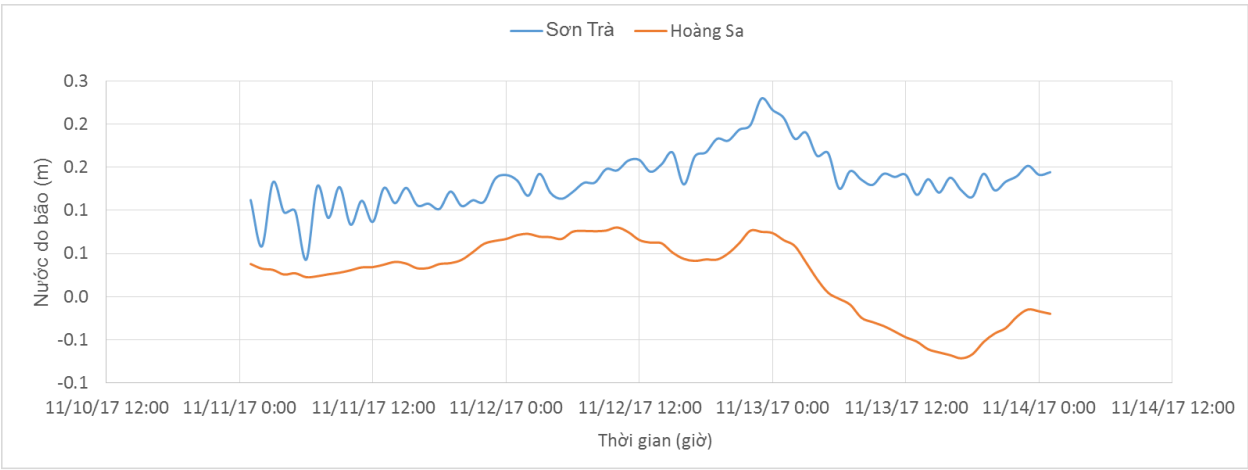
Người xây dựng bản tin: Khương Văn Hải, Lê Đức Quyền

Người soát bản tin : Lê Quốc Huy

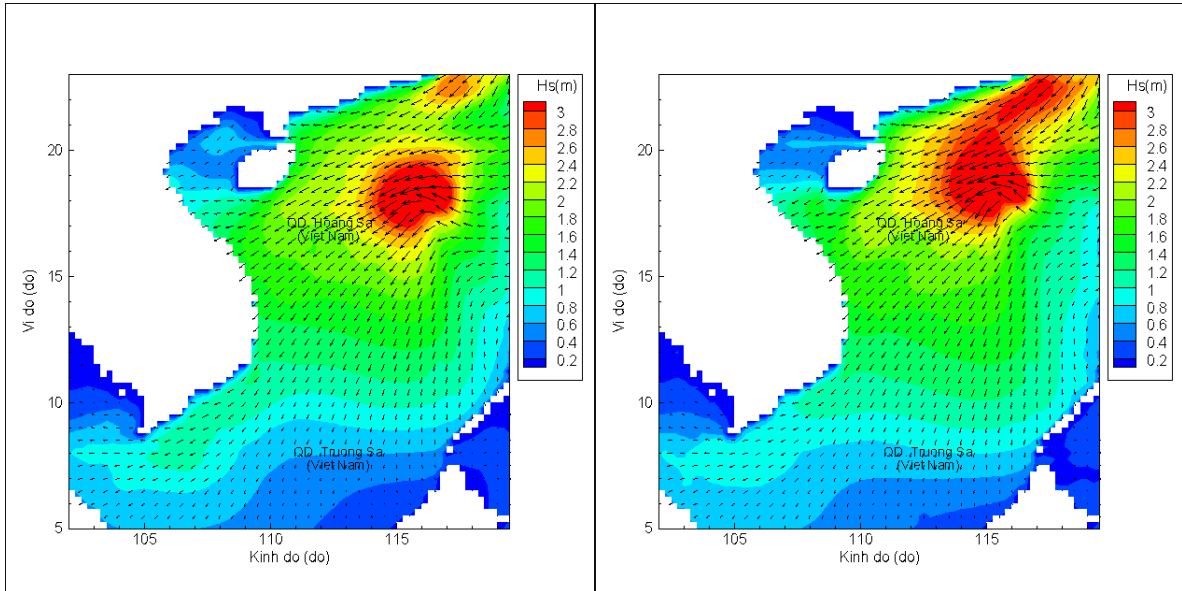
Thông tin hình ảnh trực tuyến: [http://222.254.32.12/ttbien/2017-11-11-00/anim\\_zeta.gif](http://222.254.32.12/ttbien/2017-11-11-00/anim_zeta.gif)

## Biến trình nước dâng do bão tại các vị trí ảnh hưởng của bão



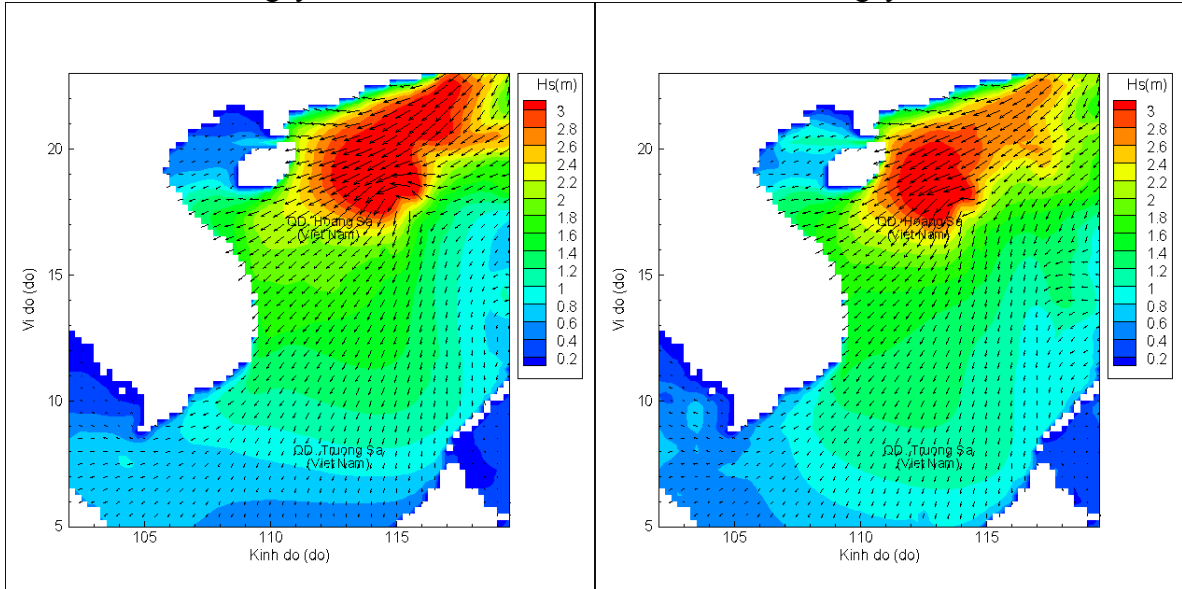


# Phân bố độ cao sóng ven bờ và ngoài khơi biển Việt Nam



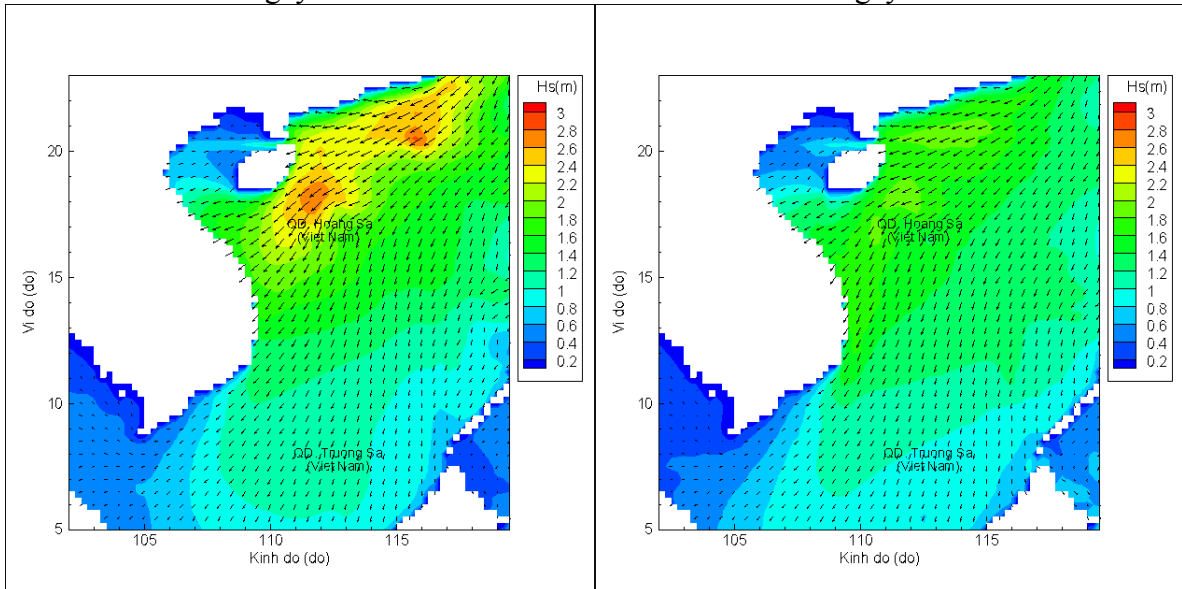
Lúc 07h ngày 11/11/2017

Lúc 13h ngày 11/11/2017



Lúc 19h ngày 11/11/2017

Lúc 07h ngày 12/11/2017



Lúc 19h ngày 12/11/2017

Lúc 07h ngày 13/11/2017