

**BẢN TIN DỰ BÁO NƯỚC DÂNG VÀ SÓNG TRONG ATNĐ**

(Lúc 19 giờ 10/11/2017 – 12Z ngày 10/11/2017)

Bảng giá trị nước dâng trong bão lớn nhất tại một số điểm ven biển

Tỉnh	Địa danh	NDDB lớn nhất		
		Giá trị (cm)	Giờ	Ngày / tháng
Thái Bình	Thái Thụy	20	10	12/11
Nam Định	Hải Hậu	18	8	12/11
Ninh Bình	Kim Sơn	18	8	13/11
Thanh Hóa	Quảng Xương	19	8	13/11
Nghệ An	Diễn Châu	20	14	12/11
	Hòn Ngư	20	10	13/11
Hà Tĩnh	Thạch Hà	19	10	13/11
Quảng Bình	Quảng Trạch	18	12	13/11
	Quảng Ninh	18	19	13/11
Quảng Trị	Gio Linh	19	19	13/11
	Cồn Cỏ	17	19	13/11
Thừa Thiên Huế	Hương Trà	20	19	13/11
	Phú Lộc	19	18	13/11
TP. Đà Nẵng	Liên Chiểu	18	19	13/11
	Sơn Trà	18	19	13/11
	Ngũ Hành Sơn	19	18	13/11
	Hoàng Sa	11	17	13/11
Quảng Nam	Thăng Bình	19	18	13/11
	Tam Kỳ	19	18	13/11
	Cù Lao Chàm	17	18	13/11
Quảng Ngãi	TP. Quảng Ngãi	15	16	13/11
	Lý Sơn	14	18	13/11
Bình Định	Phú Mỹ	13	18	12/11
	Quy Nhơn	11	21	12/11
Phú Yên	Tp. Tuy Hòa	6	20	12/11

Vùng Biển	Độ cao sóng biển dự báo trong 48 giờ		
	Độ cao sóng lớn nhất (m)	Hướng thịnh hành	Ghi chú
Bắc vịnh Bắc Bộ	0.3 - 1.4	Bắc, Đông Bắc	
Nam vịnh Bắc Bộ	0.8 - 1.8	Bắc, Đông Bắc	Cảnh báo
Quảng Trị đến Quảng Ngãi	1.5 - 2.3	Bắc, Đông Bắc	Cảnh báo
Bình Định đến Ninh Thuận	1.3 - 1.8	Đông Bắc	Cảnh báo
Bình Thuận đến Cà Mau	0.3 - 1.4	Đông Bắc	
Cà Mau đến Kiên Giang	0.3 - 1.5	Bắc	
Quần đảo Hoàng Sa	2.1 - 2.8	Đông Bắc	Cảnh báo
Quần đảo Trường Sa	1.1 - 2.1	Đông	Cảnh báo
Bắc Biển Đông	1.1 - 5.3	Đông	Cảnh báo
Giữa Biển Đông	0.7 - 2.3	Đông, Đông Bắc	Cảnh báo
Nam Biển Đông	0.7 - 1.8	Đông, Đông Bắc	

**Tin phát lúc: 19 giờ 00**

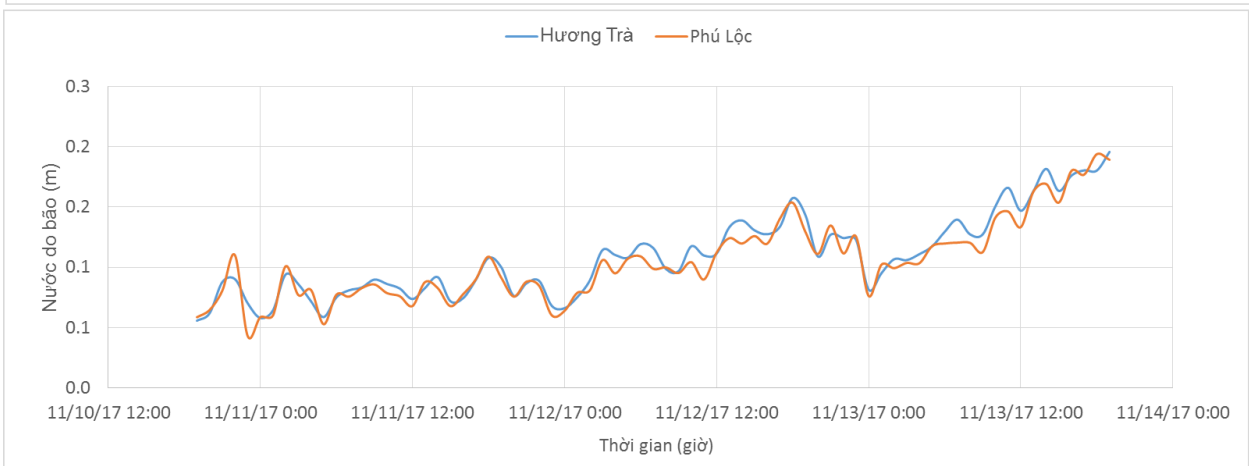
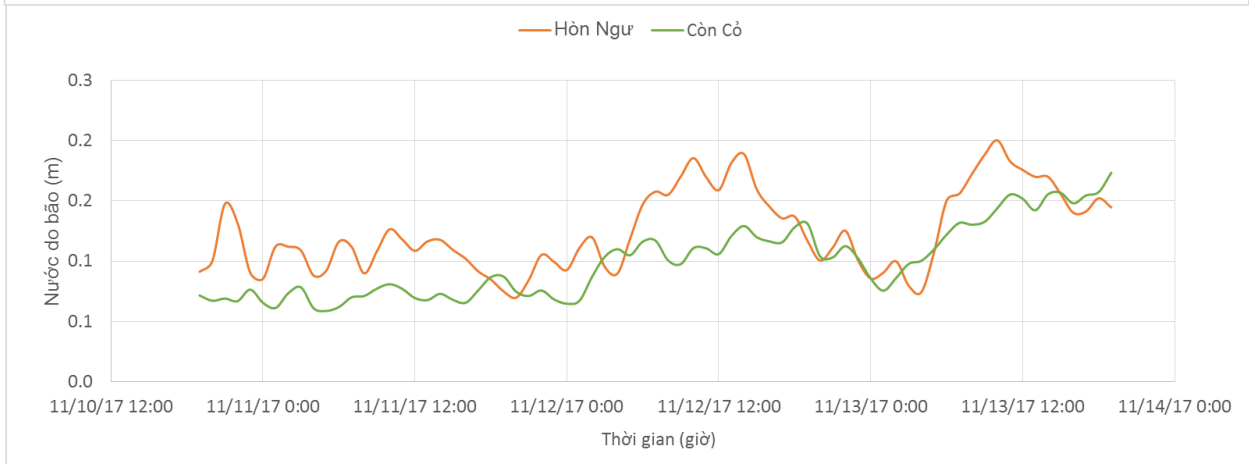
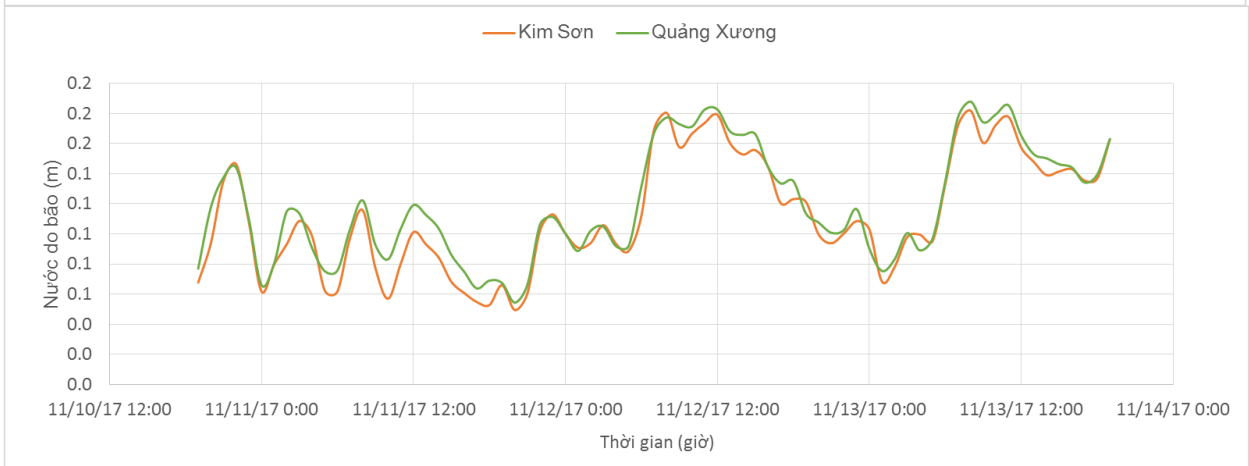
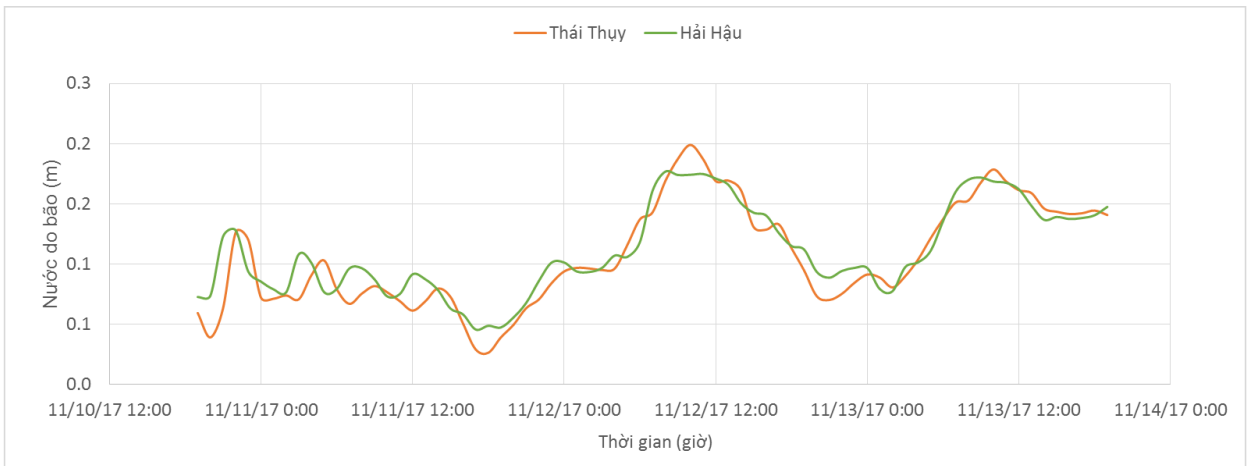
Thời điểm phát tin dự báo tiếp theo: 01 giờ 00 ngày 11/11/2017

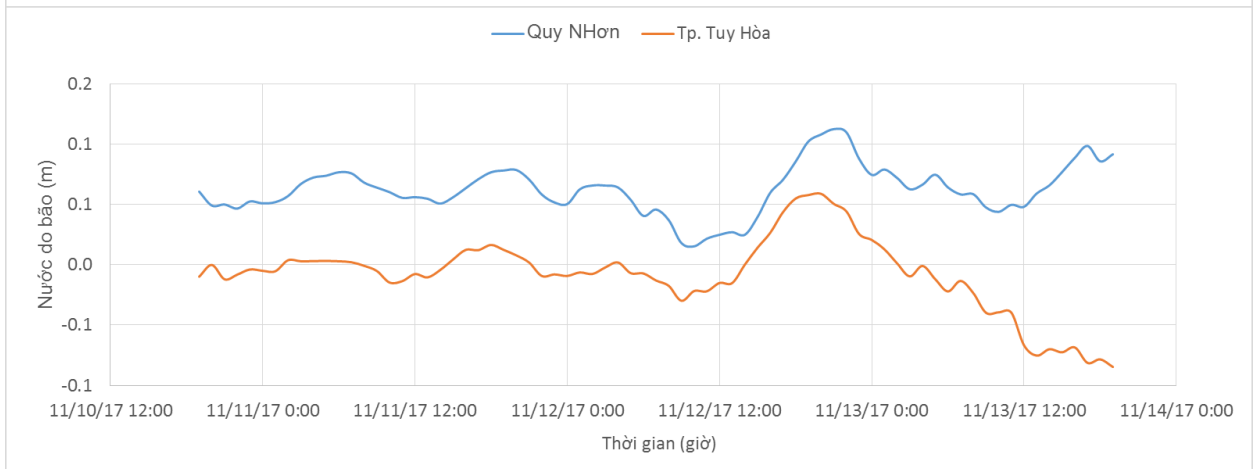
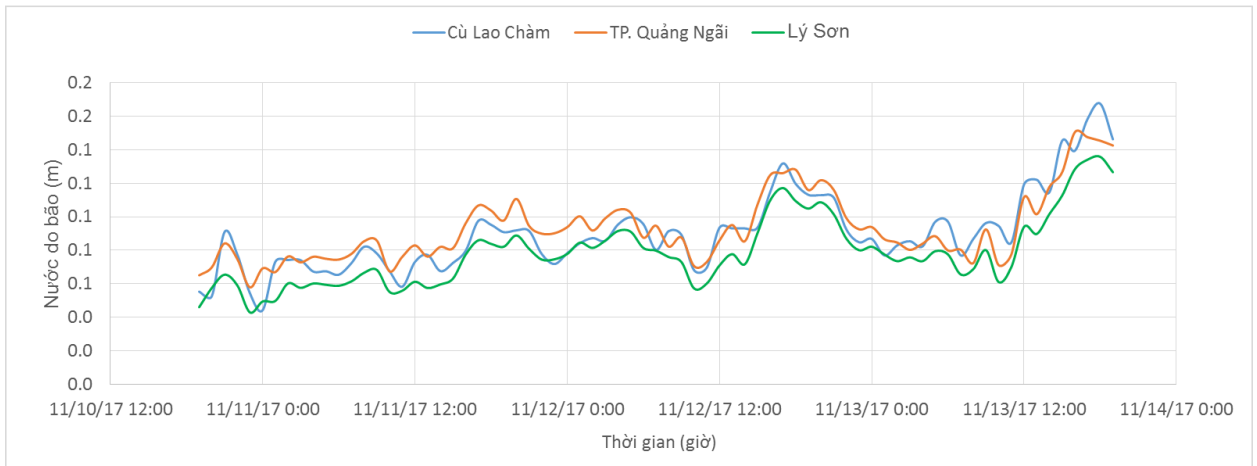
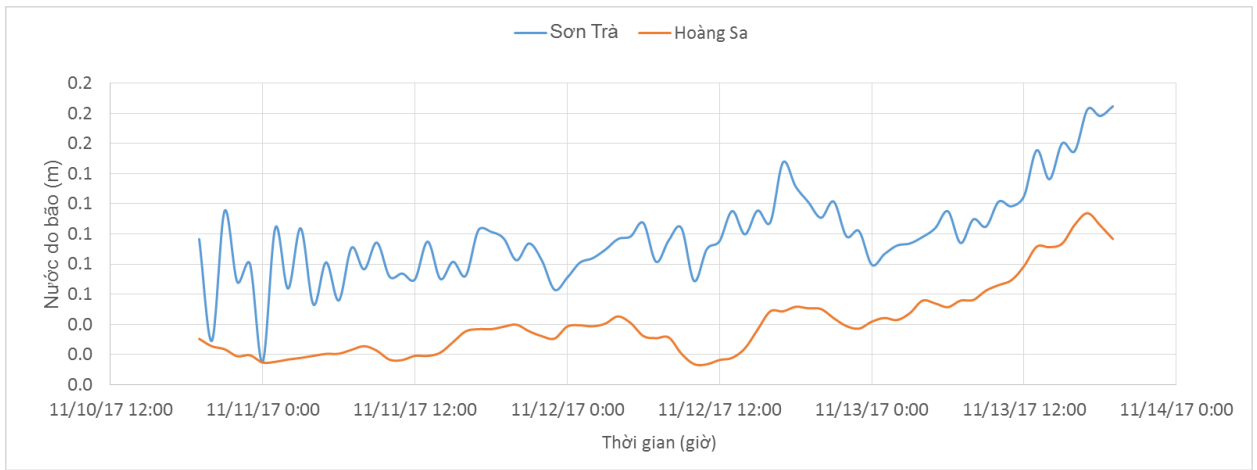
Người xây dựng bản tin: Khương Văn Hải, Lê Đức Quyền

Người soát bản tin : Lê Quốc Huy

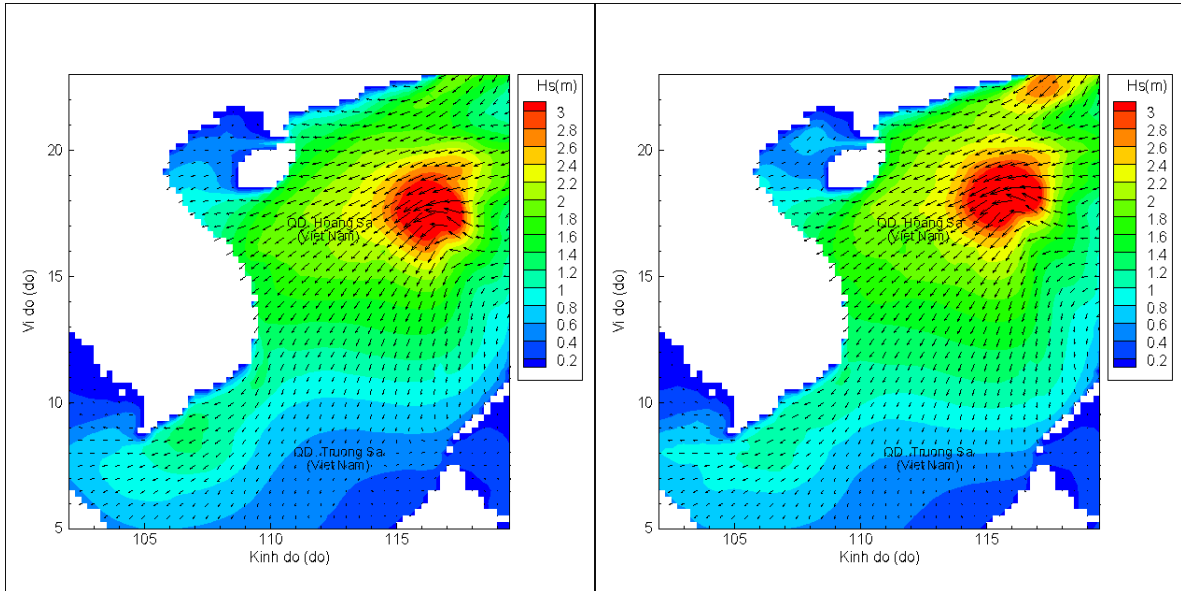
Thông tin hình ảnh trực tuyến: [http://222.254.32.12/ttbien/2017-11-10-12/anim\\_zeta.gif](http://222.254.32.12/ttbien/2017-11-10-12/anim_zeta.gif)

## Biến trình nước dâng do bão tại các vị trí ảnh hưởng của bão



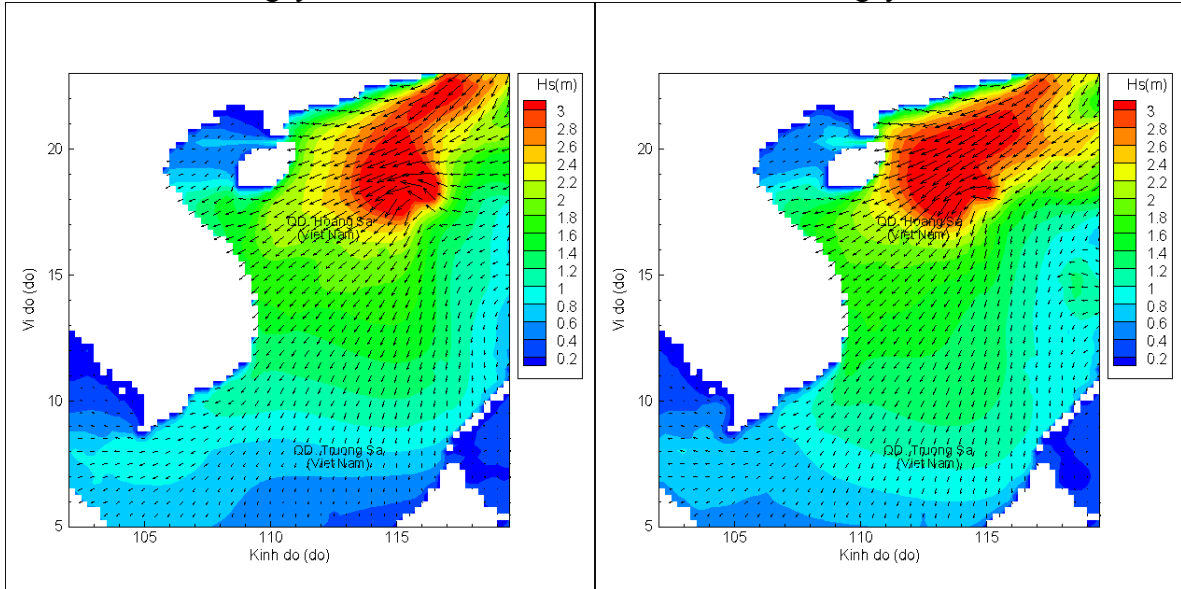


## Phân bố độ cao sóng ven bờ và ngoài khơi biển Việt Nam



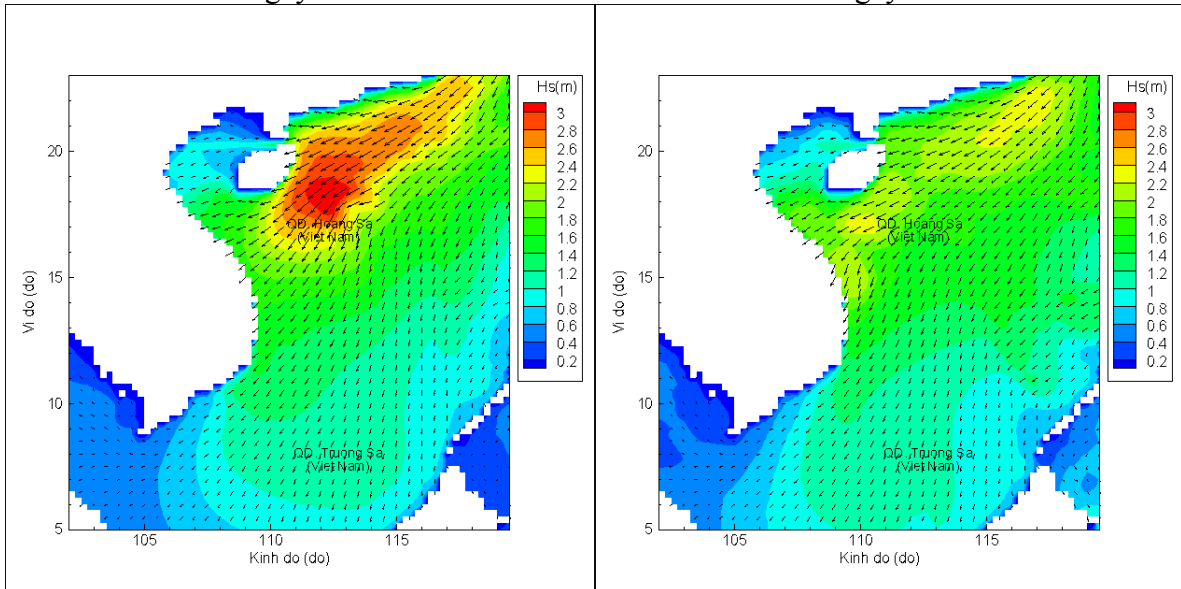
Lúc 01h ngày 11/11/2017

Lúc 07h ngày 11/11/2017



Lúc 13h ngày 11/11/2017

Lúc 01h ngày 12/11/2017



Lúc 13h ngày 12/11/2017

Lúc 01h ngày 13/11/2017