

**BẢN TIN DỰ BÁO MỨC NƯỚC VÀ SÓNG BIỂN**

(Lúc 13 giờ – 06Z ngày 10/11/2017)

Tỉnh/ TP	Huyện	Mức nước tổng cộng dự báo trong 48 giờ (cm)								
		10/11		11/11				12/11		
		13h	19h	1h	7h	13h	19h	1h	7h	13h
Quảng Ninh	Đầm Hà	-49	-22	24	67	-29	-34	17	58	8
	Cửa Ông	-51	-21	26	71	-24	-34	19	59	8
TP. Hải Phòng	Hòn Dấu	-51	-28	31	71	-22	-41	27	57	14
	Bạch Long Vĩ	-24	-82	70	41	14	-96	65	32	44
Thái Bình	Thái Thụy	5	-112	95	32	36	-116	77	30	56
Nam Định	Hải Hậu	-49	-40	44	70	-15	-52	37	54	19
Ninh Bình	Kim Sơn	30	-150	119	26	59	-140	84	30	66
Thanh Hóa	Quảng Xương	55	-172	130	21	74	-151	84	35	69
Nghệ An	Diễn Châu	60	-161	105	37	77	-138	59	48	69
	Hòn Ngư	69	-175	134	13	84	-153	85	32	71
Hà Tĩnh	Thạch Hà	77	-181	136	6	91	-159	92	26	76
Quảng Bình	Quảng Trạch	85	-187	136	2	95	-165	93	23	78
	Quảng Ninh	88	-195	131	9	94	-165	86	33	75
Quảng Trị	Gio Linh	97	-192	115	15	95	-152	65	44	70
	Cồn Cỏ	97	-172	69	39	84	-123	19	67	57
Thừa Thiên Huế	Hương Trà	82	-127	24	57	72	-85	-12	73	53
	Phú Lộc	62	-56	16	11	66	-44	12	13	61
TP. Đà Nẵng	Sơn Trà	43	17	-8	-12	40	21	-3	-7	35
	Hoàng Sa	17	4	-9	-6	16	5	-2	-2	17
Quảng Nam	Tam Kỳ	-58	4	27	58	-40	-8	30	58	-18
	Cù Lao Chàm	-53	4	23	54	-37	-8	27	51	-16
Quảng Ngãi	TP. Quảng Ngãi	-66	-2	29	67	-46	-15	31	67	-22
	Lý Sơn	-65	-5	27	64	-46	-16	28	65	-23
Bình Định	Phú Mỹ	-68	-7	25	70	-47	-18	25	70	-21
	Quy Nhơn	-69	-8	23	69	-51	-21	20	67	-25
Phú Yên	Tp. Tuy Hòa	-73	-16	19	65	-56	-31	14	60	-30
Khánh Hòa	TP. Nha Trang	-69	-13	25	72	-51	-29	20	62	-30
	Trường Sa	-68	-24	31	70	-47	-41	26	63	-24
Ninh Thuận	TP. PR-Tháp Chàm	-76	-18	25	72	-51	-33	25	63	-27
Bình Thuận	TP. Phan Thiết	-57	-51	65	58	-17	-81	74	40	13
	Phú Quý	-69	-24	36	69	-45	-44	36	60	-20
Bà Rịa Vũng Tàu	Vũng Tàu	31	-159	145	13	65	-172	129	14	71
	Côn Đảo	39	-163	117	31	68	-169	96	32	68
TPHCM	Cần Giờ	44	-168	154	4	76	-179	135	6	80
Tiền Giang	Gò Công Tây	49	-174	160	-1	82	-185	142	2	88
Bến Tre	Ba Tri	56	-181	161	1	87	-190	142	3	92
Trà Vinh	Duyên Hải	63	-192	159	5	91	-198	135	11	89
Sóc Trăng	Tân Phú	81	-196	147	9	99	-193	116	20	89
Bạc Liêu	TP. Bạc Liêu	99	-191	114	29	103	-168	72	48	80
Cà Mau	Năm Căn	87	-152	59	53	88	-125	23	64	65
	Trần Văn Thời	57	-66	16	21	63	-53	16	10	59
Kiên Giang	Rạch Giá	51	-22	6	-2	52	-10	14	-20	58
	Phú Quốc	40	8	-16	1	36	22	-6	-7	28

Vùng Biển	Độ cao sóng biển dự báo trong 48 giờ		
	Độ cao sóng lớn nhất (m)	Hướng thịnh hành	Ghi chú
Bắc vịnh Bắc Bộ	0.3 - 0.9	Bắc, Đông Bắc	
Nam vịnh Bắc Bộ	0.7 - 1.7	Bắc, Đông Bắc	
Quảng Trị đến Quảng Ngãi	1.6 - 2.7	Đông Bắc, Bắc	Cảnh báo
Bình Định đến Ninh Thuận	1.4 - 2.0	Đông Bắc, Bắc	Cảnh báo
Bình Thuận đến Cà Mau	0.3 - 1.5	Đông Bắc	
Cà Mau đến Kiên Giang	0.3 - 0.8	Đông Bắc, Bắc	
Quần đảo Hoàng Sa	2.6 - 4.0	Đông Bắc	Cảnh báo
Quần đảo Trường Sa	1.2 - 1.5	Đông, Đông Bắc	
Bắc Biển Đông	1.5 - 5.0	Đông Bắc	Cảnh báo
Giữa Biển Đông	0.7 - 2.1	Đông, Đông Bắc	Cảnh báo
Nam Biển Đông	0.5 - 1.4	Đông, Đông Bắc	

**Tin phát lúc: 13 giờ 00**

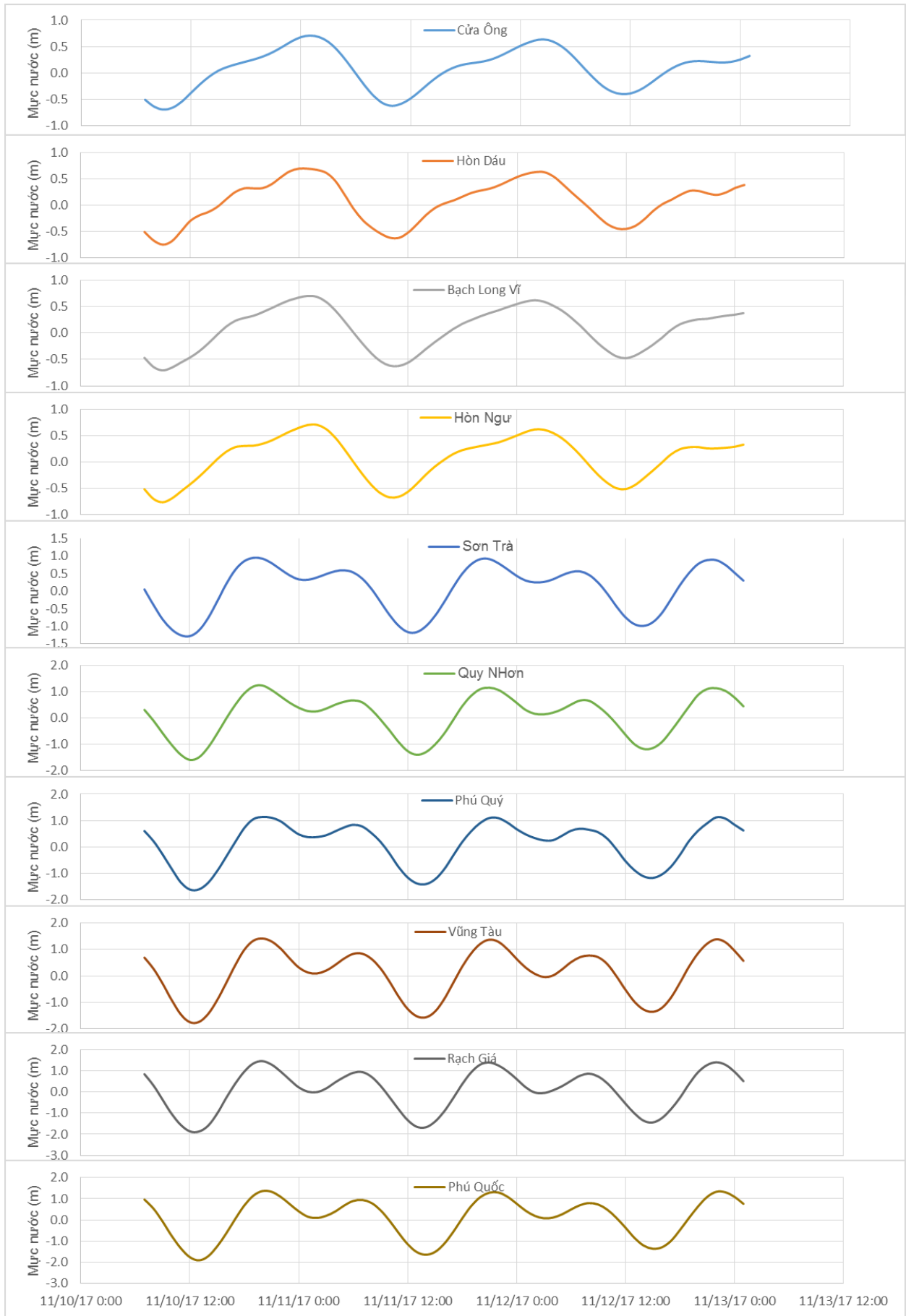
Thời điểm phát tin dự báo tiếp theo: 13 giờ 00 ngày 11/11/2017

Người xây dựng bản tin: Khương Văn Hải, Đặng Linh Chi

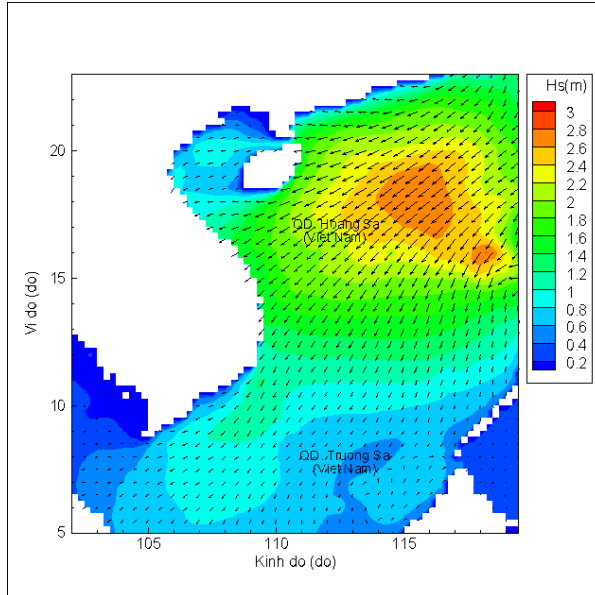
Người soát bản tin : Lê Quốc Huy

# Biến trình mực nước tổng cộng tại 10 trạm Hải văn

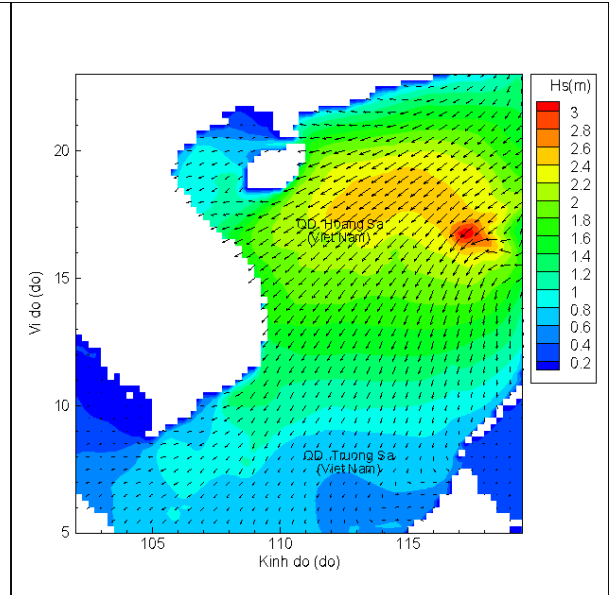
(Cửa Ông, Hòn Dấu, Bạch Long Vĩ, Hòn Ngự, Sơn Trà, Quy Nhơn, Phú Quý, Vũng Tàu, Rạch Giá, Phú Quốc)



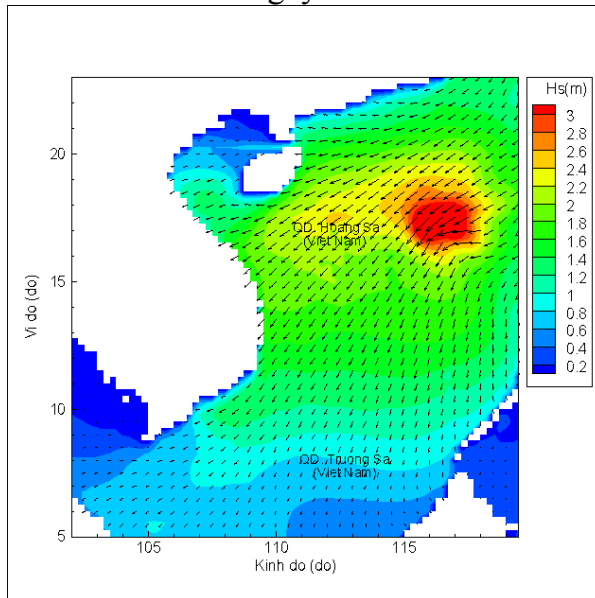
# Phân bố độ cao sóng ven bờ và ngoài khơi biển Việt Nam



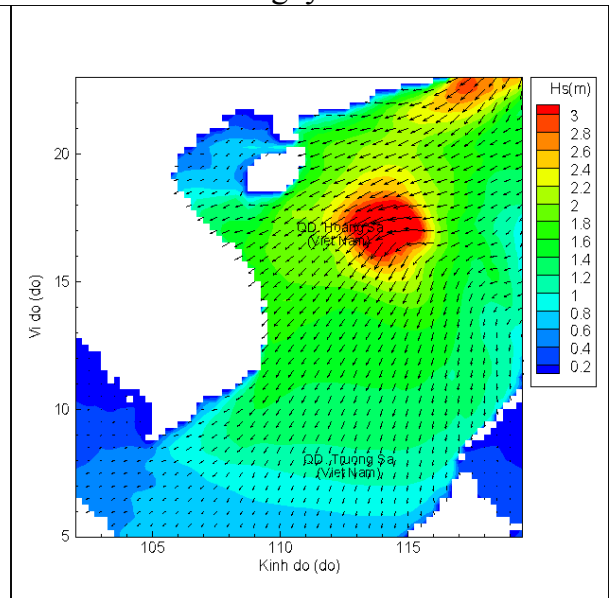
Lúc 13h ngày 10/11/2017



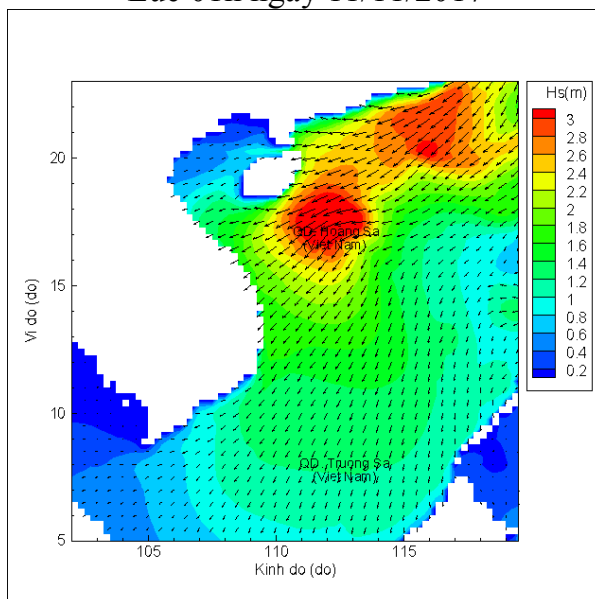
Lúc 19h ngày 10/11/2017



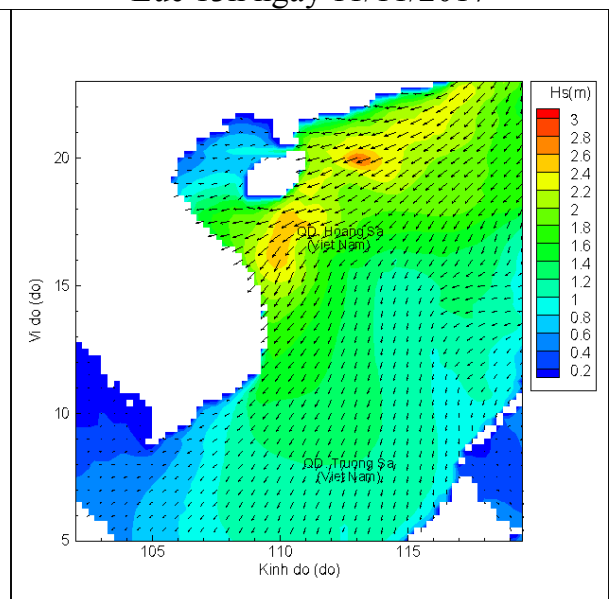
Lúc 01h ngày 11/11/2017



Lúc 13h ngày 11/11/2017



Lúc 01h ngày 12/11/2017



Lúc 13h ngày 12/11/2017