

BẢN TIN DỰ BÁO MỨC NƯỚC VÀ SÓNG BIỂN

(Lúc 13 giờ – 06Z ngày 09/11/2017)

Tỉnh/ TP	Huyện	Mức nước tổng cộng dự báo trong 48 giờ (cm)								
		08/11		09/11				10/11		
		13h	19h	1h	7h	13h	19h	1h	7h	13h
Quảng Ninh	Đầm Hà	191	21	-152	-33	171	71	-152	-50	139
	Cửa Ông	178	22	-141	-35	172	62	-134	-60	144
TP. Hải Phòng	Hòn Dấu	166	21	-122	-39	166	52	-107	-69	147
	Bạch Long Vĩ	159	-6	-127	-22	159	32	-119	-46	144
Thái Bình	Thái Thụy	160	19	-113	-40	163	46	-97	-69	146
Nam Định	Hải Hậu	142	17	-97	-36	154	36	-79	-68	142
Ninh Bình	Kim Sơn	136	14	-90	-37	152	34	-70	-69	142
Thanh Hóa	Quảng Xương	131	17	-81	-37	148	35	-61	-71	137
Nghệ An	Diễn Châu	115	20	-70	-35	132	38	-46	-66	126
	Hòn Ngư	115	21	-70	-33	128	35	-46	-62	122
Hà Tĩnh	Thạch Hà	103	29	-67	-29	112	37	-42	-55	110
Quảng Bình	Quảng Trạch	62	33	-56	-14	76	36	-29	-36	80
	Quảng Ninh	38	29	-40	0	54	27	-15	-21	62
Quảng Trị	Gio Linh	19	24	-24	15	34	17	-2	-5	45
	Cồn Cỏ	17	18	-29	18	35	12	-8	-2	47
Thừa Thiên Huế	Hương Trà	-5	19	-8	30	12	11	8	15	26
	Phú Lộc	-27	14	7	42	-7	8	17	31	9
TP. Đà Nẵng	Sơn Trà	-41	10	17	50	-23	0	24	43	-4
	Hoàng Sa	-62	-17	22	65	-46	-25	17	63	-24
Quảng Nam	Tam Kỳ	-58	2	28	60	-40	-6	30	57	-17
	Cù Lao Chàm	-53	3	24	56	-35	-7	28	51	-14
Quảng Ngãi	TP. Quảng Ngãi	-66	-3	30	68	-48	-15	28	64	-23
	Lý Sơn	-65	-5	28	66	-48	-16	26	62	-24
Bình Định	Phú Mỹ	-66	-7	27	71	-48	-17	25	69	-22
	Quy Nhơn	-67	-8	25	72	-49	-21	20	66	-23
Phú Yên	Tp. Tuy Hòa	-73	-16	20	66	-54	-26	17	62	-27
Khánh Hòa	TP. Nha Trang	-68	-13	25	69	-53	-29	19	63	-27
	Trường Sa	-66	-23	32	71	-46	-39	27	63	-22
Ninh Thuận	TP. PR-Tháp Chàm	-74	-18	25	69	-55	-35	22	59	-26
Bình Thuận	TP. Phan Thiết	-54	-46	68	58	-18	-84	71	37	13
	Phú Quý	-68	-24	38	69	-46	-44	35	59	-19
Bà Rịa Vũng Tàu	Vũng Tàu	27	-154	148	14	66	-172	125	14	71
	Côn Đảo	38	-160	116	33	67	-167	94	32	69
TPHCM	Cần Giờ	35	-165	156	8	78	-178	128	9	80
Tiền Giang	Gò Công Tây	40	-170	162	2	84	-185	135	3	87
Bến Tre	Ba Tri	49	-176	162	6	90	-190	137	4	91
Trà Vinh	Duyên Hải	60	-187	160	10	92	-196	132	12	89
Sóc Trăng	Tân Phú	78	-193	145	15	100	-187	113	22	89
Bạc Liêu	TP. Bạc Liêu	99	-188	111	33	103	-164	70	49	79
Cà Mau	Năm Căn	88	-149	57	56	85	-122	24	65	66
	Trần Văn Thời	51	-62	15	18	67	-53	21	14	62
Kiên Giang	Rạch Giá	40	-14	-5	-3	60	-17	13	-9	56
	Phú Quốc	33	10	-21	-1	40	23	-4	-1	30

Vùng Biển	Độ cao sóng biển dự báo trong 48 giờ		
	Độ cao sóng lớn nhất (m)	Hướng thịnh hành	Ghi chú
Bắc vịnh Bắc Bộ	0.3 - 1.3	Bắc, Đông Bắc	
Nam vịnh Bắc Bộ	0.8 - 2.2	Đông Bắc, Bắc	Cảnh báo
Quảng Trị đến Quảng Ngãi	1.0 - 2.1	Đông Bắc, Bắc	Cảnh báo
Bình Định đến Ninh Thuận	1.3 - 2.2	Đông Bắc	Cảnh báo
Bình Thuận đến Cà Mau	0.3 - 2.2	Đông Bắc	Cảnh báo
Cà Mau đến Kiên Giang	0.3 - 0.8	Đông Bắc, Bắc	
Quần đảo Hoàng Sa	1.8 - 2.2	Đông Bắc	Cảnh báo
Quần đảo Trường Sa	1.6 - 2.6	Đông Bắc, Đông	Cảnh báo
Bắc Biển Đông	1.9 - 4.4	Đông Bắc, Đông	Cảnh báo
Giữa Biển Đông	1.2 - 3.7	Đông Bắc, Đông	Cảnh báo
Nam Biển Đông	0.7 - 2.1	Đông Bắc, Đông	Cảnh báo

Tin phát lúc: 13 giờ 00

Thời điểm phát tin dự báo tiếp theo: 13 giờ 00 ngày 10/11/2017

Người xây dựng bản tin: Nguyễn Hồng Hạnh, Lê Đức Quyền, Nguyễn Thị Lan

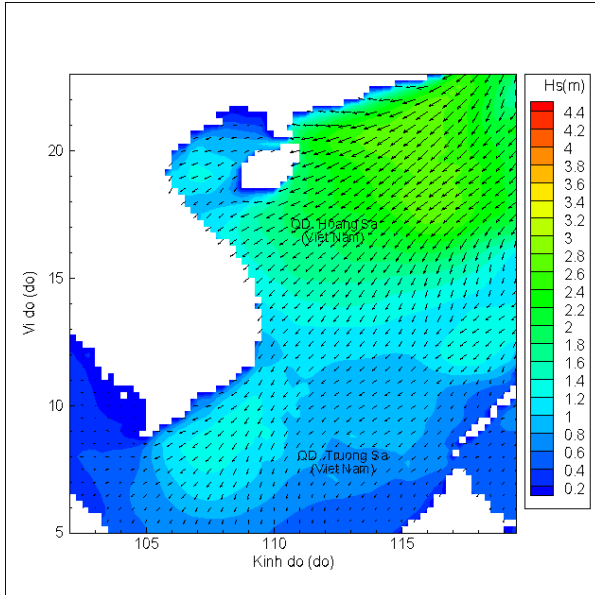
Người soát bản tin : Lê Quốc Huy

Biến trình mực nước tổng cộng tại 10 trạm Hải vãn

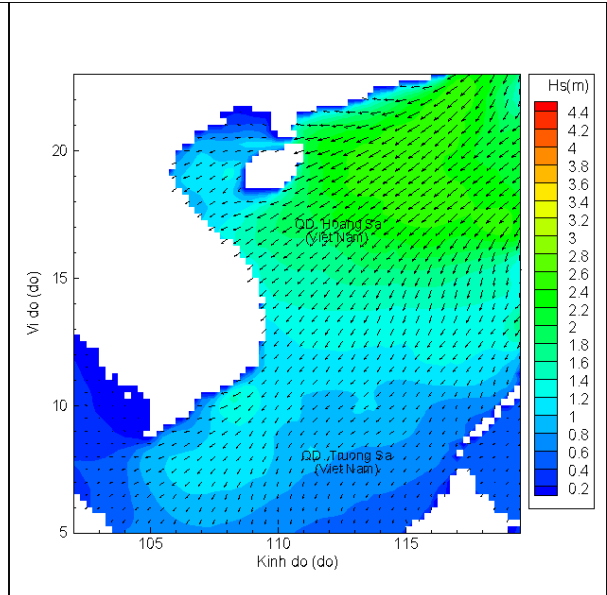
(Cửa Ông, Hòn Dấu, Bạch Long Vĩ, Hòn Ngự, Sơn Trà, Quy Nhơn, Phú Quý, Vũng Tàu, Rạch Giá, Phú Quốc)



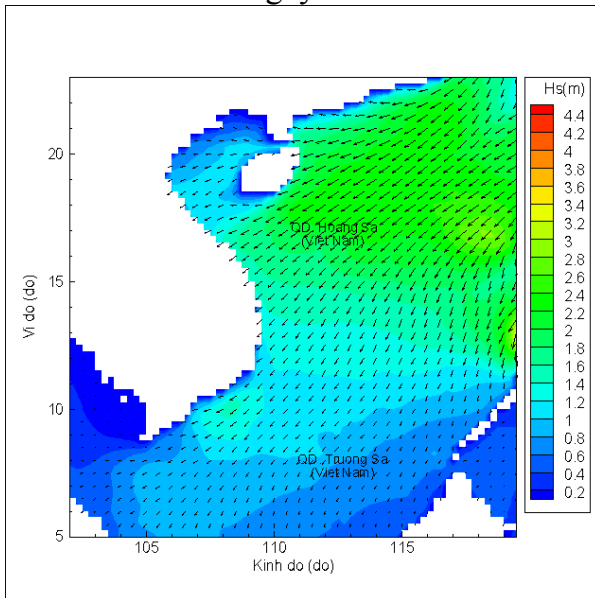
Phân bố độ cao sóng ven bờ và ngoài khơi biển Việt Nam



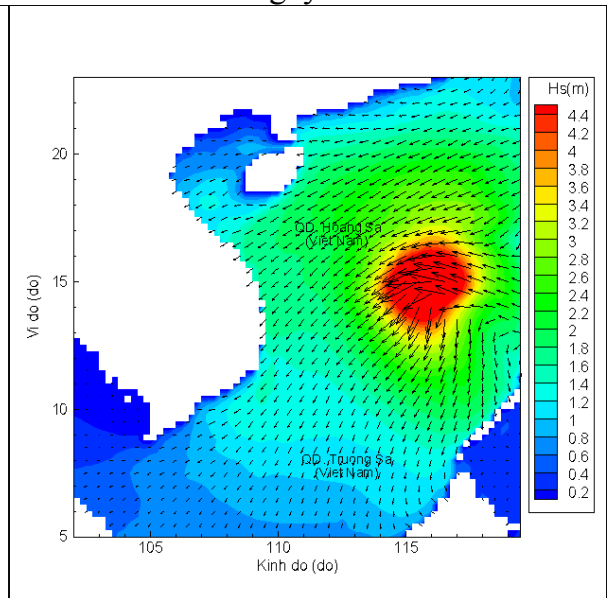
Lúc 13h ngày 09/11/2017



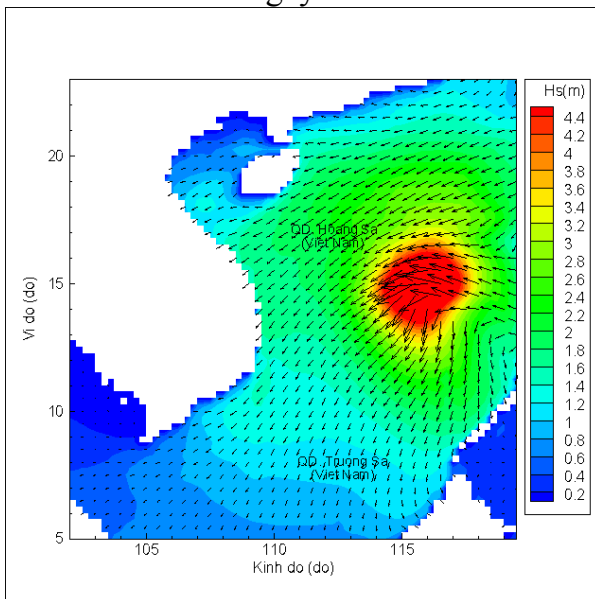
Lúc 19h ngày 09/11/2017



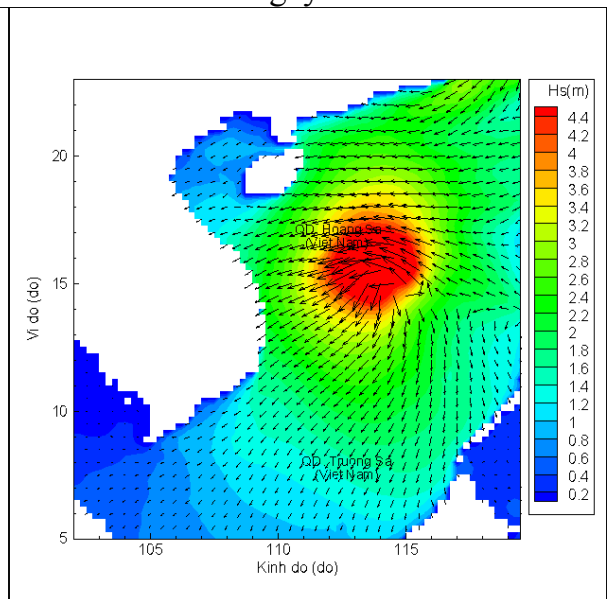
Lúc 01h ngày 10/11/2017



Lúc 13h ngày 10/11/2017



Lúc 01h ngày 11/11/2017



Lúc 13h ngày 11/11/2017