

BẢN TIN DỰ BÁO MỨC NƯỚC VÀ SÓNG BIỂN

(Lúc 13 giờ – 06Z ngày 08/11/2017)

Tỉnh/ TP	Huyện	Mức nước tổng cộng dự báo trong 48 giờ (cm)								
		08/11		09/11				10/11		
		13h	19h	1h	7h	13h	19h	1h	7h	13h
Quảng Ninh	Đầm Hà	181	-45	-140	-2	195	21	-152	-24	180
	Cửa Ông	158	-34	-140	2	187	23	-140	-28	180
TP. Hải Phòng	Hòn Dấu	140	-22	-129	3	173	22	-121	-34	175
	Bạch Long Vĩ	137	-49	-122	16	166	-2	-123	-14	167
Thái Bình	Thái Thụy	133	-20	-123	3	168	20	-112	-35	171
Nam Định	Hải Hậu	114	-12	-113	10	154	18	-98	-34	160
Ninh Bình	Kim Sơn	110	-11	-111	8	150	15	-90	-37	159
Thanh Hóa	Quảng Xương	109	-3	-102	9	147	20	-81	-37	155
Nghệ An	Diễn Châu	92	12	-87	10	131	28	-67	-32	142
	Hòn Ngư	90	13	-86	12	126	27	-66	-28	137
Hà Tĩnh	Thạch Hà	79	22	-83	15	110	34	-62	-22	120
Quảng Bình	Quảng Trạch	49	32	-72	27	72	38	-48	-6	79
	Quảng Ninh	25	33	-54	33	48	35	-31	7	59
Quảng Trị	Gio Linh	4	32	-36	41	25	30	-15	21	40
	Cồn Cỏ	2	25	-40	45	24	23	-20	24	40
Thừa Thiên Huế	Hương Trà	-15	28	-15	47	0	25	2	36	16
	Phú Lộc	-32	26	3	53	-19	20	14	48	-5
TP. Đà Nẵng	Sơn Trà	-45	24	15	56	-35	16	22	54	-20
	Hoàng Sa	-68	-6	29	60	-59	-17	21	63	-50
Quảng Nam	Tam Kỳ	-62	20	29	60	-51	8	33	62	-36
	Cù Lao Chàm	-57	19	24	57	-46	9	29	59	-32
Quảng Ngãi	TP. Quảng Ngãi	-71	15	33	67	-60	1	32	72	-44
	Lý Sơn	-70	11	32	64	-59	-2	30	69	-44
Bình Định	Phú Mỹ	-74	9	33	68	-62	-3	31	75	-44
	Quy Nhơn	-75	8	31	68	-64	-5	27	73	-47
Phú Yên	Tp. Tuy Hòa	-81	0	26	60	-71	-15	23	69	-51
Khánh Hòa	TP. Nha Trang	-78	3	32	69	-68	-17	23	69	-51
	Trường Sa	-78	-4	37	70	-64	-24	31	70	-46
Ninh Thuận	TP. PR-Tháp Chàm	-87	3	29	75	-70	-16	28	73	-50
Bình Thuận	TP. Phan Thiết	-93	-6	53	77	-55	-48	66	60	-14
	Phú Quý	-86	-1	38	73	-67	-26	38	70	-43
Bà Rịa Vũng Tàu	Vũng Tàu	-20	-111	139	25	36	-156	147	15	66
	Côn Đảo	-7	-128	118	42	41	-161	119	32	64
TPHCM	Cần Giờ	-7	-117	147	15	51	-163	154	7	79
Tiền Giang	Gò Công Tây	-4	-119	153	12	56	-167	160	4	86
Bến Tre	Ba Tri	2	-126	158	12	60	-173	163	7	92
Trà Vinh	Duyên Hải	11	-145	160	17	66	-189	161	10	91
Sóc Trăng	Tân Phú	33	-161	155	17	81	-193	149	11	96
Bạc Liêu	TP. Bạc Liêu	69	-182	138	22	96	-188	117	29	97
Cà Mau	Năm Căn	66	-156	85	45	83	-147	62	52	81
	Trần Văn Thời	31	-62	13	34	60	-54	23	15	60
Kiên Giang	Rạch Giá	17	-14	-16	17	47	-11	11	-11	47
	Phú Quốc	29	1	-21	9	46	22	-8	-3	32

Vùng Biển	Độ cao sóng biển dự báo trong 48 giờ		
	Độ cao sóng lớn nhất (m)	Hướng thịnh hành	Ghi chú
Bắc vịnh Bắc Bộ	0.9 - 2.0	Bắc, Đông Bắc	Cảnh báo
Nam vịnh Bắc Bộ	1.1 - 2.2	Đông Bắc	Cảnh báo
Quảng Trị đến Quảng Ngãi	1.1 - 2.0	Bắc, Đông Bắc	Cảnh báo
Bình Định đến Ninh Thuận	1.4 - 2.1	Đông Bắc	Cảnh báo
Bình Thuận đến Cà Mau	0.6 - 1.7	Đông Bắc, Bắc	
Cà Mau đến Kiên Giang	0.3 - 1.3	Bắc, Đông Bắc	
Quần đảo Hoàng Sa	1.8 - 2.2	Đông Bắc	
Quần đảo Trường Sa	1.1 - 2.7	Đông Bắc	Cảnh báo
Bắc Biển Đông	1.6 - 3.7	Đông Bắc	Cảnh báo
Giữa Biển Đông	1.3 - 4.3	Đông Bắc	Cảnh báo
Nam Biển Đông	0.8 - 2.0	Đông Bắc	Cảnh báo

Tin phát lúc: 13 giờ 00

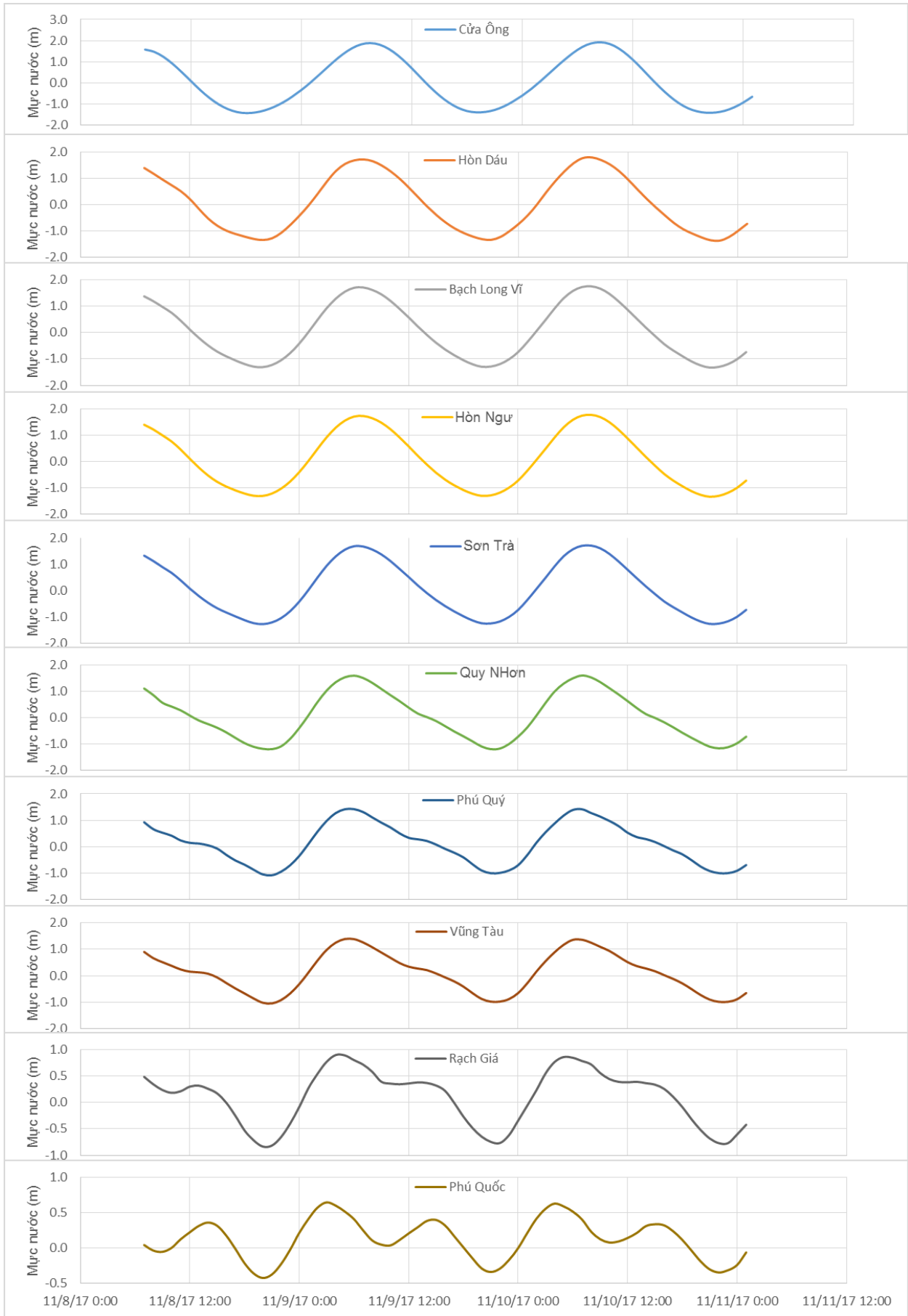
Thời điểm phát tin dự báo tiếp theo: 13 giờ 00 ngày 09/11/2017

Người xây dựng bản tin: Nguyễn Hồng Hạnh, Lê Đức Quyền, Nguyễn Thị Lan

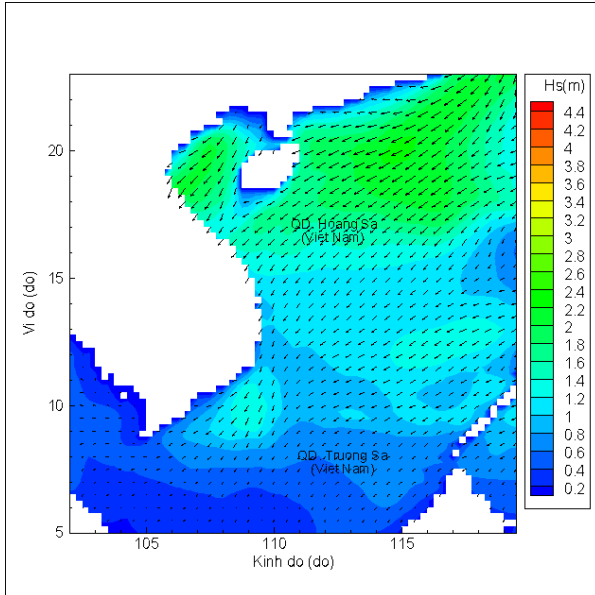
Người soát bản tin : Nguyễn Thị Thanh

Biến trình mực nước tổng cộng tại 10 trạm Hải vãn

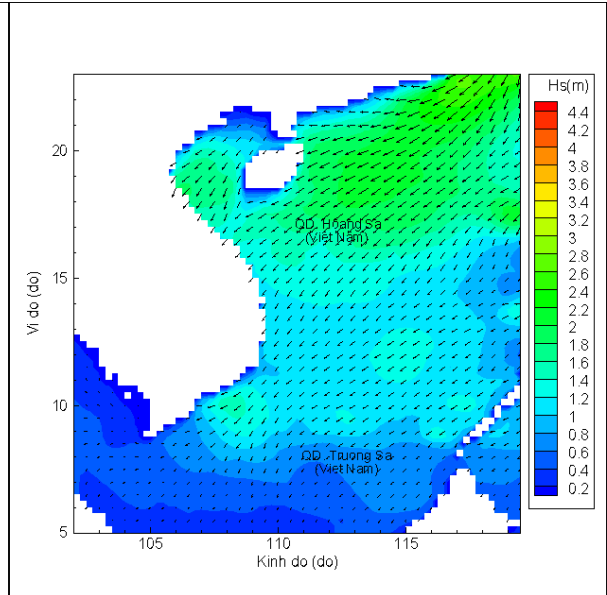
(Cửa Ông, Hòn Dấu, Bạch Long Vĩ, Hòn Ngự, Sơn Trà, Quy Nhơn, Phú Quý, Vũng Tàu, Rạch Giá, Phú Quốc)



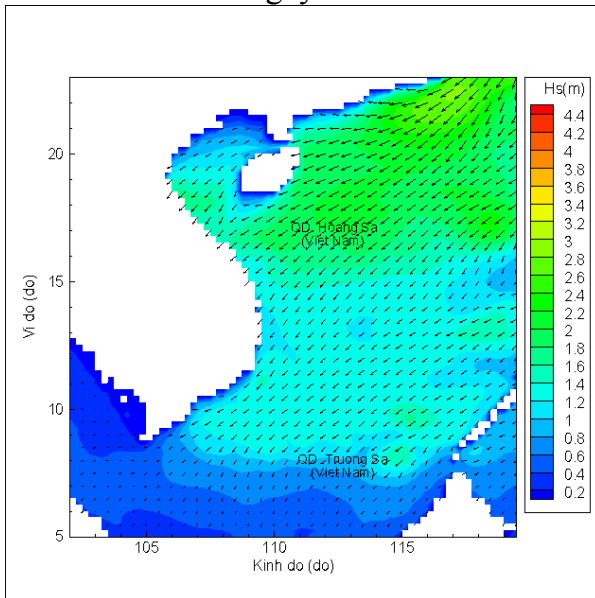
Phân bố độ cao sóng ven bờ và ngoài khơi biển Việt Nam



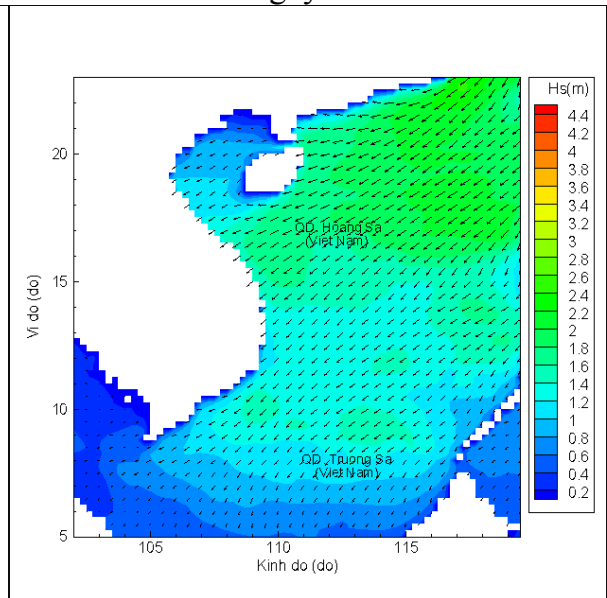
Lúc 13h ngày 08/11/2017



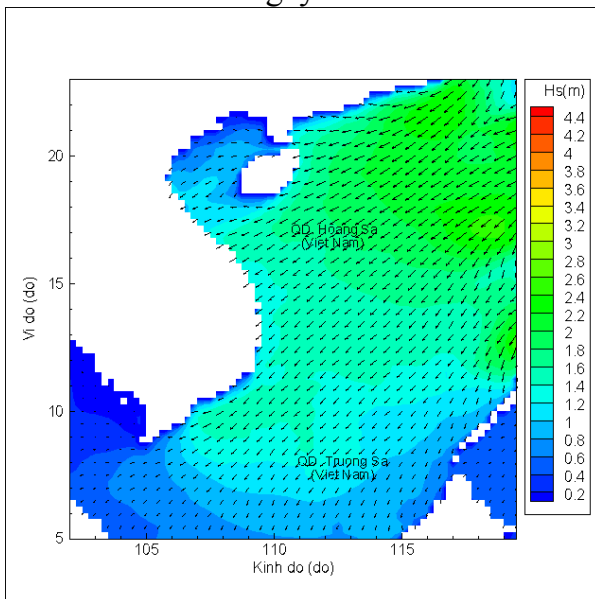
Lúc 19h ngày 08/11/2017



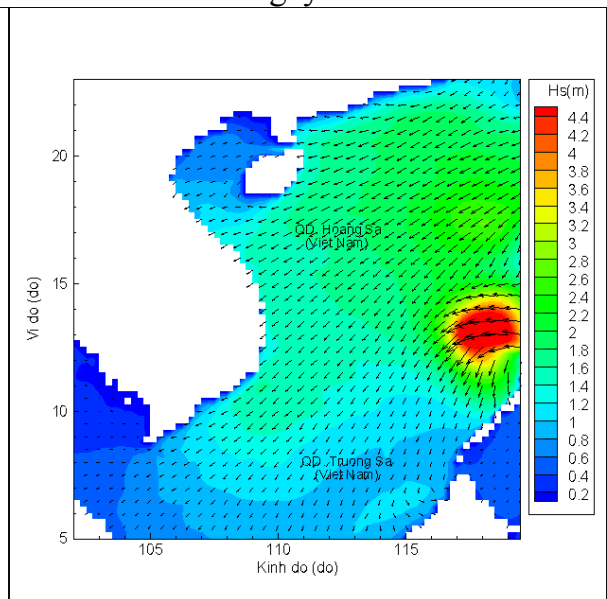
Lúc 01h ngày 09/11/2017



Lúc 13h ngày 09/11/2017



Lúc 01h ngày 10/11/2017



Lúc 13h ngày 10/11/2017