

BẢN TIN DỰ BÁO MỨC NƯỚC VÀ SÓNG BIỂN

(Lúc 13 giờ – 06Z ngày 06/11/2017)

Tỉnh/ TP	Huyện	Mức nước tổng cộng dự báo trong 48 giờ (cm)								
		06/11		07/11				08/11		
		13h	19h	1h	7h	13h	19h	1h	7h	13h
Quảng Ninh	Đầm Hà	113	-102	-56	43	155	-86	-108	20	176
	Cửa Ông	86	-77	-73	65	139	-67	-113	34	167
TP. Hải Phòng	Hòn Dấu	58	-50	-81	74	113	-43	-117	40	150
	Bạch Long Vĩ	55	-70	-60	73	104	-70	-99	45	139
Thái Bình	Thái Thụy	49	-42	-84	79	106	-37	-116	43	144
Nam Định	Hải Hậu	31	-23	-86	90	87	-24	-109	50	128
Ninh Bình	Kim Sơn	25	-18	-88	91	84	-22	-106	45	125
Thanh Hóa	Quảng Xương	21	-11	-85	93	78	-13	-99	49	122
Nghệ An	Diễn Châu	16	-2	-81	94	65	-1	-89	51	109
	Hòn Ngư	17	1	-79	92	63	1	-90	51	104
Hà Tĩnh	Thạch Hà	15	11	-75	85	55	11	-86	51	90
Quảng Bình	Quảng Trạch	5	24	-60	75	27	26	-69	54	52
	Quảng Ninh	-2	33	-45	73	10	33	-53	57	28
Quảng Trị	Gio Linh	-8	39	-30	71	-3	35	-36	59	6
	Cồn Cỏ	-14	33	-31	73	-7	29	-38	62	5
Thừa Thiên Huế	Hương Trà	-16	39	-11	64	-16	35	-15	59	-11
	Phú Lộc	-25	40	5	55	-28	37	2	59	-27
TP. Đà Nẵng	Sơn Trà	-28	42	21	47	-38	38	15	61	-42
	Hoàng Sa	-46	8	39	25	-58	0	30	43	-68
Quảng Nam	Tam Kỳ	-33	38	35	40	-44	36	32	56	-56
	Cù Lao Chàm	-34	36	29	40	-43	34	26	54	-51
Quảng Ngãi	TP. Quảng Ngãi	-40	35	43	40	-55	28	40	55	-63
	Lý Sơn	-41	29	41	36	-54	24	37	53	-63
Bình Định	Phú Mỹ	-43	30	46	39	-57	24	39	59	-65
	Quy Nhơn	-47	28	48	37	-58	24	39	60	-62
Phú Yên	Tp. Tuy Hòa	-48	22	34	26	-67	18	41	56	-71
Khánh Hòa	TP. Nha Trang	-57	20	37	39	-68	15	36	64	-71
	Trường Sa	-63	21	34	40	-73	10	34	61	-72
Ninh Thuận	TP. PR-Tháp Chàm	-67	26	28	48	-77	20	31	68	-77
Bình Thuận	TP. Phan Thiết	-117	64	2	90	-111	31	24	88	-84
	Phú Quý	-76	31	26	52	-84	17	30	67	-79
Bà Rịa Vũng Tàu	Vũng Tàu	-121	25	42	76	-66	-50	93	46	-11
	Côn Đảo	-92	-7	50	71	-49	-71	91	49	-2
TPHCM	Cần Giờ	-123	22	45	76	-57	-54	99	41	7
Tiền Giang	Gò Công Tây	-125	25	44	78	-56	-55	101	41	11
Bến Tre	Ba Tri	-119	20	49	74	-53	-64	107	39	13
Trà Vinh	Duyên Hải	-105	3	61	68	-45	-80	116	34	16
Sóc Trăng	Tân Phú	-75	-24	71	55	-15	-102	121	23	40
Bạc Liêu	TP. Bạc Liêu	-15	-78	95	27	36	-140	127	9	76
Cà Mau	Năm Căn	13	-89	80	38	46	-128	91	29	69
	Trần Văn Thời	2	-15	-1	60	20	-27	13	40	33
Kiên Giang	Rạch Giá	-14	29	-47	48	14	23	-22	25	27
	Phú Quốc	29	12	-22	25	41	18	-16	10	35

Vùng Biển	Độ cao sóng biển dự báo trong 48 giờ		
	Độ cao sóng lớn nhất (m)	Hướng thịnh hành	Ghi chú
Bắc vịnh Bắc Bộ	0.3 - 2.6	Đông Bắc	Cảnh báo
Nam vịnh Bắc Bộ	1.8 - 2.5	Đông Bắc	Cảnh báo
Quảng Trị đến Quảng Ngãi	2.7 - 3.2	Đông Bắc	Cảnh báo
Bình Định đến Ninh Thuận	0.7 - 2.3	Đông Bắc	Cảnh báo
Bình Thuận đến Cà Mau	0.3 - 1.7	Đông Bắc	
Cà Mau đến Kiên Giang	0.3 - 1.4	Tây Bắc, Bắc	
Quần đảo Hoàng Sa	2.0 - 4.5	Đông Bắc	Cảnh báo
Quần đảo Trường Sa	1.3 - 2.1	Đông, Đông Bắc	Cảnh báo
Bắc Biển Đông	3.1 - 4.5	Đông Bắc	Cảnh báo
Giữa Biển Đông	1.7 - 4.0	Đông Bắc	Cảnh báo
Nam Biển Đông	0.8 - 2.9	Đông Bắc, Đông	Cảnh báo

Tin phát lúc: 13 giờ 00

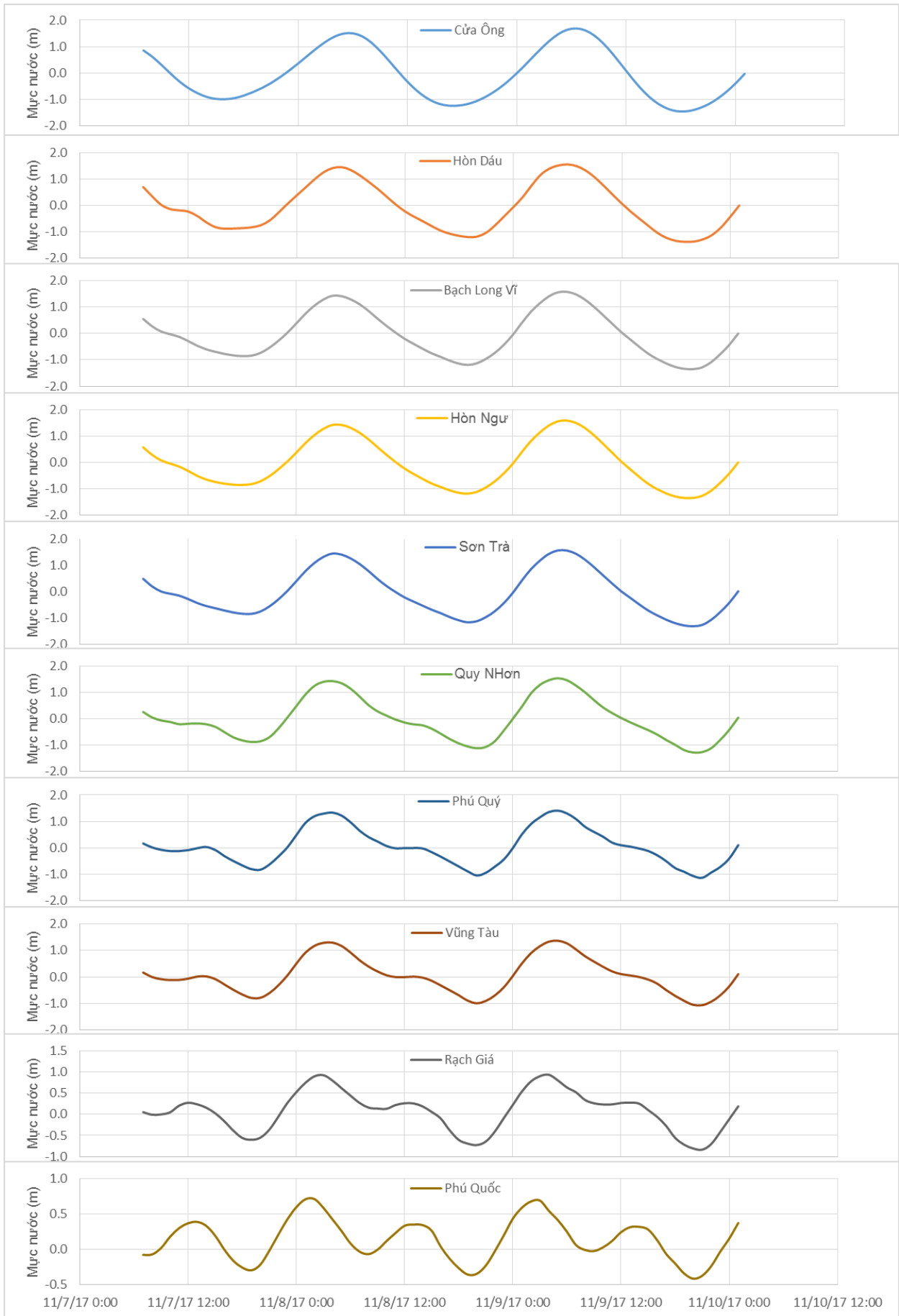
Thời điểm phát tin dự báo tiếp theo: 13 giờ 00 ngày 07/11/2017

Người xây dựng bản tin: Dương Ngọc Tiên, Nguyễn Thị Phương

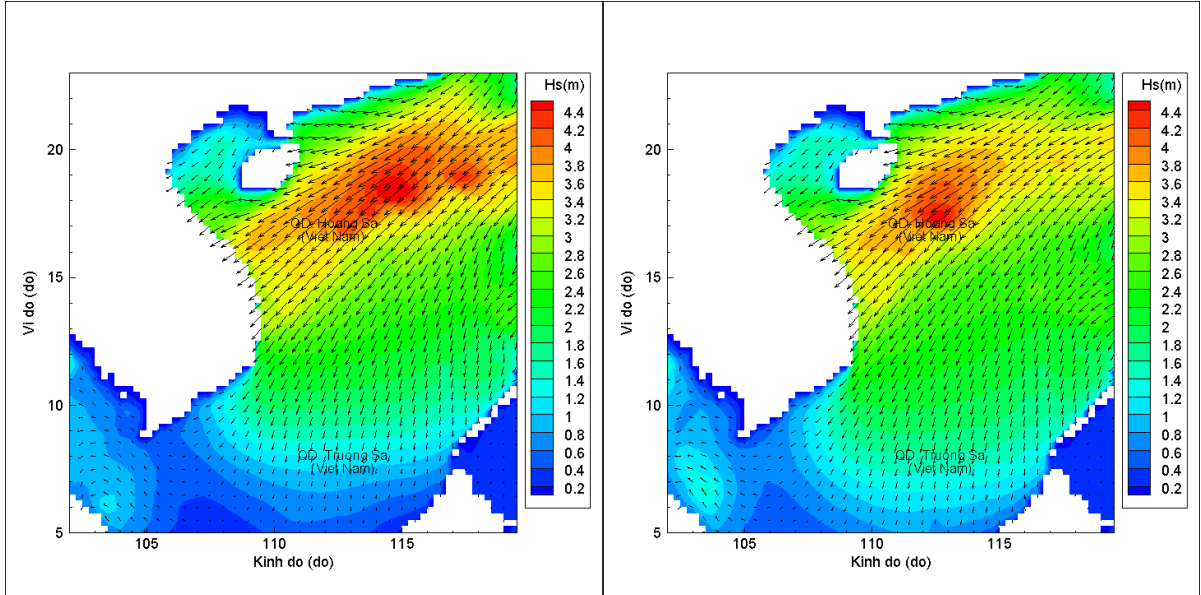
Người soát bản tin : Lê Quốc Huy

Biến trình mực nước tổng cộng tại 10 trạm Hải vãn

(Cửa Ông, Hòn Dấu, Bạch Long Vĩ, Hòn Ngự, Sơn Trà, Quy Nhơn, Phú Quý, Vũng Tàu, Rạch Giá, Phú Quốc)

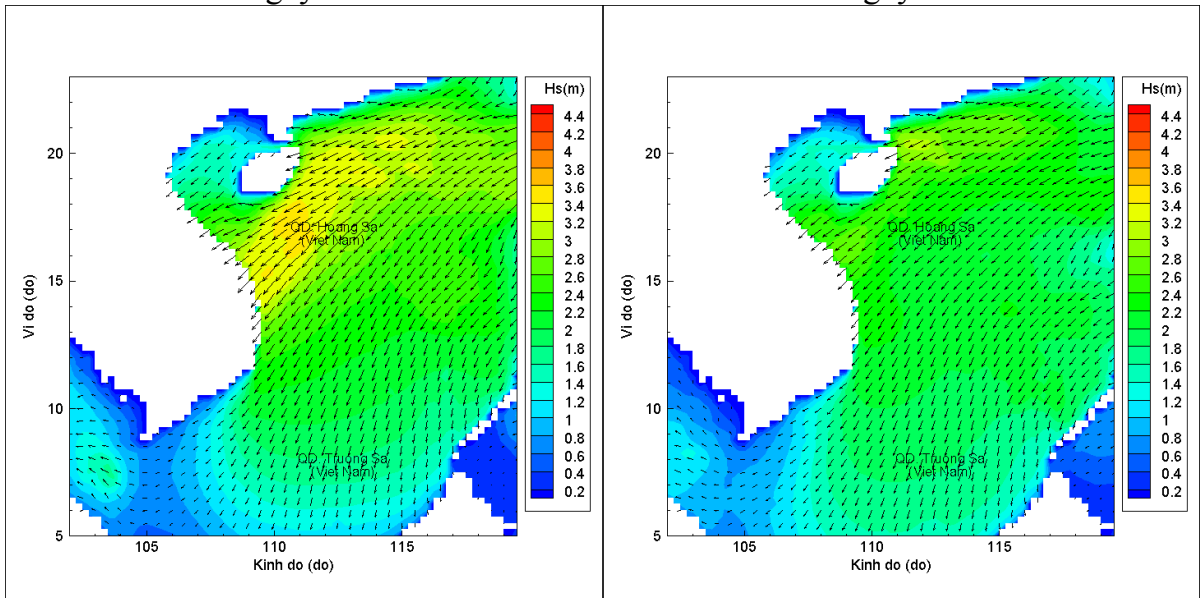


Phân bố độ cao sóng ven bờ và ngoài khơi biển Việt Nam



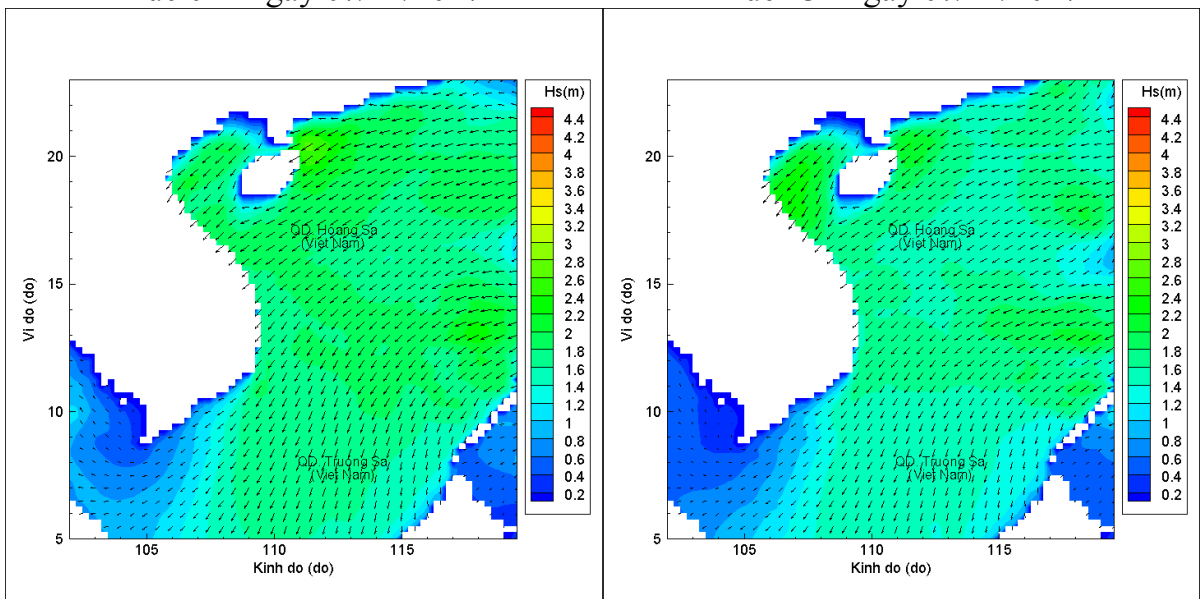
Lúc 13h ngày 06/11/2017

Lúc 19h ngày 06/11/2017



Lúc 01h ngày 07/11/2017

Lúc 13h ngày 07/11/2017



Lúc 01h ngày 08/11/2017

Lúc 13h ngày 08/11/2017