

**BẢN TIN DỰ BÁO MỨC NƯỚC VÀ SÓNG BIỂN**

(Lúc 13 giờ – 06Z ngày 04/11/2017)

Tỉnh/ TP	Huyện	Mức nước tổng cộng dự báo trong 48 giờ (cm)								
		04/11		05/11				06/11		
		13h	19h	1h	7h	13h	19h	1h	7h	13h
Quảng Ninh	Đầm Hà	-71	8	36	73	-97	-29	42	116	-100
	Cửa Ông	-48	-14	54	52	-65	-43	63	94	-75
TP. Hải Phòng	Hòn Dấu	-23	-20	78	32	-38	-58	80	72	-48
	Bạch Long Vĩ	-36	-16	64	26	-59	-41	70	63	-71
Thái Bình	Thái Thụy	-13	-25	86	25	-28	-63	86	63	-39
Nam Định	Hải Hậu	4	-31	99	8	-10	-68	97	45	-21
Ninh Bình	Kim Sơn	3	-37	102	3	-8	-71	99	41	-18
Thanh Hóa	Quảng Xương	13	-34	107	7	6	-68	102	40	-8
Nghệ An	Diễn Châu	28	-30	108	11	22	-65	100	34	4
	Hòn Ngư	32	-31	110	10	22	-63	101	32	6
Hà Tĩnh	Thạch Hà	37	-27	106	9	28	-58	99	26	17
Quảng Bình	Quảng Trạch	36	-18	90	9	34	-43	84	9	26
	Quảng Ninh	38	-8	83	5	41	-28	78	0	36
Quảng Trị	Gio Linh	40	4	73	0	45	-11	72	-5	42
	Cồn Cỏ	34	1	70	-5	39	-14	72	-11	36
Thừa Thiên Huế	Hương Trà	42	17	60	1	45	5	62	-11	45
	Phú Lộc	40	26	52	1	44	18	53	-18	46
TP. Đà Nẵng	Sơn Trà	34	33	40	1	43	26	44	-26	47
	Hoàng Sa	1	36	-8	-24	6	38	6	-45	5
Quảng Nam	Tam Kỳ	28	41	21	-8	40	37	30	-29	42
	Cù Lao Chàm	25	34	24	-8	38	33	33	-30	40
Quảng Ngãi	TP. Quảng Ngãi	23	43	11	-17	31	43	22	-38	34
	Lý Sơn	18	41	7	-17	25	41	20	-38	30
Bình Định	Phú Mỹ	25	45	1	-20	29	45	16	-43	29
	Quy Nhơn	29	46	-1	-21	31	46	15	-44	28
Phú Yên	Tp. Tuy Hòa	17	38	-6	-31	21	40	9	-58	16
Khánh Hòa	TP. Nha Trang	23	39	3	-31	25	37	18	-55	21
	Trường Sa	17	29	7	-41	24	33	22	-61	21
Ninh Thuận	TP. PR-Tháp Chàm	20	27	9	-41	32	33	29	-62	30
Bình Thuận	TP. Phan Thiết	78	-24	70	-109	82	-12	84	-118	67
	Phú Quý	30	21	21	-54	37	27	37	-72	33
Bà Rịa Vũng Tàu	Vũng Tàu	111	-57	115	-144	85	-10	102	-114	27
	Côn Đảo	84	-36	103	-117	51	10	91	-91	-7
TPHCM	Cần Giờ	118	-62	119	-147	88	-10	104	-111	24
Tiền Giang	Gò Công Tây	121	-66	124	-151	92	-12	108	-113	26
Bến Tre	Ba Tri	117	-63	123	-149	86	-7	106	-110	18
Trà Vinh	Duyên Hải	108	-54	119	-139	70	4	99	-101	-1
Sóc Trăng	Tân Phú	83	-40	104	-112	44	20	85	-70	-28
Bạc Liêu	TP. Bạc Liêu	30	0	64	-54	-15	57	48	-13	-81
Cà Mau	Năm Căn	-6	16	43	-19	-41	63	46	14	-89
	Trần Văn Thời	17	-23	48	-21	6	-6	66	4	-3
Kiên Giang	Rạch Giá	42	-50	53	-34	37	-47	61	-3	36
	Phú Quốc	5	-22	14	13	7	-13	38	38	18

Vùng Biển	Độ cao sóng biển dự báo trong 48 giờ		
	Độ cao sóng lớn nhất (m)	Hướng thịnh hành	Ghi chú
Bắc vịnh Bắc Bộ	0.3 - 3.5	Đông Bắc	Cảnh báo
Nam vịnh Bắc Bộ	2.0 - 4.0	Đông Bắc	Cảnh báo
Quảng Trị đến Quảng Ngãi	2.7 - 4.9	Đông Bắc	Cảnh báo
Bình Định đến Ninh Thuận	2.4 - 4.4	Đông Bắc	Cảnh báo
Bình Thuận đến Cà Mau	0.3 - 2.4	Đông Bắc, Bắc	Cảnh báo
Cà Mau đến Kiên Giang	0.3 - 1.4	Tây Bắc, Tây	
Quần đảo Hoàng Sa	4.2 - 4.7	Đông Bắc	Cảnh báo
Quần đảo Trường Sa	2.1 - 2.7	Đông	Cảnh báo
Bắc Biển Đông	2.8 - 5.9	Đông Bắc, Bắc	Cảnh báo
Giữa Biển Đông	1.5 - 3.9	Đông Bắc, Đông	Cảnh báo
Nam Biển Đông	1.2 - 2.5	Đông, Đông Bắc	Cảnh báo

**Tin phát lúc: 13 giờ 00**

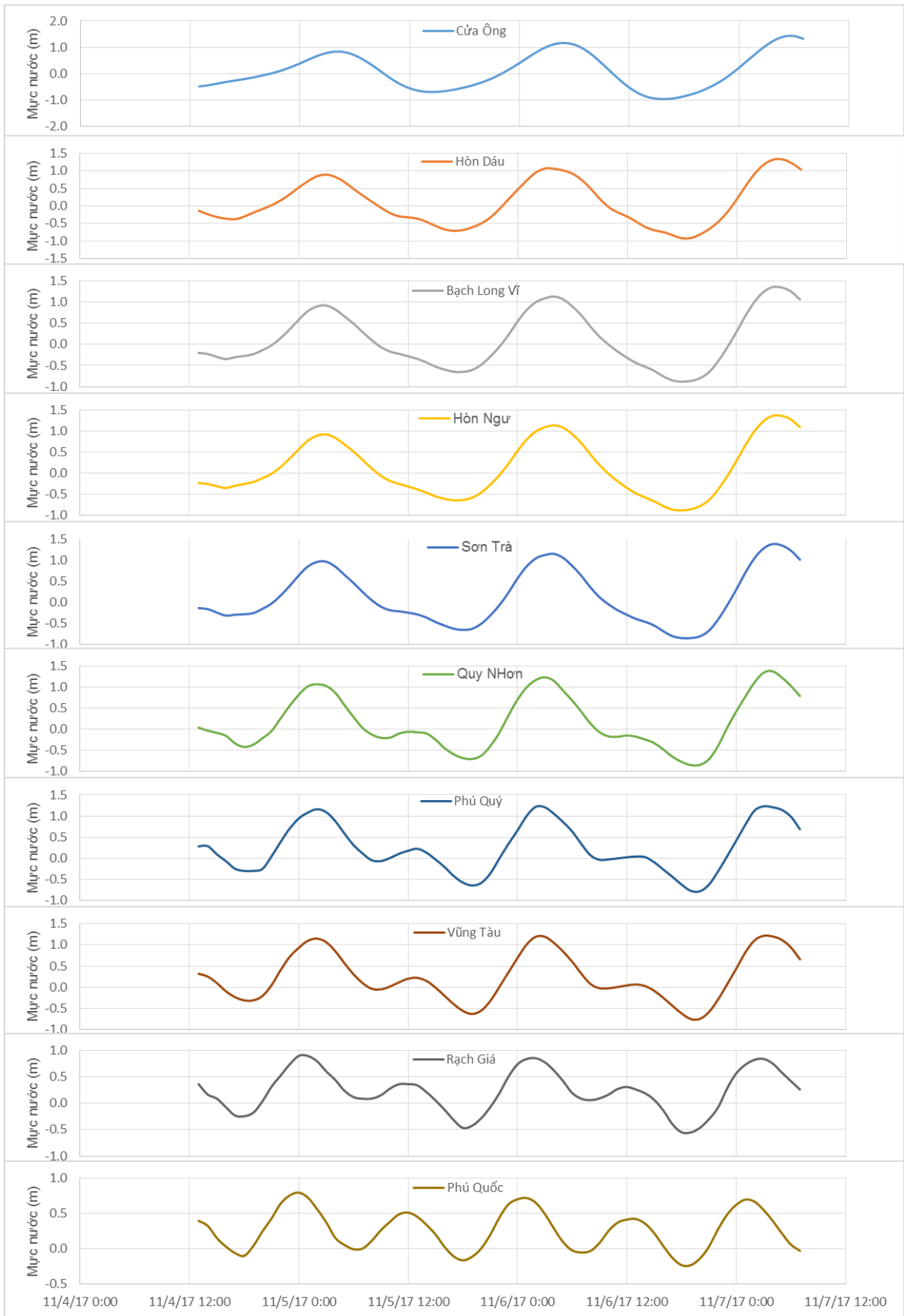
Thời điểm phát tin dự báo tiếp theo: 13 giờ 00 ngày 05/11/2017

Người xây dựng bản tin: Nguyễn Hồng Hạnh, Nguyễn Thị Lan, Lê Đức Quyền

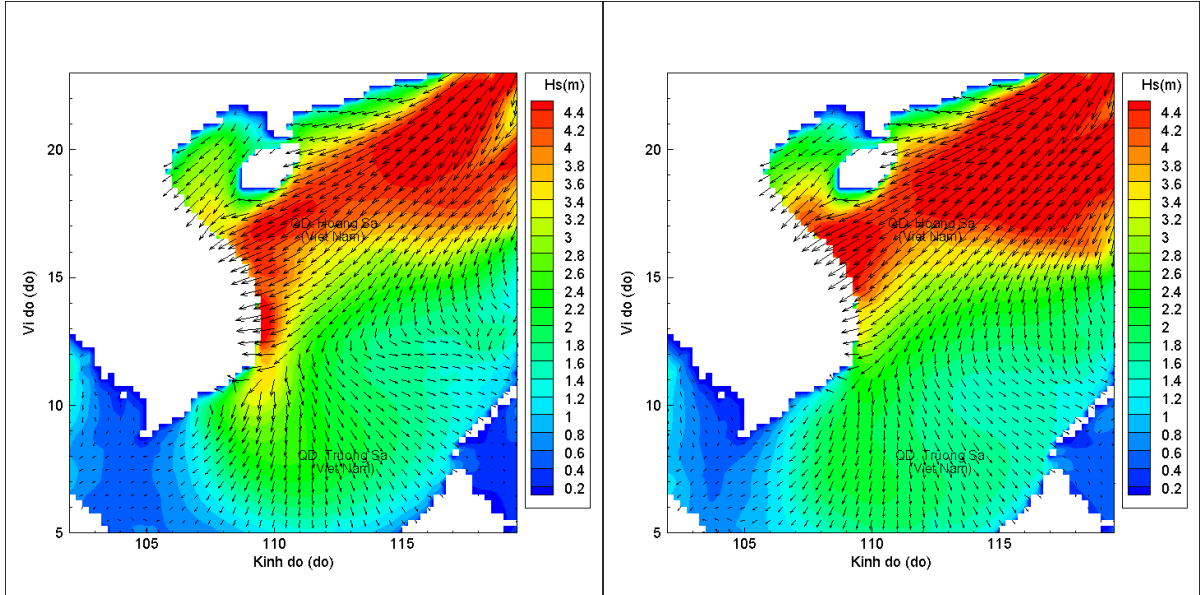
Người soát bản tin : Nguyễn Thị Thanh

## Biến trình mực nước tổng cộng tại 10 trạm Hải vãn

(Cửa Ông, Hòn Dấu, Bạch Long Vĩ, Hòn Ngự, Sơn Trà, Quy Nhơn, Phú Quý, Vũng Tàu, Rạch Giá, Phú Quốc)

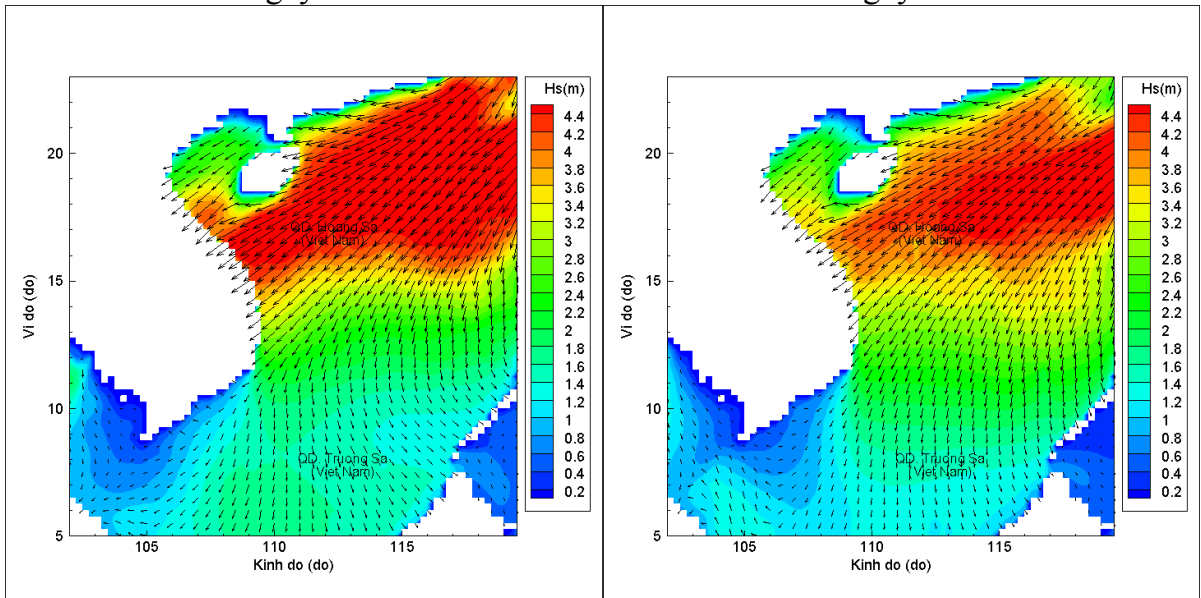


# Phân bố độ cao sóng ven bờ và ngoài khơi biển Việt Nam



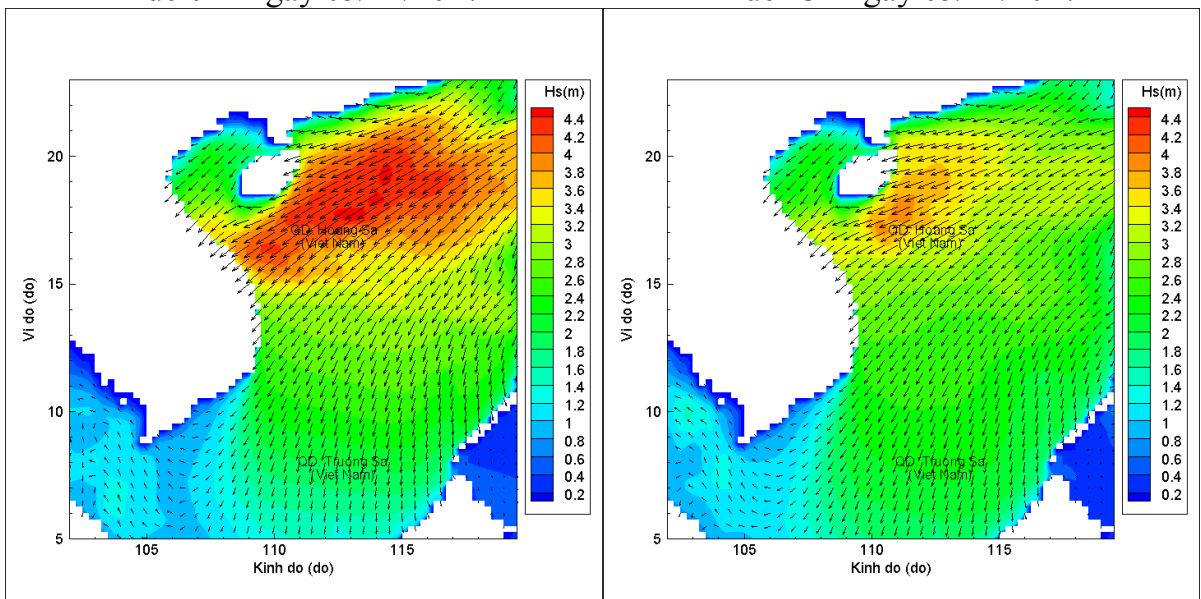
Lúc 13h ngày 04/11/2017

Lúc 19h ngày 04/11/2017



Lúc 01h ngày 05/11/2017

Lúc 13h ngày 05/11/2017



Lúc 01h ngày 06/11/2017

Lúc 13h ngày 06/11/2017