

**BẢN TIN DỰ BÁO NƯỚC DÂNG VÀ SÓNG TRONG ATNĐ**

(Lúc 13 giờ 03/11/2017 – 06Z ngày 3/11/2017)

Bảng giá trị nước dâng trong bão lớn nhất tại một số điểm ven biển

Tỉnh	Địa danh	NDDB lớn nhất		
		Giá trị (cm)	Giờ	Ngày/ tháng
Bình Định	Phú Mỹ	15	21	3/11
	Quy Nhơn	15	14	3/11
Phú Yên	Tp. Tuy Hòa	16	14	3/11
Khánh Hòa	Vạn Ninh	17	13	3/11
	TP. Nha Trang	20	14	3/11
	Tp. Cam Ranh	24	13	3/11
	Trường Sa	21	13	3/11
Ninh Thuận	TP. PR-Tháp Chàm	19	13	3/11
Bình Thuận	TP. Phan Thiết	26	20	4/11
	La Gi	17	14	3/11
	Phú Quý	17	15	3/11
Bà Rịa Vũng Tàu	Xuyên Mộc	18	13	3/11
	Vũng Tàu	27	13	3/11
	Côn Đảo	20	17	3/11
TPHCM	Cần Giờ	33	13	3/11

Vùng Biển	Độ cao sóng biển dự báo trong 48 giờ		
	Độ cao sóng lớn nhất (m)	Hướng thịnh hành	Ghi chú
Bắc vịnh Bắc Bộ	0.3 - 3.4	Đông Bắc	Cảnh báo
Nam vịnh Bắc Bộ	2.2 - 4.2	Đông Bắc	Cảnh báo
Quảng Trị đến Quảng Ngãi	2.5 - 5.6	Đông Bắc, Bắc	Cảnh báo
Bình Định đến Ninh Thuận	4.5 - 7.3	Đông Bắc, Bắc	Cảnh báo
Bình Thuận đến Cà Mau	1.3 - 4.7	Đông Bắc, Tây	Cảnh báo
Cà Mau đến Kiên Giang	0.3 - 1.7	Bắc, Tây, Tây Bắc	
Quần đảo Hoàng Sa	3.8 - 4.5	Đông Bắc	Cảnh báo
Quần đảo Trường Sa	2.1 - 2.9	Đông, Đông Nam	Cảnh báo
Bắc Biển Đông	2.7 - 5.5	Đông Bắc	Cảnh báo
Giữa Biển Đông	1.4 - 7.0	Đông, Đông Bắc	Cảnh báo
Nam Biển Đông	1.2 - 3.9	Đông, Đông Nam	Cảnh báo

**Tin phát lúc: 7 giờ 00**

Thời điểm phát tin dự báo tiếp theo: 19 giờ 00 ngày 03/11/2017

Người xây dựng bản tin: Đặng Linh Chi, Nguyễn Thị Lan

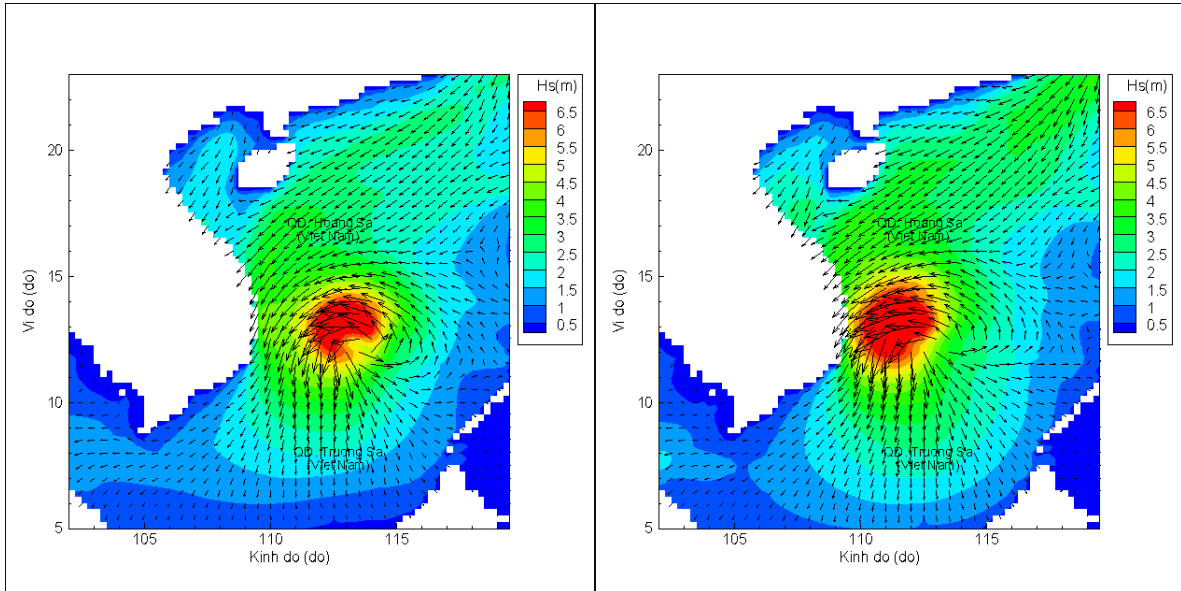
Người soát bản tin : Nguyễn Thị Thanh

Thông tin hình ảnh trực tuyến: [http://222.254.32.12/ttbien/2017-11-03-00/anim\\_zeta.gif](http://222.254.32.12/ttbien/2017-11-03-00/anim_zeta.gif)

## Biến trình nước dâng do bão tại các vị trí ảnh hưởng của bão

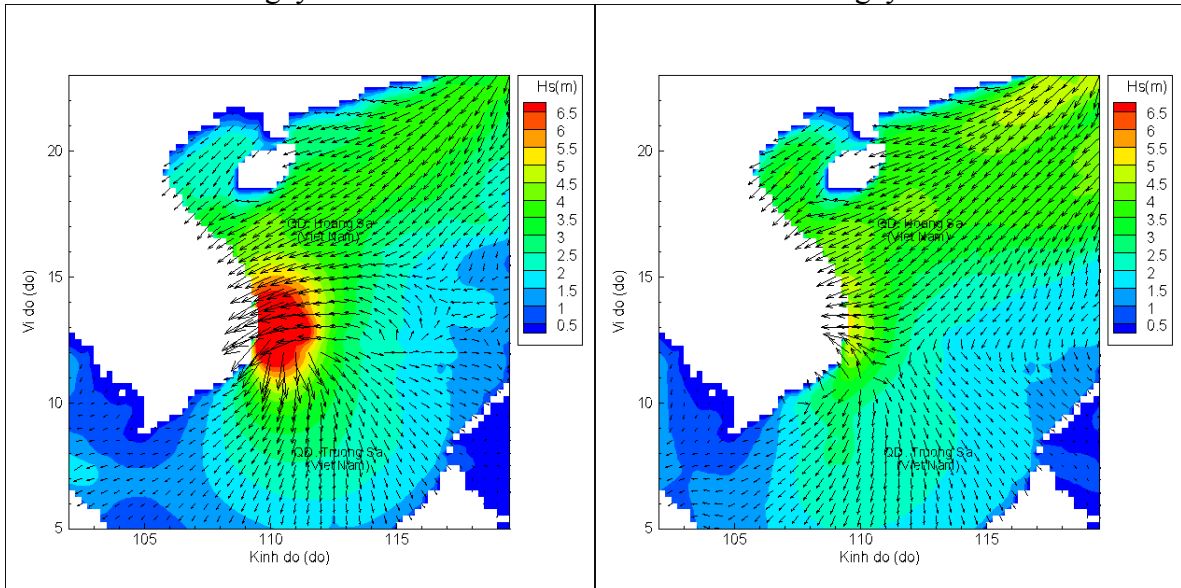


## Phân bố độ cao sóng ven bờ và ngoài khơi biển Việt Nam



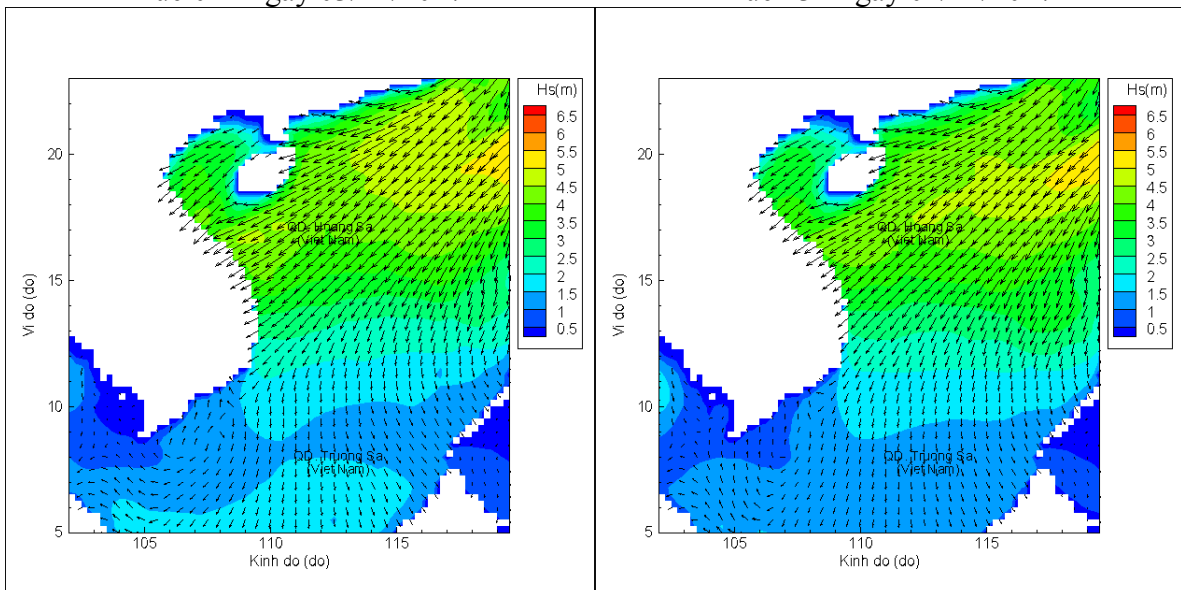
Lúc 13h ngày 03/11/2017

Lúc 19h ngày 03/11/2017



Lúc 01h ngày 03/11/2017

Lúc 13h ngày 04/11/2017



Lúc 01h ngày 04/11/2017

Lúc 13h ngày 05/11/2017