VIỆN KHOA HỌC
KHÍ TƯỢNG THỦY VĂN VÀ BIẾN ĐỔI KHÍ HẬU
TRUNG TÂM
NGHIÊN CỨU KHÍ TƯỢNG THỦY VĂN BIỂN
——————— ~*~ ———————

CỘNG HÒA XÃ HỘI CHỦ NGHĨA VIỆT NAM
Độc lập - Tự do - Hạnh phúc
————————o0o————————

BẢN TIN DỰ BÁO NƯỚC DÂNG VÀ SÓNG TRONG ATNĐ

(Lúc 13 giờ 02/11/2017 – 06Z ngày 02/11/2017)

Bảng giá trị nước dâng trong bão lớn nhất tại một số điểm ven biển

Tỉnh	**Địa danh**	**NDDB lớn nhất**		
		Giá trị (cm)	**Giờ**	**Ngày/ tháng**
Bình Định	Phú Mỹ	19	16	4/11
	Quy NHơn	19	17	4/11
Phú Yên	Tp. Tuy Hòa	16	2	4/11
Khánh Hòa	Vạn Ninh	27	8	4/11
	TP. Nha Trang	48	8	4/11
	Tp. Cam Ranh	42	7	4/11
	Trường Sa	9	19	3/11
Ninh Thuận	TP. PR-Tháp Chàm	39	9	4/11
Bình Thuận	TP. Phan Thiết	21	13	4/11
	La Gi	24	17	2/11
	Phú Quý	14	12	4/11
Bà Rịa Vũng Tàu	Xuyên Mộc	26	17	2/11
	Vũng Tàu	26	18	2/11
	Côn Đảo	21	21	2/11
TPHCM	Cần Giờ	30	15	2/11

Vùng Biển	Độ cao sóng biển dự báo trong 48 giờ		
	Độ cao sóng lớn nhất (m)	**Hướng thịnh hành**	**Ghi chú**
Bắc vịnh Bắc Bộ	0.3 - 3.4	Đông Bắc	Cảnh báo
Nam vịnh Bắc Bộ	2.2 - 4.1	Đông Bắc	Cảnh báo
Quảng Trị đến Quảng Ngãi	2.4 - 4.3	Đông Bắc, Bắc	Cảnh báo
Bình Định đến Ninh Thuận	2.8 – 7.0	Đông Bắc, Bắc	Cảnh báo
Bình Thuận đến Cà Mau	0.3 - 5.5	Đông Bắc, Bắc	Cảnh báo
Cà Mau đến Kiên Giang	0.3 - 1.9	Đông Bắc, Bắc	
Quần đảo Hoàng Sa	2.5 - 4.1	Đông Bắc	Cảnh báo
Quần đảo Trường Sa	1.9 - 4.9	Đông, Đông Nam	Cảnh báo
Bắc Biển Đông	2.3 - 5.3	Đông Bắc	Cảnh báo
Giữa Biển Đông	1.1 – 6.8	Bắc, Đông Bắc	Cảnh báo
Nam Biển Đông	1.2 - 5.0	Đông, Đông Bắc, Đông, Đông Nam, Đông Bắc	Cảnh báo

***Tin phát lúc: 13* giờ 00**

Thời điểm phát tin dự báo tiếp theo: 19 giờ 00 ngày 02/11/2017

Người xây dựng bản tin: Nguyễn Hồng Hạnh, Nguyễn Thị Phương

Người soát bản tin : Nguyễn Thị Thanh

Thông tin hình ảnh trực tuyến: http://222.254.32.12/ttbien/2017-11-02-00/anim_zeta.gif

Biến trình nước dâng do bão tại các vị trí ảnh hưởng của bão

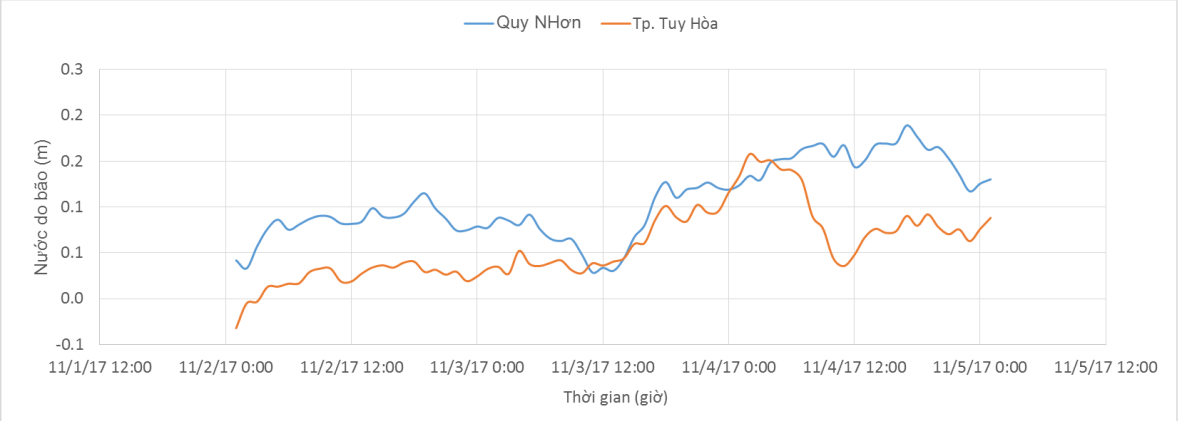
Quy NHơn
Tp. Tuy Hòa
Nước do bão (m)
0.3
0.2
0.2
0.1
0.1
0.0
-0.1
11/1/17 12:00
11/2/17 0:00
11/2/17 12:00
11/3/17 0:00
11/3/17 12:00
11/4/17 0:00
11/4/17 12:00
11/5/17 0:00
11/5/17 12:00
Thời gian (giờ)

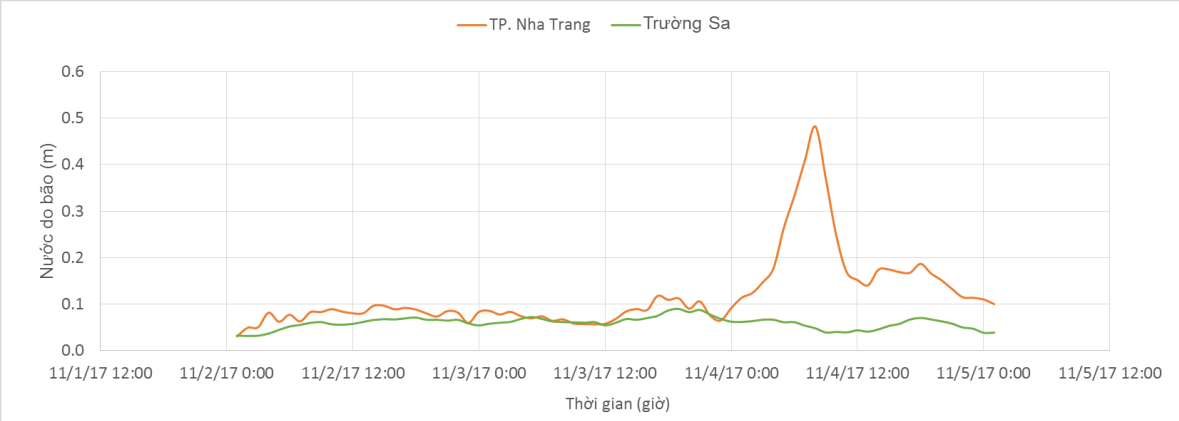
TP. Nha Trang
Trường Sa
Nước do bão (m)
0.6
0.5
0.4
0.3
0.2
0.1
0.0
11/1/17 12:00
11/2/17 0:00
11/2/17 12:00
11/3/17 0:00
11/3/17 12:00
11/4/17 0:00
11/4/17 12:00
11/5/17 0:00
11/5/17 12:00
Thời gian (giờ)

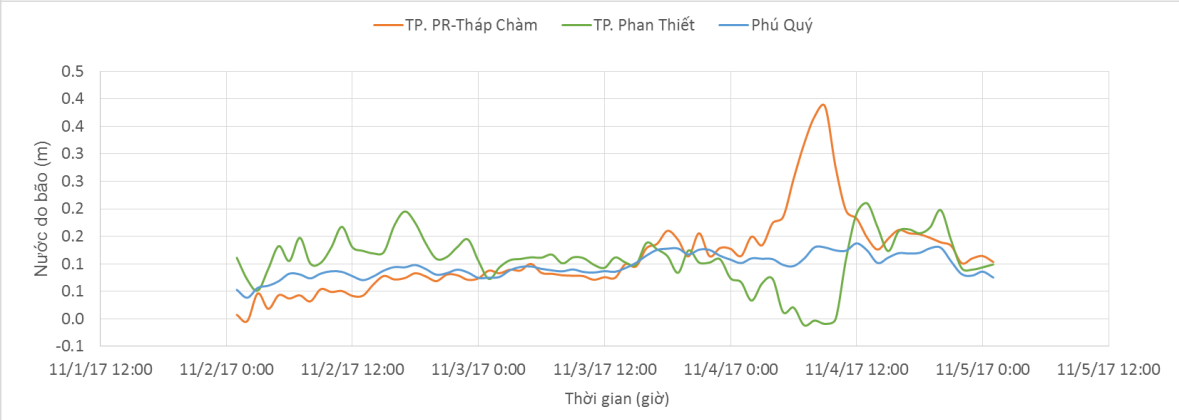
TP. PR-Tháp Chàm
TP. Phan Thiết
Phú Quý
Nước do bão (m)
0.5
0.4
0.4
0.3
0.3
0.2
0.2
0.1
0.1
0.0
-0.1
11/1/17 12:00
11/2/17 0:00
11/2/17 12:00
11/3/17 0:00
11/3/17 12:00
11/4/17 0:00
11/4/17 12:00
11/5/17 0:00
11/5/17 12:00
Thời gian (giờ)

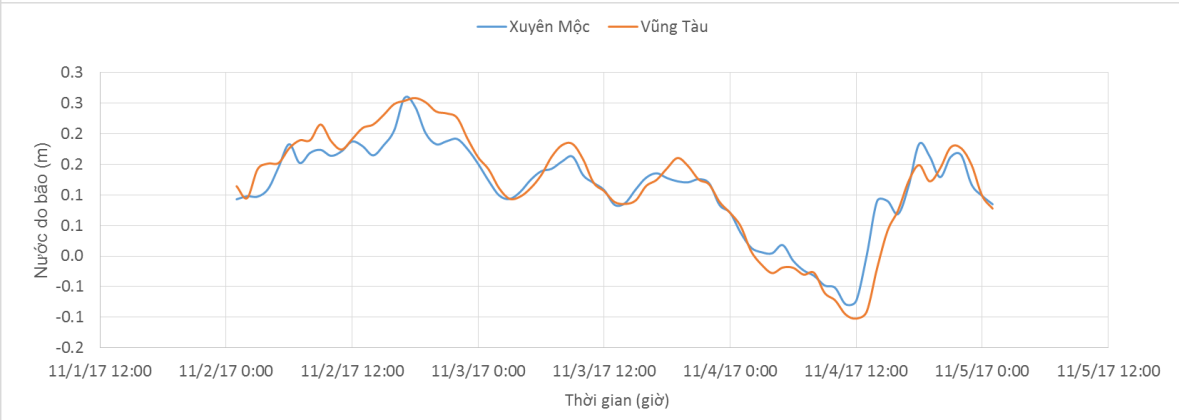
Xuyên Mộc
Vũng Tàu
Nước do bão (m)
0.3
0.3
0.2
0.2
0.1
0.1
0.0
-0.1
-0.1
-0.2
11/1/17 12:00
11/2/17 0:00
11/2/17 12:00
11/3/17 0:00
11/3/17 12:00
11/4/17 0:00
11/4/17 12:00
11/5/17 0:00
11/5/17 12:00
Thời gian (giờ)

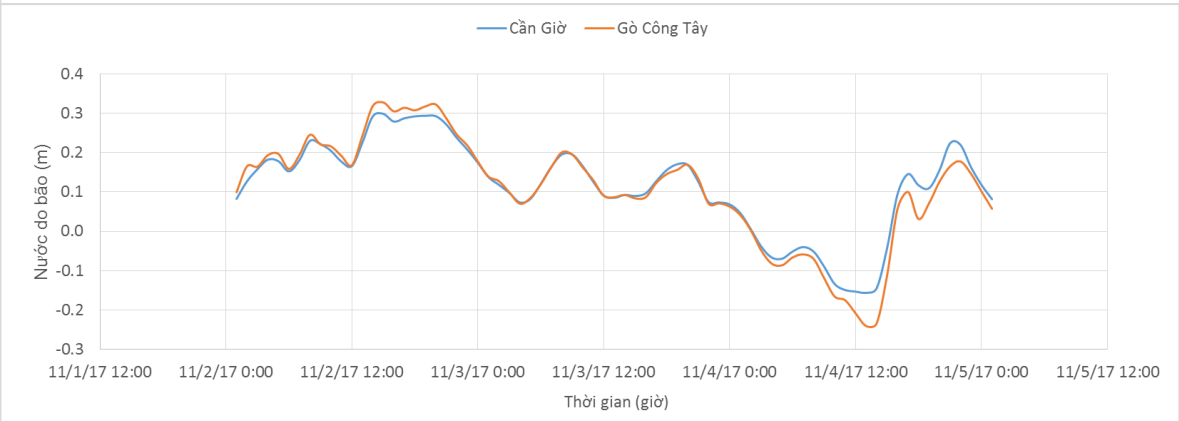
Cần Giờ
Gò Công Tây
Nước do bão (m)
0.4
0.3
0.2
0.1
0.0
-0.1
-0.2
-0.3
11/1/17 12:00
11/2/17 0:00
11/2/17 12:00
11/3/17 0:00
11/3/17 12:00
11/4/17 0:00
11/4/17 12:00
11/5/17 0:00
11/5/17 12:00
Thời gian (giờ)

Phân bố độ cao sóng ven bờ và ngoài khơi biển Việt Nam

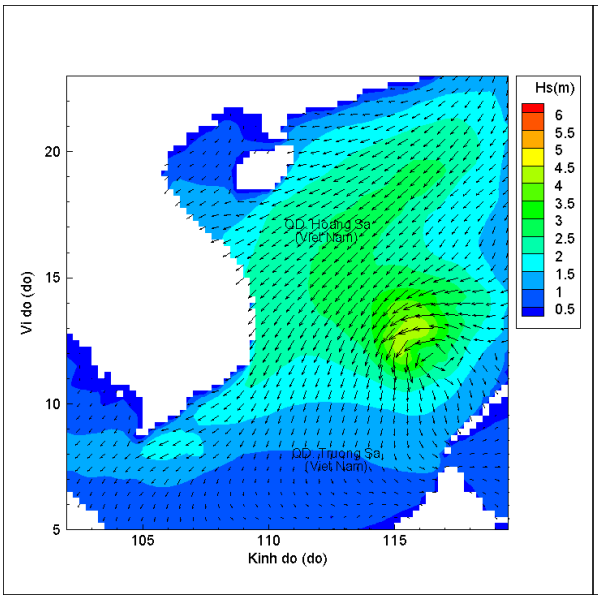

Lúc 13h ngày 02/11/2017

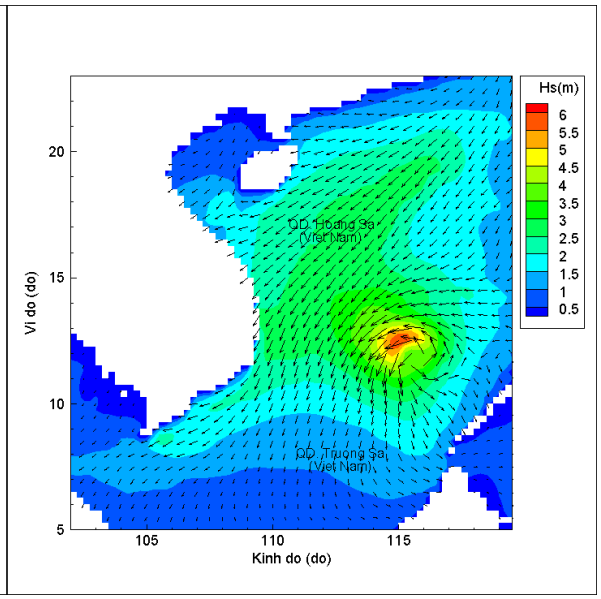

Lúc 19h ngày 02/11/2017

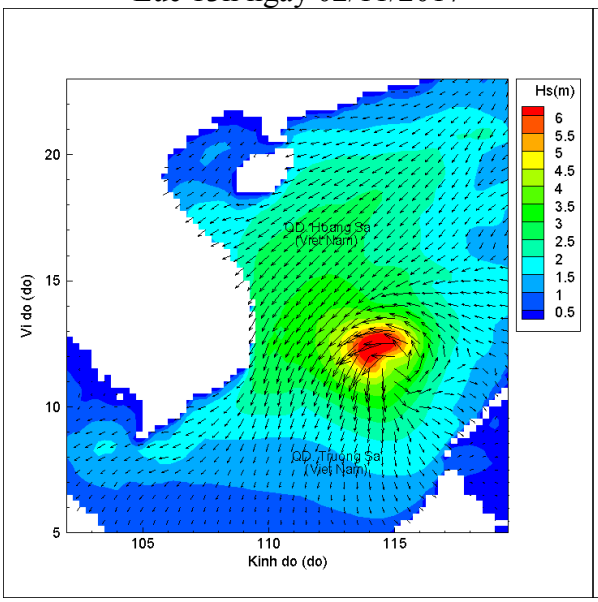

Lúc 01h ngày 03/11/2017

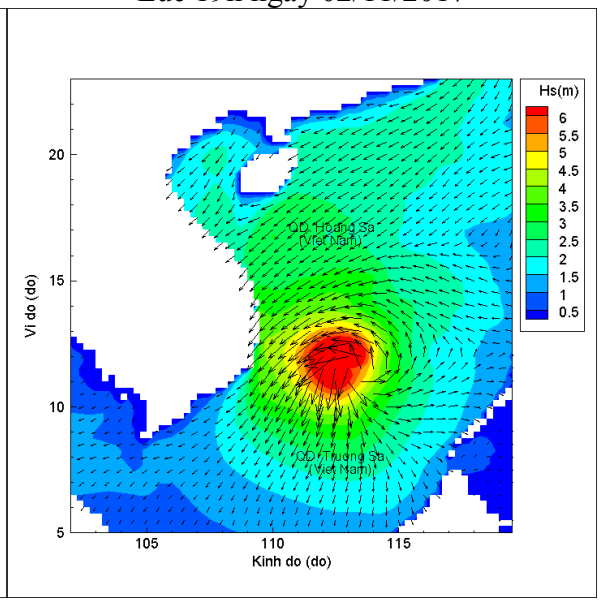

Lúc 13h ngày 03/11/2017

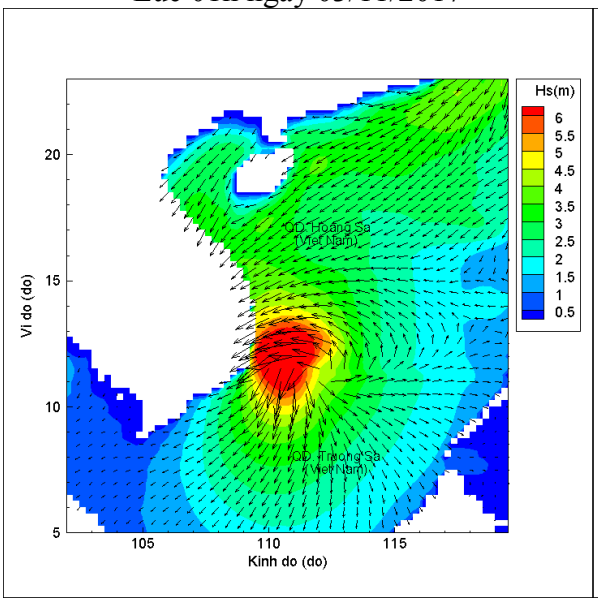

Lúc 01h ngày 04/11/2017

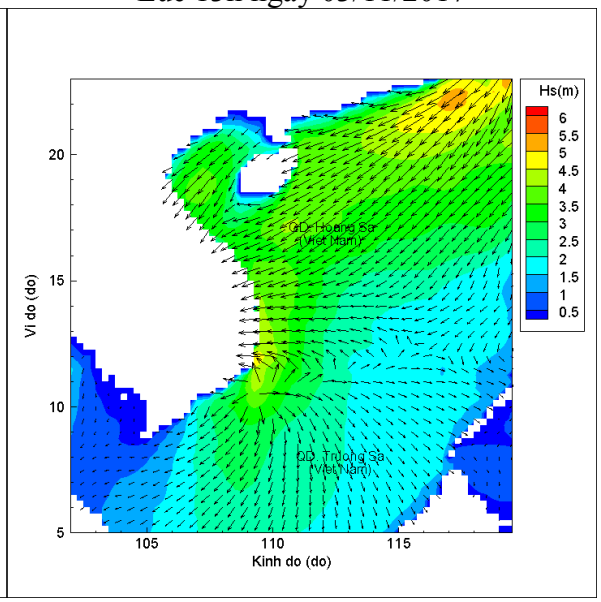

Lúc 13h ngày 04/11/2017