

BẢN TIN DỰ BÁO NƯỚC DÂNG VÀ SÓNG TRONG ATNĐ

(Lúc 07giờ 02/11/2017 – 00Z ngày 02/11/2017)

Bảng giá trị nước dâng trong bão lớn nhất tại một số điểm ven biển

Tỉnh	Địa danh	NDDB lớn nhất			Mức nước triều lớn nhất		
		Giá trị (cm)	Giờ	Ngày/tháng	Giá trị (cm)	Giờ	Ngày/tháng
Quảng Trị	Gio Linh	30	16	4/11	33	22	3/11
	Còn Cỏ	24	16	4/11	33	22	3/11
Thừa Thiên Huế	Hương Trà	31	19	4/11	31	22	3/11
	Phú Lộc	29	18	4/11	30	21	3/11
TP. Đà Nẵng	Liên Chiểu	31	18	4/11	29	21	3/11
	Sơn Trà	29	18	4/11	29	21	3/11
	Ngũ Hành Sơn	24	9	4/11	29	21	3/11
	Hoàng Sa	3	17	2/11	26	19	4/11
Quảng Nam	Thăng Bình	24	17	4/11	28	21	3/11
	Tam Kỳ	24	17	4/11	28	21	3/11
	Cù Lao Chàm	20	19	4/11	28	21	3/11
Quảng Ngãi	TP. Quảng Ngãi	22	17	4/11	27	21	3/11
	Lý Sơn	17	8	4/11	26	21	3/11
Bình Định	Phú Mỹ	23	7	4/11	26	8	3/11
	Quy Nhơn	24	14	4/11	26	8	3/11
Phú Yên	Tp. Tuy Hòa	15	9	4/11	25	8	3/11
Khánh Hòa	Vạn Ninh	46	10	4/11	24	7	2/11
	TP. Nha Trang	67	9	4/11	25	21	3/11
	Tp. Cam Ranh	58	8	4/11	27	21	3/11
	Trường Sa	9	19	3/11	26	21	3/11
Ninh Thuận	TP. PR-Tháp Chàm	48	9	4/11	31	21	3/11
Bình Thuận	TP. Phan Thiết	17	13	4/11	64	23	3/11
	La Gi	20	20	2/11	33	21	3/11
	Phú Quý	15	11	4/11	34	21	3/11
Bà Rịa Vũng Tàu	Xuyên Mộc	23	21	2/11	35	21	3/11
	Vũng Tàu	28	21	2/11	33	21	3/11
	Côn Đảo	19	21	2/11	39	22	3/11
TPHCM	Cần Giờ	33	19	2/11	69	13	4/11
Tiền Giang	Gò Công Tây	36	19	2/11	89	13	4/11
Bến Tre	Ba Tri	38	19	2/11	40	22	3/11
Trà Vinh	Duyên Hải	32	19	2/11	115	14	4/11
Sóc Trăng	Tân Phú	35	20	2/11	136	14	4/11
Bạc Liêu	TP. Bạc Liêu	33	22	2/11	113	15	4/11

Cà Mau	Năm Căn	32	23	2/11	143	14	4/11
	Trần Văn Thời	19	1	3/11	149	14	4/11
Kiên Giang	Rạch Giá	15	19	3/11	149	14	4/11
	Hà Tiên	15	20	2/11	148	15	4/11
	Phú Quốc	18	22	2/11	141	15	4/11
	Thổ Chu	20	0	3/11	116	3	4/11

Vùng Biển	Độ cao sóng biển dự báo trong 48 giờ		
	Độ cao sóng lớn nhất (m)	Hướng thịnh hành	Ghi chú
Bắc vịnh Bắc Bộ	0.3 - 3.3	Đông Bắc	Cảnh báo
Nam vịnh Bắc Bộ	2.1 - 3.9	Đông Bắc	Cảnh báo
Quảng Trị đến Quảng Ngãi	2.6 - 5.0	Đông Bắc	Cảnh báo
Bình Định đến Ninh Thuận	5.2 - 7.8	Đông Bắc	Cảnh báo
Bình Thuận đến Cà Mau	0.3 - 6.3	Đông Bắc	Cảnh báo
Cà Mau đến Kiên Giang	0.3 - 1.7	Đông Bắc	Cảnh báo
Quần đảo Hoàng Sa	3.4 - 4.0	Đông Bắc	Cảnh báo
Quần đảo Trường Sa	2.0 - 5.2	Đông, Đông Nam	Cảnh báo
Bắc Biển Đông	1.8 - 5.3	Đông Bắc	Cảnh báo
Giữa Biển Đông	1.3 - 8.1	Bắc, Đông Bắc	Cảnh báo
Nam Biển Đông	1.2 - 5.2	Đông, Đông Bắc, Đông Nam	Cảnh báo

Tin phát lúc: 07 giờ 00

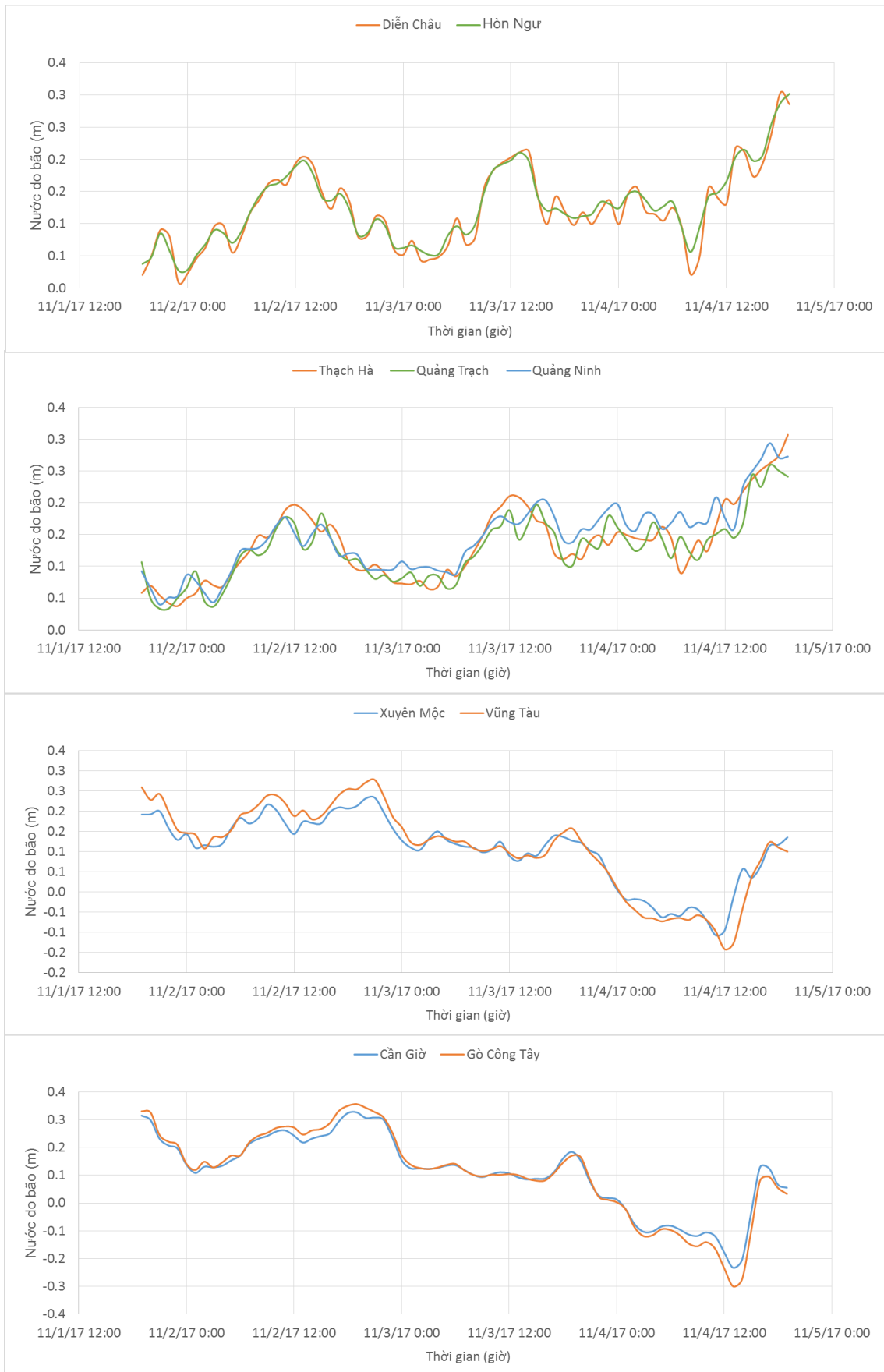
Thời điểm phát tin dự báo tiếp theo: 13 giờ 00 ngày 02/11/2017

Người xây dựng bản tin: Khương Văn Hải, Lê Đức Quyền

Người soát bản tin : Lê Quốc Huy

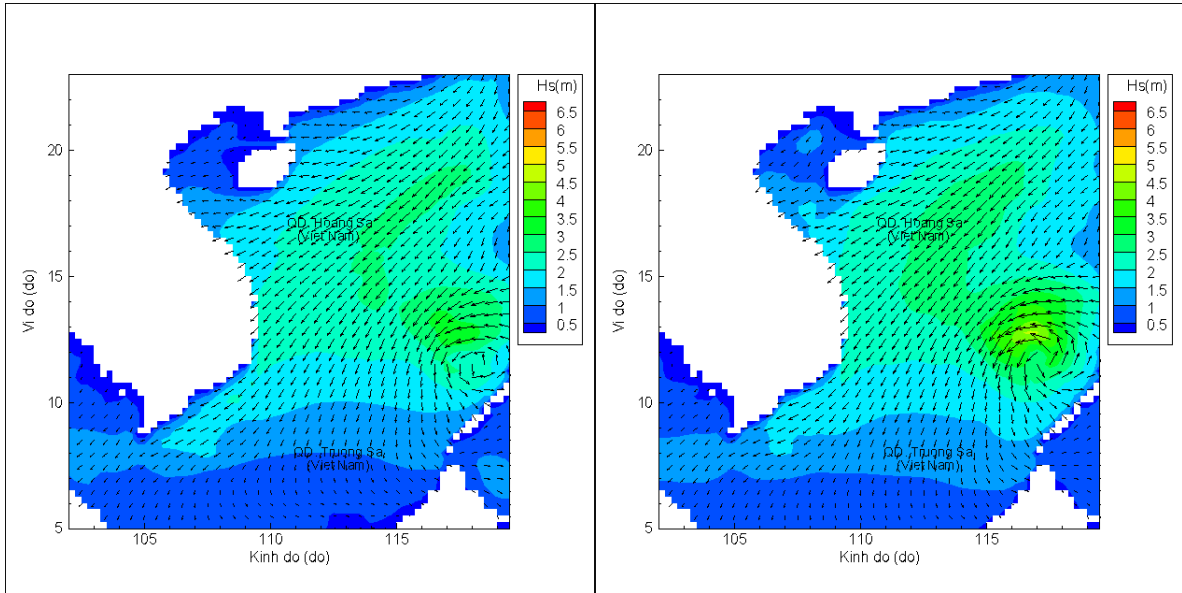
Thông tin hình ảnh trực tuyến: http://222.254.32.12/ttbien/2017-11-01-18/anim_zeta.gif

Biến trình nước dâng do bão tại các vị trí ảnh hưởng của bão



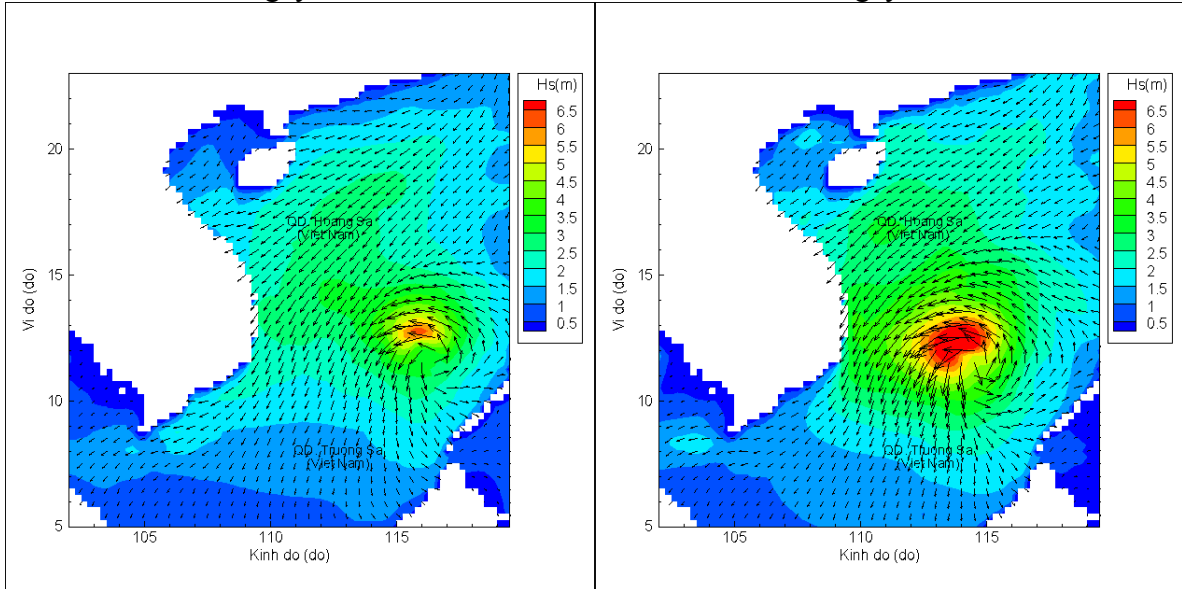


Phân bố độ cao sóng ven bờ và ngoài khơi biển Việt Nam



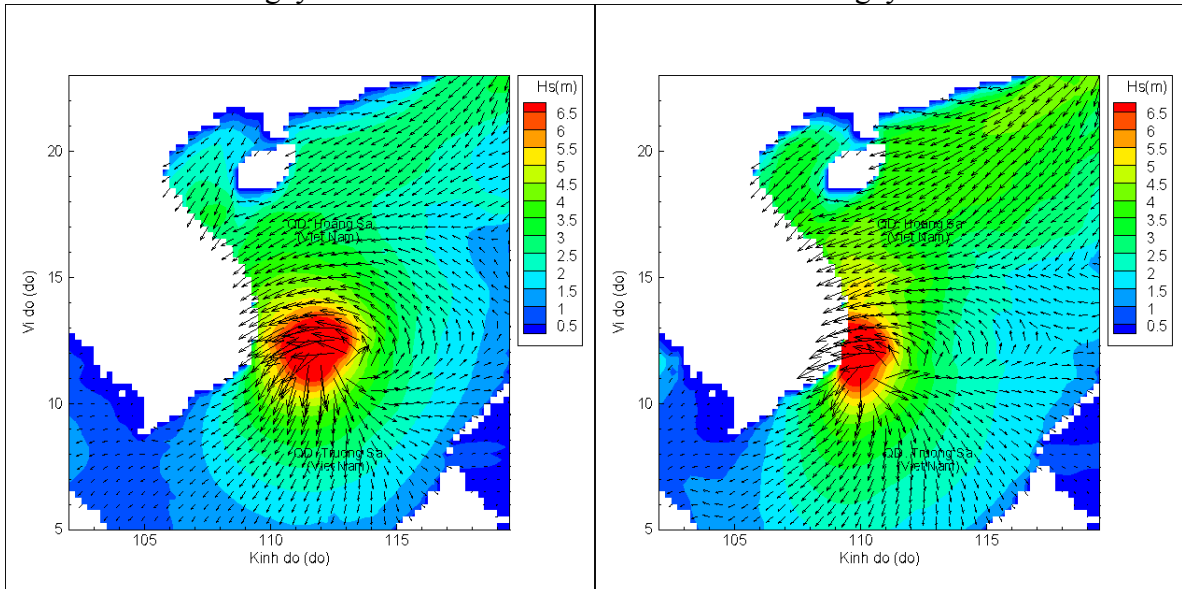
Lúc 07h ngày 02/11/2017

Lúc 13h ngày 02/11/2017



Lúc 19h ngày 02/11/2017

Lúc 07h ngày 03/11/2017



Lúc 19h ngày 03/11/2017

Lúc 07h ngày 04/11/2017