

BẢN TIN DỰ BÁO NƯỚC DÂNG VÀ SÓNG TRONG ATNĐ

(Lúc 01 giờ 02/11/2017 – 18Z ngày 01/11/2017)

Bảng giá trị nước dâng trong bão lớn nhất tại một số điểm ven biển

Tỉnh	Địa danh	NDDB lớn nhất		
		Giá trị (cm)	Giờ	Ngày/ tháng
Quảng Trị	Gio Linh	23	13	4/11
	Còn Cỏ	19	13	4/11
Thừa Thiên Huế	Hương Trà	28	13	4/11
	Phú Lộc	27	13	4/11
TP. Đà Nẵng	Liên Chiểu	25	13	4/11
	Sơn Trà	24	13	4/11
	Ngũ Hành Sơn	24	13	4/11
	Hoàng Sa	3	4	2/11
Quảng Nam	Thăng Bình	24	9	4/11
	Tam Kỳ	24	9	4/11
	Cù Lao Chàm	21	9	4/11
Quảng Ngãi	TP. Quảng Ngãi	24	8	4/11
	Lý Sơn	18	8	4/11
Bình Định	Phú Mỹ	23	8	4/11
	Quy Nhơn	15	20	3/11
Phú Yên	Tp. Tuy Hòa	18	13	4/11
Khánh Hòa	Vạn Ninh	30	10	4/11
	TP. Nha Trang	42	10	4/11
	Tp. Cam Ranh	47	8	4/11
	Trường Sa	8	19	3/11
Ninh Thuận	TP. PR-Tháp Chàm	55	10	4/11
Bình Thuận	TP. Phan Thiết	18	18	2/11
	La Gi	22	18	2/11
	Phú Quý	20	11	4/11
Bà Rịa Vũng Tàu	Xuân Mộc	24	18	2/11
	Vũng Tàu	28	18	2/11
	Côn Đảo	25	21	1/11
TPHCM	Cần Giờ	34	19	1/11
Tiền Giang	Gò Công Tây	35	18	2/11
Bến Tre	Ba Tri	37	18	2/11
Trà Vinh	Duyên Hải	32	20	1/11
Sóc Trăng	Tân Phú	30	20	1/11
Bạc Liêu	TP. Bạc Liêu	32	22	2/11

Cà Mau	Năm Căn	28	21	2/11
	Trần Văn Thời	12	21	2/11
Kiên Giang	Rạch Giá	12	9	3/11
	Hà Tiên	16	21	2/11
	Phú Quốc	18	22	2/11
	Thổ Chu	19	0	3/11

Vùng Biển	Độ cao sóng biển dự báo trong 48 giờ		
	Độ cao sóng lớn nhất (m)	Hướng thịnh hành	Ghi chú
Bắc vịnh Bắc Bộ	0.3 - 3.5	Đông Bắc	Cảnh báo
Nam vịnh Bắc Bộ	2.2 - 3.8	Đông Bắc	Cảnh báo
Quảng Trị đến Quảng Ngãi	2.5 - 4.5	Đông Bắc	Cảnh báo
Bình Định đến Ninh Thuận	4.7 - 8.5	Đông Bắc	Cảnh báo
Bình Thuận đến Cà Mau	0.3 - 6.9	Đông Bắc	Cảnh báo
Cà Mau đến Kiên Giang	0.3 - 2.6	Đông Bắc	Cảnh báo
Quần đảo Hoàng Sa	3.3 - 4.1	Đông Bắc	Cảnh báo
Quần đảo Trường Sa	2.0 - 5.3	Đông	Cảnh báo
Bắc Biển Đông	1.6 - 5.4	Đông Bắc	Cảnh báo
Giữa Biển Đông	1.4 - 8.0	Bắc, Đông Bắc	Cảnh báo
Nam Biển Đông	1.3 - 5.7	Đông, Đông Bắc, Đông Nam	Cảnh báo

Tin phát lúc: 01 giờ 00

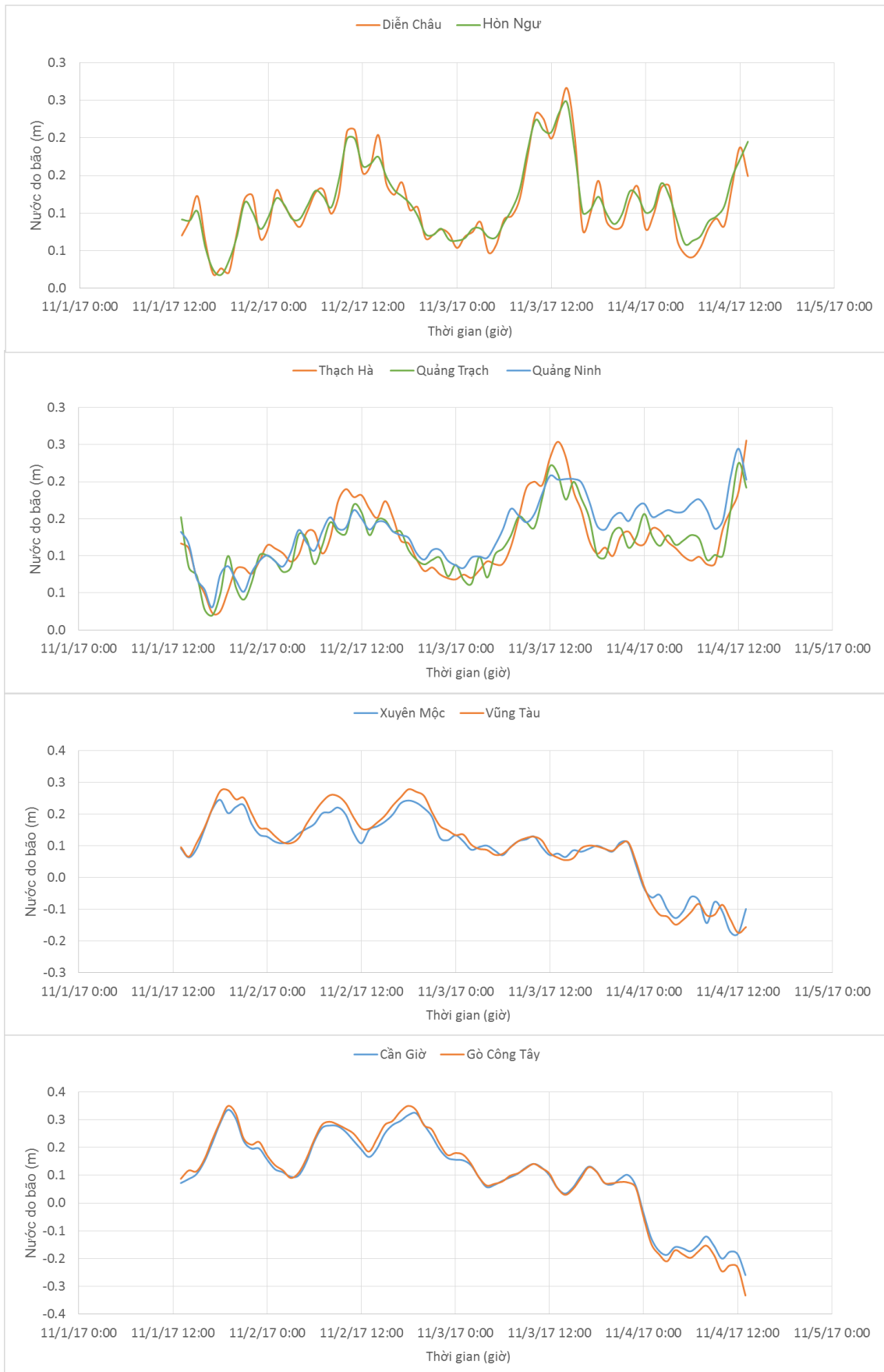
Thời điểm phát tin dự báo tiếp theo: 07 giờ 00 ngày 02/11/2017

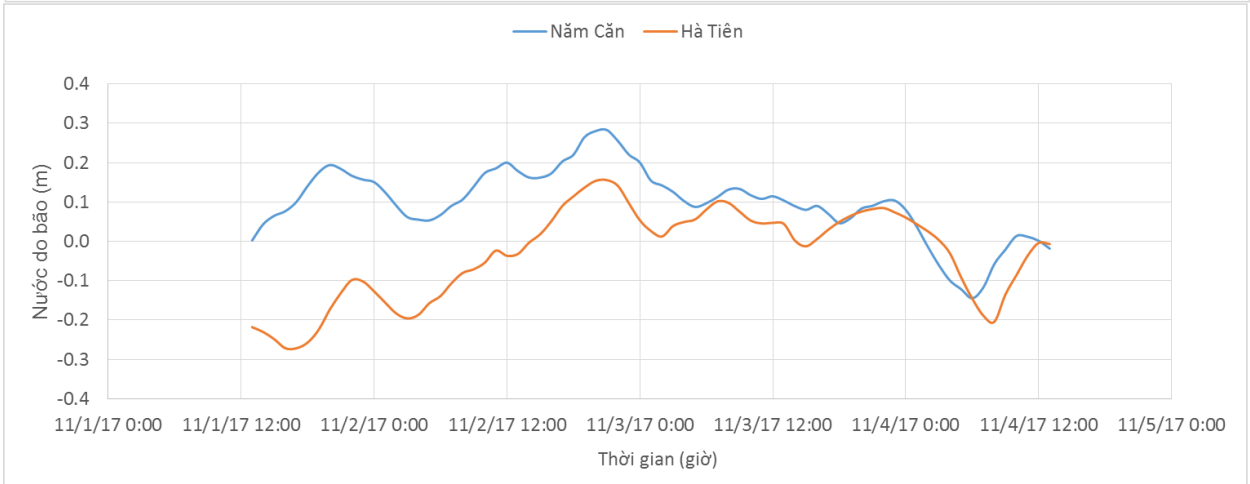
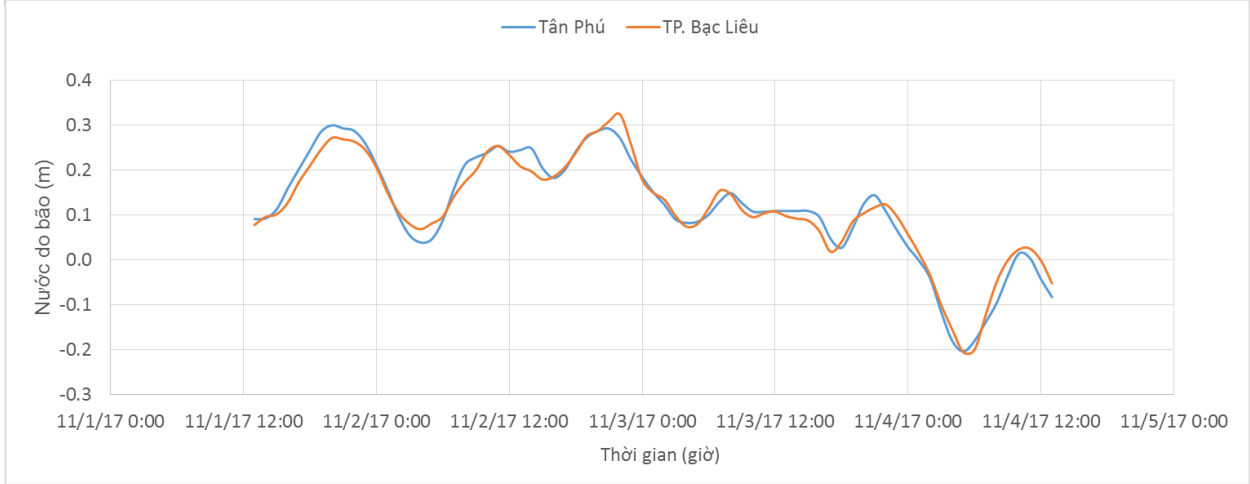
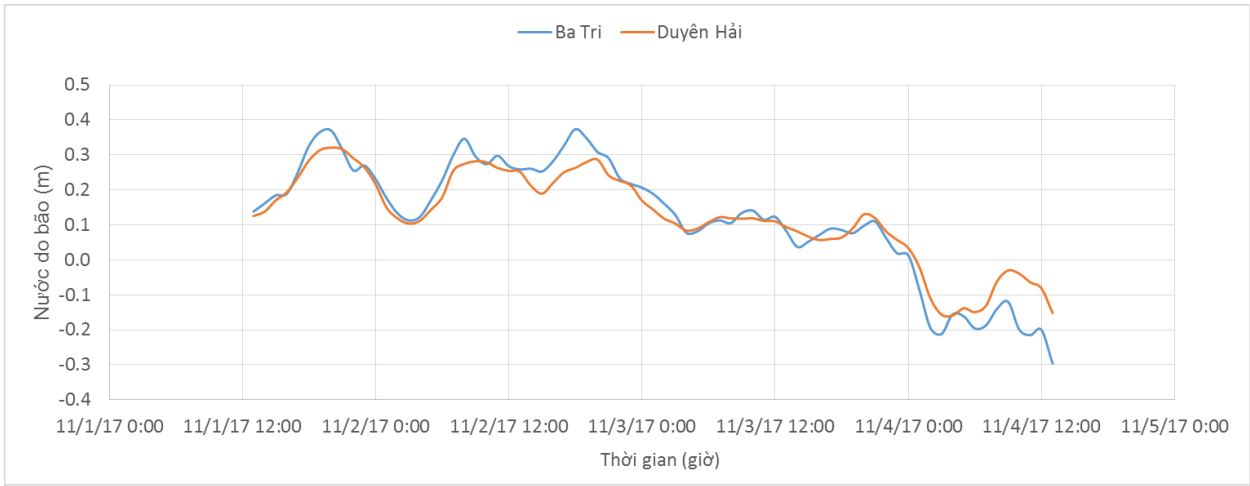
Người xây dựng bản tin: Khương Văn Hải, Lê Đức Quyền

Người soát bản tin : Lê Quốc Huy

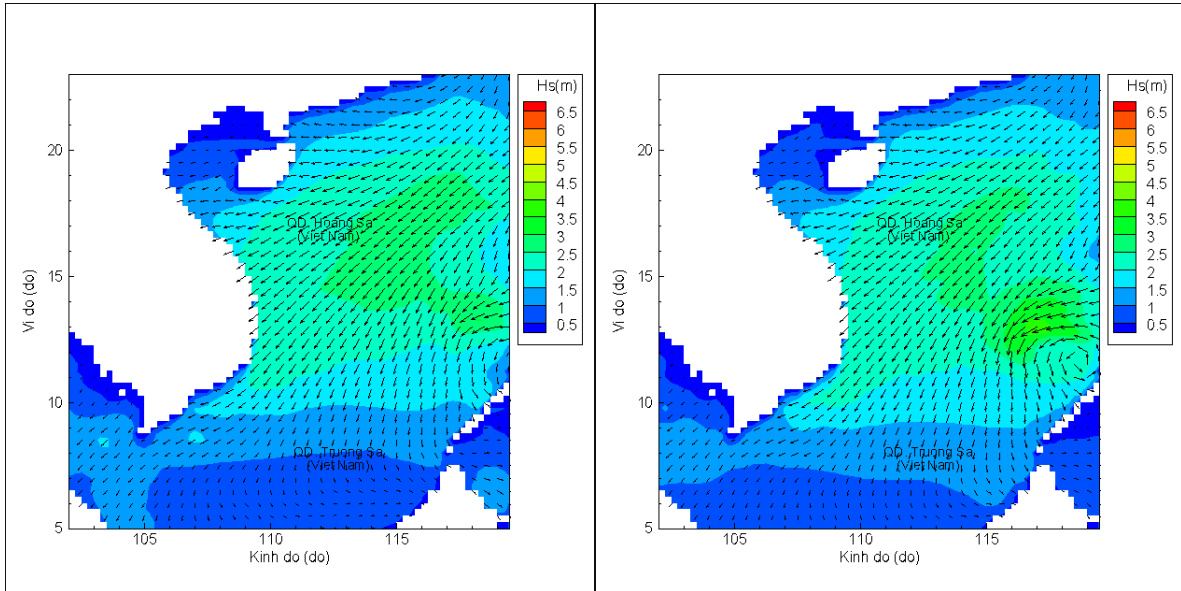
Thông tin hình ảnh trực tuyến: http://222.254.32.12/ttbien/2017-11-01-12/anim_zeta.gif

Biến trình nước dâng do bão tại các vị trí ảnh hưởng của bão



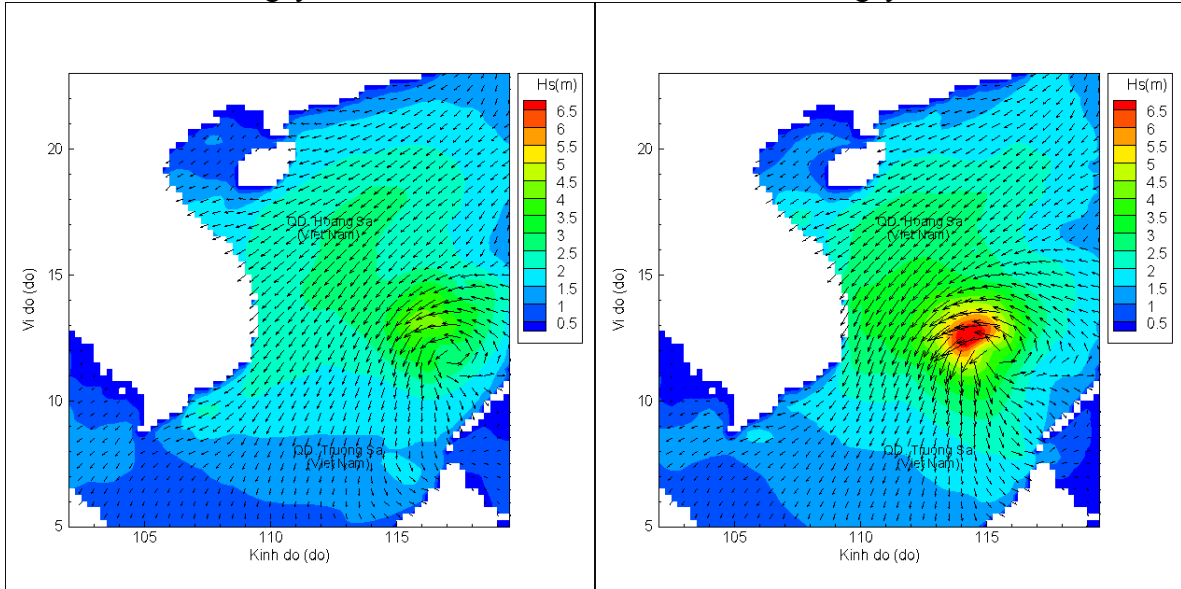


Phân bố độ cao sóng ven bờ và ngoài khơi biển Việt Nam



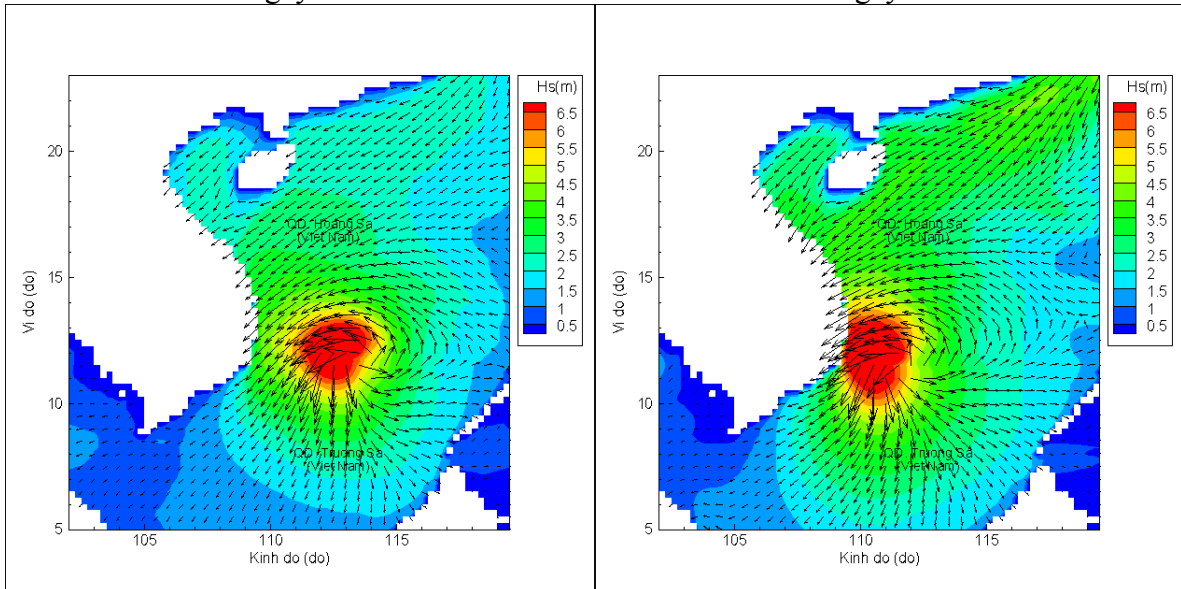
Lúc 01h ngày 02/11/2017

Lúc 07h ngày 02/11/2017



Lúc 13h ngày 02/11/2017

Lúc 01h ngày 03/11/2017



Lúc 13h ngày 03/11/2017

Lúc 01h ngày 04/11/2017