

**BẢN TIN DỰ BÁO NƯỚC DÂNG VÀ SÓNG TRONG ATNĐ**

(Lúc 01 giờ 02/11/2017 – 18Z ngày 01/11/2017)

Bảng giá trị nước dâng trong bão lớn nhất tại một số điểm ven biển

Tỉnh	Địa danh	NDDB lớn nhất		
		Giá trị (cm)	Giờ	Ngày/ tháng
Quảng Trị	Gio Linh	39	19	2/11
	Cồn Cỏ	43	19	2/11
Thừa Thiên Huế	Hương Trà	40	18	3/11
	Phú Lộc	45	17	3/11
TP. Đà Nẵng	Liên Chiểu	51	17	3/11
	Sơn Trà	52	17	3/11
	Ngũ Hành Sơn	55	17	3/11
	Hoàng Sa	65	15	2/11
Quảng Nam	Thăng Bình	59	17	3/11
	Tam Kỳ	60	17	3/11
	Cù Lao Chàm	57	17	3/11
Quảng Ngãi	TP. Quảng Ngãi	66	16	2/11
	Lý Sơn	63	16	2/11
Bình Định	Phú Mỹ	68	15	2/11
	Quy Nhơn	69	16	2/11
Phú Yên	Tp. Tuy Hòa	69	15	2/11
Khánh Hòa	Vạn Ninh	70	16	2/11
	TP. Nha Trang	69	15	2/11
	Tp. Cam Ranh	69	15	2/11
	Trường Sa	64	16	2/11
Ninh Thuận	TP. PR-Tháp Chàm	69	15	2/11
Bình Thuận	TP. Phan Thiết	72	16	2/11
	La Gi	77	10	4/11
	Phú Quý	68	16	2/11
Bà Rịa Vũng Tàu	Xuân Mộc	91	11	4/11
	Vũng Tàu	112	11	4/11
	Côn Đảo	95	19	1/11
TPHCM	Cần Giờ	127	11	4/11
Tiền Giang	Gò Công Tây	125	11	4/11
Bến Tre	Ba Tri	119	11	4/11
Trà Vinh	Duyên Hải	118	12	4/11
Sóc Trăng	Tân Phú	141	13	4/11
Bạc Liêu	TP. Bạc Liêu	138	13	4/11

Cà Mau	Năm Căn	123	20	1/11
	Trần Văn Thời	87	19	1/11
Kiên Giang	Rạch Giá	105	22	1/11
	Hà Tiên	83	21	1/11
	Phú Quốc	63	20	1/11
	Thổ Chu	46	19	1/11

Vùng Biển	Độ cao sóng biển dự báo trong 48 giờ		
	Độ cao sóng lớn nhất (m)	Hướng thịnh hành	Ghi chú
Bắc vịnh Bắc Bộ	0.3 - 3.5	Đông Bắc	Cảnh báo
Nam vịnh Bắc Bộ	2.2 - 3.8	Đông Bắc	Cảnh báo
Quảng Trị đến Quảng Ngãi	2.5 - 4.5	Đông Bắc	Cảnh báo
Bình Định đến Ninh Thuận	4.7 - 8.5	Đông Bắc	Cảnh báo
Bình Thuận đến Cà Mau	0.3 - 6.9	Đông Bắc	Cảnh báo
Cà Mau đến Kiên Giang	0.3 - 2.6	Đông Bắc	Cảnh báo
Quần đảo Hoàng Sa	3.3 - 4.1	Đông Bắc	Cảnh báo
Quần đảo Trường Sa	2.0 - 5.3	Đông	Cảnh báo
Bắc Biển Đông	1.6 - 5.4	Đông Bắc	Cảnh báo
Giữa Biển Đông	1.4 - 8.0	Bắc, Đông Bắc	Cảnh báo
Nam Biển Đông	1.3 - 5.7	Đông, Đông Bắc, Đông Nam	Cảnh báo

**Tin phát lúc: 01 giờ 00**

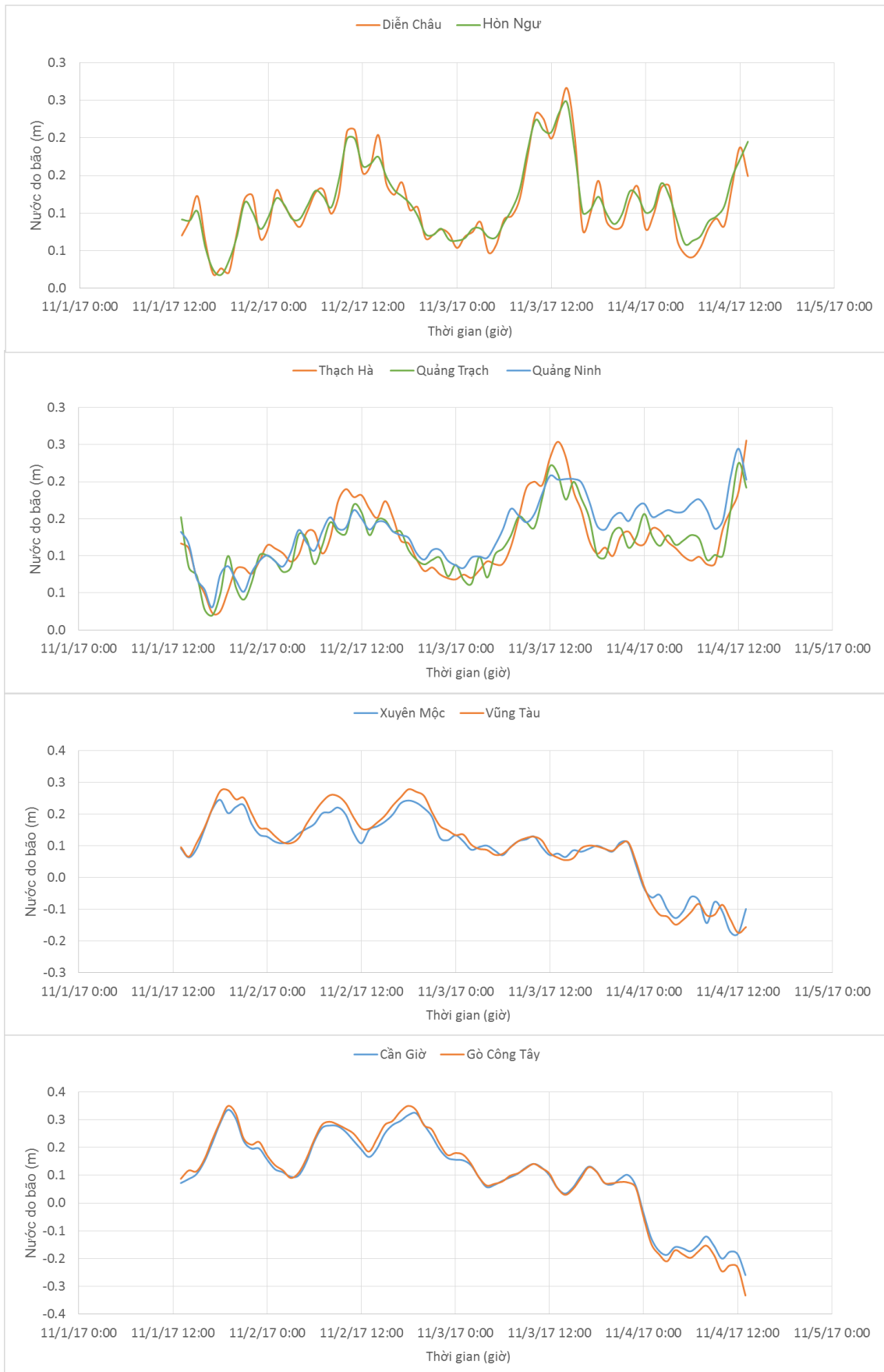
Thời điểm phát tin dự báo tiếp theo: 07 giờ 00 ngày 02/11/2017

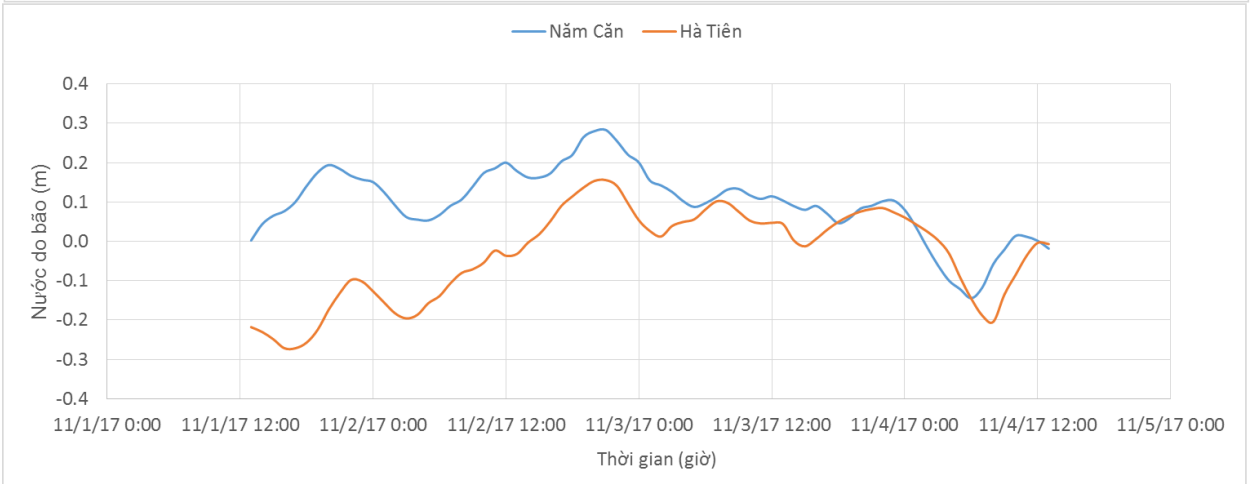
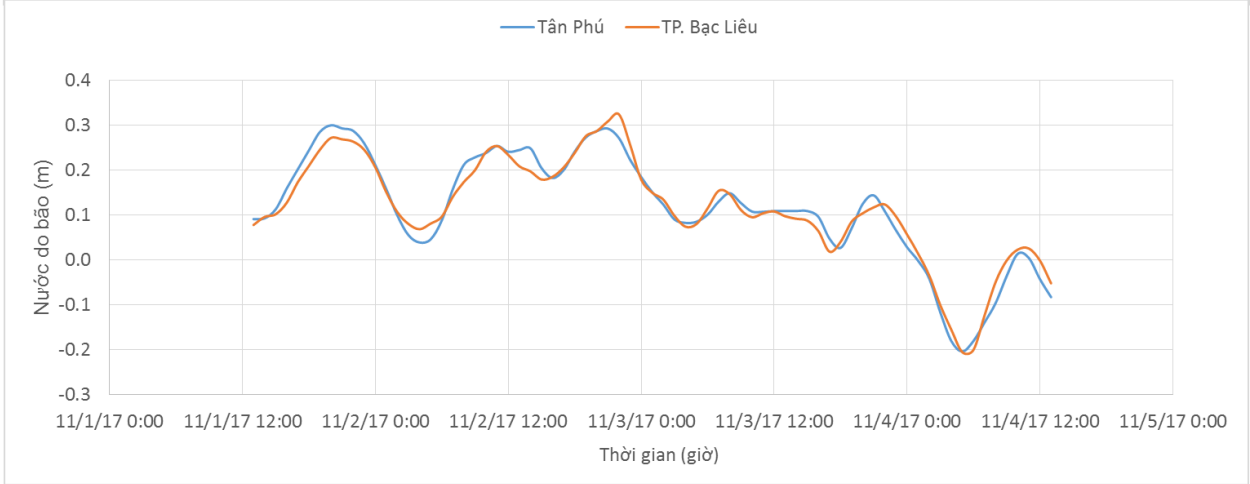
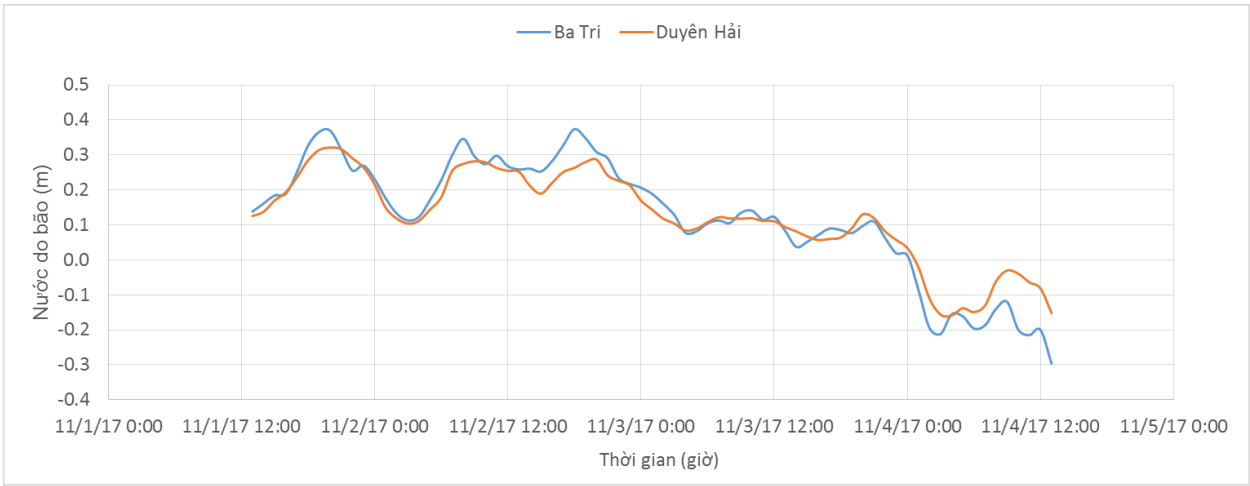
Người xây dựng bản tin: Khương Văn Hải, Lê Đức Quyền

Người soát bản tin : Lê Quốc Huy

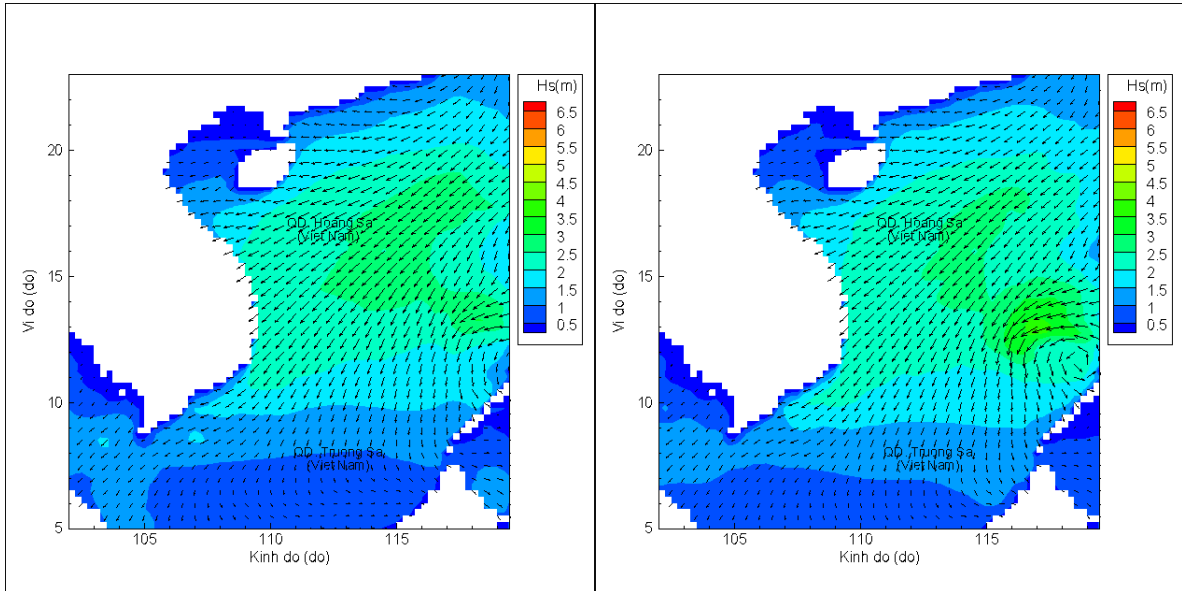
Thông tin hình ảnh trực tuyến: [http://222.254.32.12/ttbien/2017-11-01-12/anim\\_zeta.gif](http://222.254.32.12/ttbien/2017-11-01-12/anim_zeta.gif)

## Biến trình nước dâng do bão tại các vị trí ảnh hưởng của bão



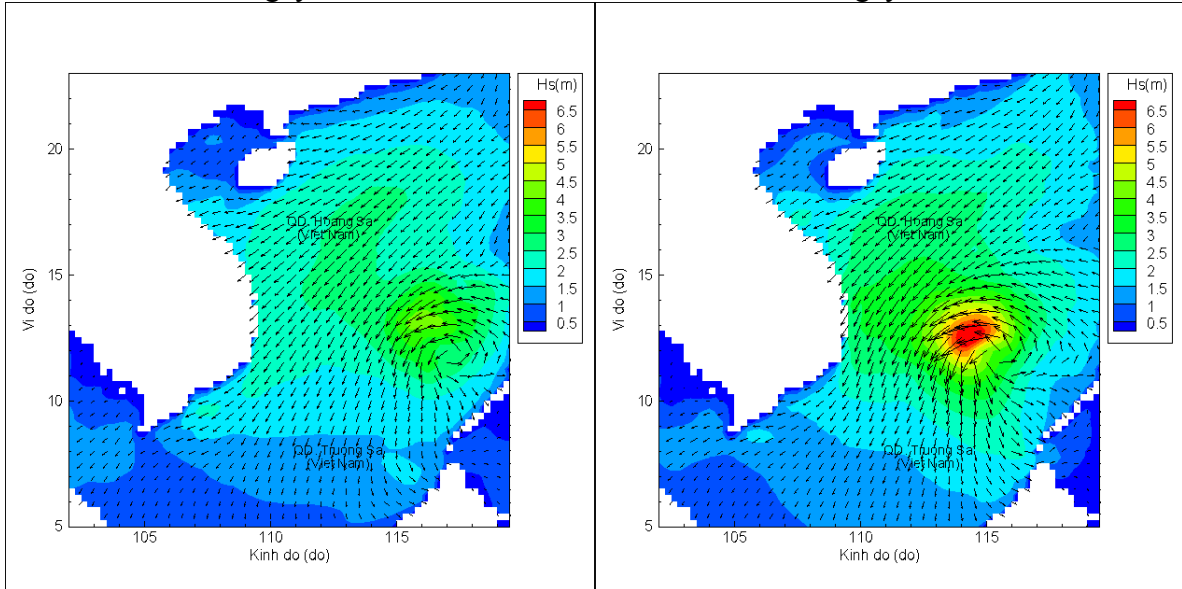


# Phân bố độ cao sóng ven bờ và ngoài khơi biển Việt Nam



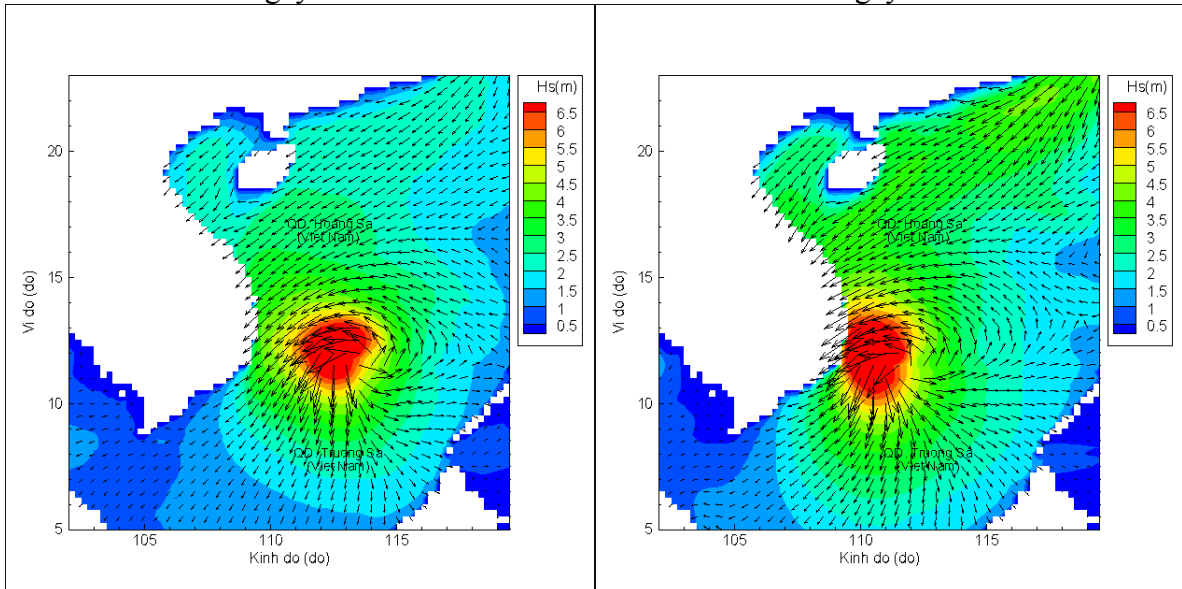
Lúc 01h ngày 02/11/2017

Lúc 07h ngày 02/11/2017



Lúc 13h ngày 02/11/2017

Lúc 01h ngày 03/11/2017



Lúc 13h ngày 03/11/2017

Lúc 01h ngày 04/11/2017