

**BẢN TIN DỰ BÁO NƯỚC DÂNG VÀ SÓNG TRONG ATNĐ**

(Lúc 19giờ 01/11/2017 – 12Z ngày 01/11/2017)

Bảng giá trị nước dâng trong bão lớn nhất tại một số điểm ven biển

Tỉnh	Địa danh	NDDB lớn nhất		
		Giá trị (cm)	Giờ	Ngày/ tháng
Bà Rịa Vũng Tàu	Xuyên Mộc	25	19	2/11
	Vũng Tàu	29	19	2/11
	Côn Đảo	19	21	1/11
TPHCM	Cần Giờ	36	20	2/11
Tiền Giang	Gò Công Tây	39	20	2/11
Bến Tre	Ba Tri	37	20	2/11
Trà Vinh	Duyên Hải	30	20	2/11
Sóc Trăng	Tân Phú	32	20	2/11
Bạc Liêu	TP. Bạc Liêu	31	22	2/11
Cà Mau	Năm Căn	26	22	2/11
	Trần Văn Thời	16	1	3/11
Kiên Giang	Rạch Giá	8	17	3/11
	Hà Tiên	10	18	3/11
	Phú Quốc	15	22	2/11
	Thổ Chu	20	1	3/11

Vùng Biển	Độ cao sóng biển dự báo trong 48 giờ		
	Độ cao sóng lớn nhất (m)	Hướng thịnh hành	Ghi chú
Bắc vịnh Bắc Bộ	0.3 - 3.3	Đông Bắc	Cảnh báo
Nam vịnh Bắc Bộ	2.0 - 3.4	Đông Bắc	Cảnh báo
Quảng Trị đến Quảng Ngãi	2.2 - 4.3	Đông Bắc	Cảnh báo
Bình Định đến Ninh Thuận	4.5 - 8.5	Đông Bắc	Cảnh báo
Bình Thuận đến Cà Mau	0.3 - 8.5	Đông Bắc	Cảnh báo
Cà Mau đến Kiên Giang	0.3 - 2.0	Đông Bắc, Bắc	Cảnh báo
Quần đảo Hoàng Sa	3.2 - 3.7	Đông Bắc	Cảnh báo
Quần đảo Trường Sa	2.5 - 6.8	Đông	Cảnh báo
Bắc Biển Đông	1.7 - 4.4	Đông Bắc	Cảnh báo

Vùng Biển	Độ cao sóng biển dự báo trong 48 giờ		
	Độ cao sóng lớn nhất (m)	Hướng thịnh hành	Ghi chú
Giữa Biển Đông	1.7 - 8.1	Đông, Đông Bắc	Cảnh báo
Nam Biển Đông	1.5 - 8.0	Đông, Đông Bắc	Cảnh báo

**Tin phát lúc: 19 giờ 00**

Thời điểm phát tin dự báo tiếp theo: 01 giờ 00 ngày 02/11/2017

Người xây dựng bản tin: Khương Văn Hải, Lê Đức Quyền

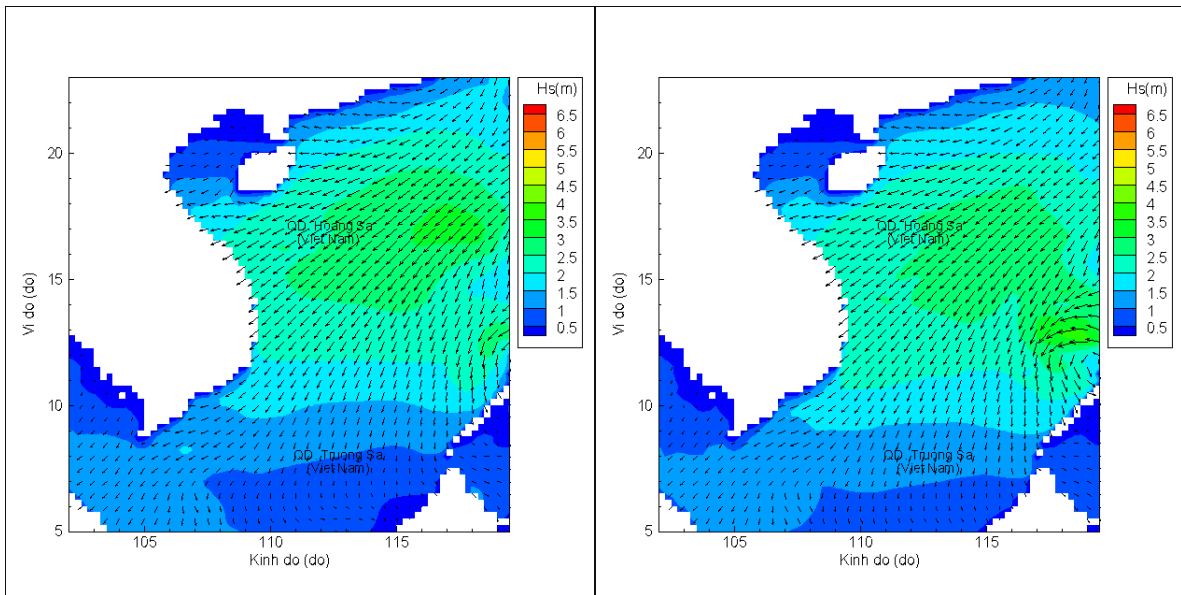
Người soát bản tin : Lê Quốc Huy

Thông tin hình ảnh trực tuyến: [http://222.254.32.12/ttbien/2017-11-01-06/anim\\_zeta.gif](http://222.254.32.12/ttbien/2017-11-01-06/anim_zeta.gif)

## Biến trình nước dâng do bão tại các vị trí ảnh hưởng của bão

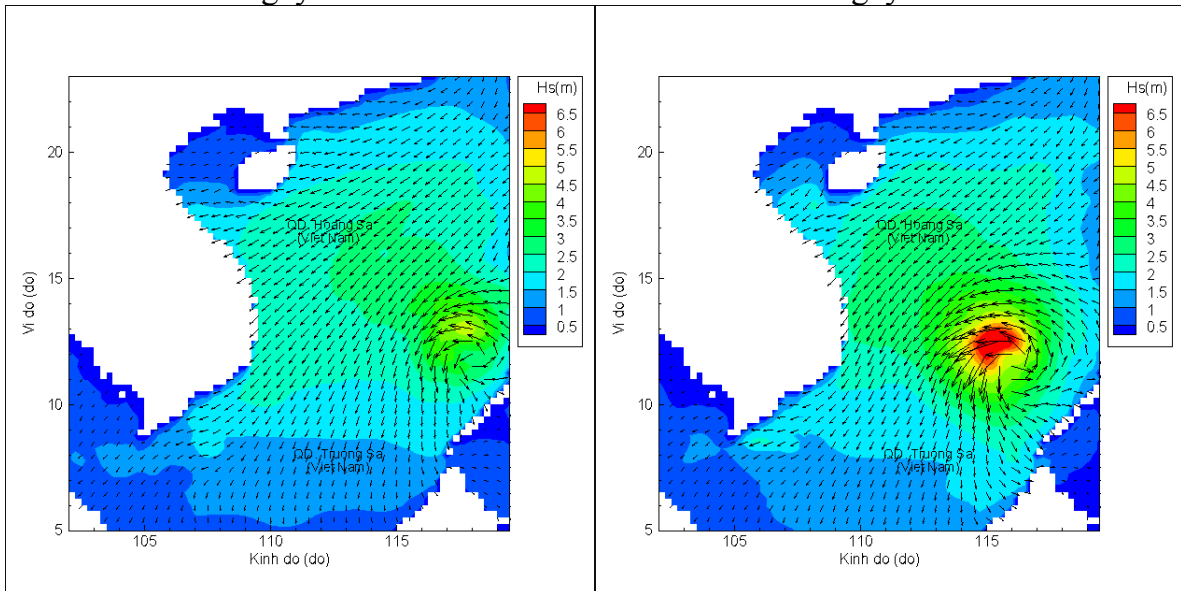


# Phân bố độ cao sóng ven bờ và ngoài khơi biển Việt Nam



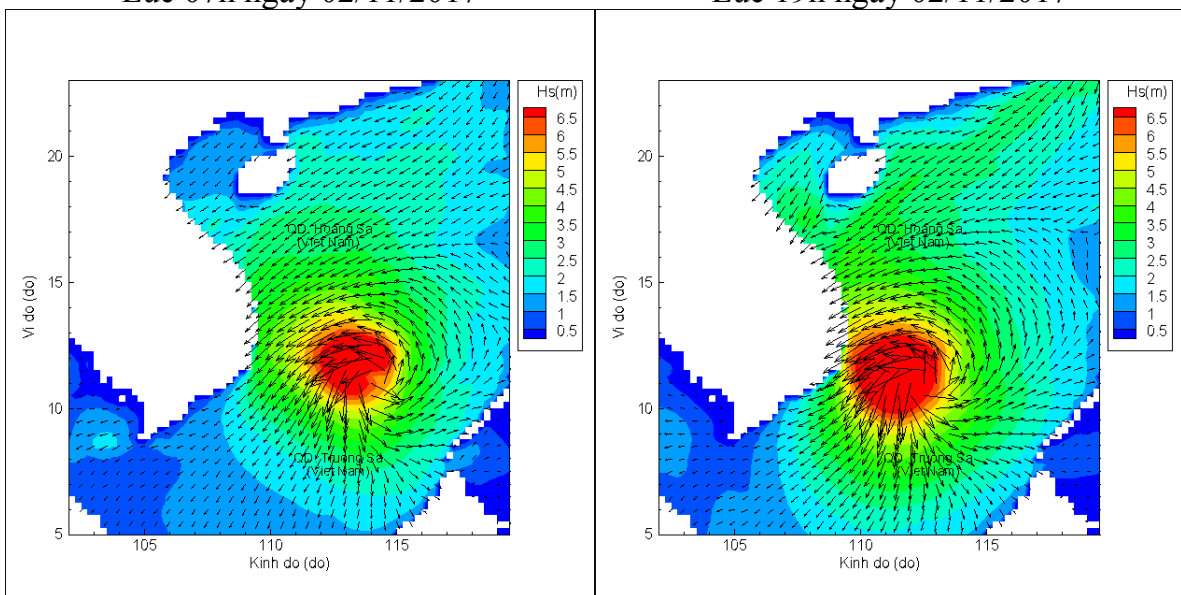
Lúc 19h ngày 01/11/2017

Lúc 01h ngày 02/11/2017



Lúc 07h ngày 02/11/2017

Lúc 19h ngày 02/11/2017



Lúc 07h ngày 03/11/2017

Lúc 19h ngày 03/11/2017