

BẢN TIN DỰ BÁO NƯỚC DÂNG VÀ SÓNG TRONG ATNĐ

(Lúc 07giờ 01/11/2017 – 00Z ngày 01/11/2017)

Bảng giá trị nước dâng trong bão lớn nhất tại một số điểm ven biển

Tỉnh	Địa danh	NDDB lớn nhất		
		Giá trị (cm)	Giờ	Ngày/ tháng
Bà Rịa Vũng Tàu	Xuyên Mộc	22	19	1/11
	Vũng Tàu	26	20	1/11
	Côn Đảo	20	22	1/11
TPHCM	Cần Giờ	31	21	1/11
Tiền Giang	Gò Công Tây	35	10	2/11
Bến Tre	Ba Tri	38	21	1/11
Trà Vinh	Duyên Hải	31	21	1/11
Sóc Trăng	Tân Phú	32	23	1/11
Bạc Liêu	TP. Bạc Liêu	31	22	1/11
Cà Mau	Năm Căn	22	23	1/11
	Trần Văn Thời	9	10	3/11
Kiên Giang	Rạch Giá	13	14	3/11
	Hà Tiên	13	20	2/11
	Phú Quốc	13	19	2/11
	Thổ Chu	13	15	2/11

Vùng Biển	Độ cao sóng biển dự báo trong 48 giờ		
	Độ cao sóng lớn nhất (m)	Hướng thịnh hành	Ghi chú
Bắc vịnh Bắc Bộ	0.3 - 2.0	Đông Bắc, Bắc	Cảnh báo
Nam vịnh Bắc Bộ	1.4 - 3.1	Đông Bắc, Bắc	Cảnh báo
Quảng Trị đến Quảng Ngãi	2.1 - 4.2	Đông Bắc, Bắc	Cảnh báo
Bình Định đến Ninh Thuận	3.5 - 4.9	Đông Bắc	Cảnh báo
Bình Thuận đến Cà Mau	0.3 - 5.1	Đông Bắc	Cảnh báo
Cà Mau đến Kiên Giang	0.3 - 2.1	Đông Bắc	Cảnh báo
Quần đảo Hoàng Sa	3.2 - 3.7	Đông Bắc	Cảnh báo
Quần đảo Trường Sa	3.2 - 6.0	Đông, Đông Bắc	Cảnh báo
Bắc Biển Đông	1.9 - 3.9	Đông Bắc	Cảnh báo

Vùng Biển	Độ cao sóng biển dự báo trong 48 giờ		
	Độ cao sóng lớn nhất (m)	Hướng thịnh hành	Ghi chú
Giữa Biển Đông	2.2 - 6.0	Đông Bắc	Cảnh báo
Nam Biển Đông	1.5 - 5.8	Đông, Đông Bắc	Cảnh báo

Tin phát lúc: 07 giờ 00

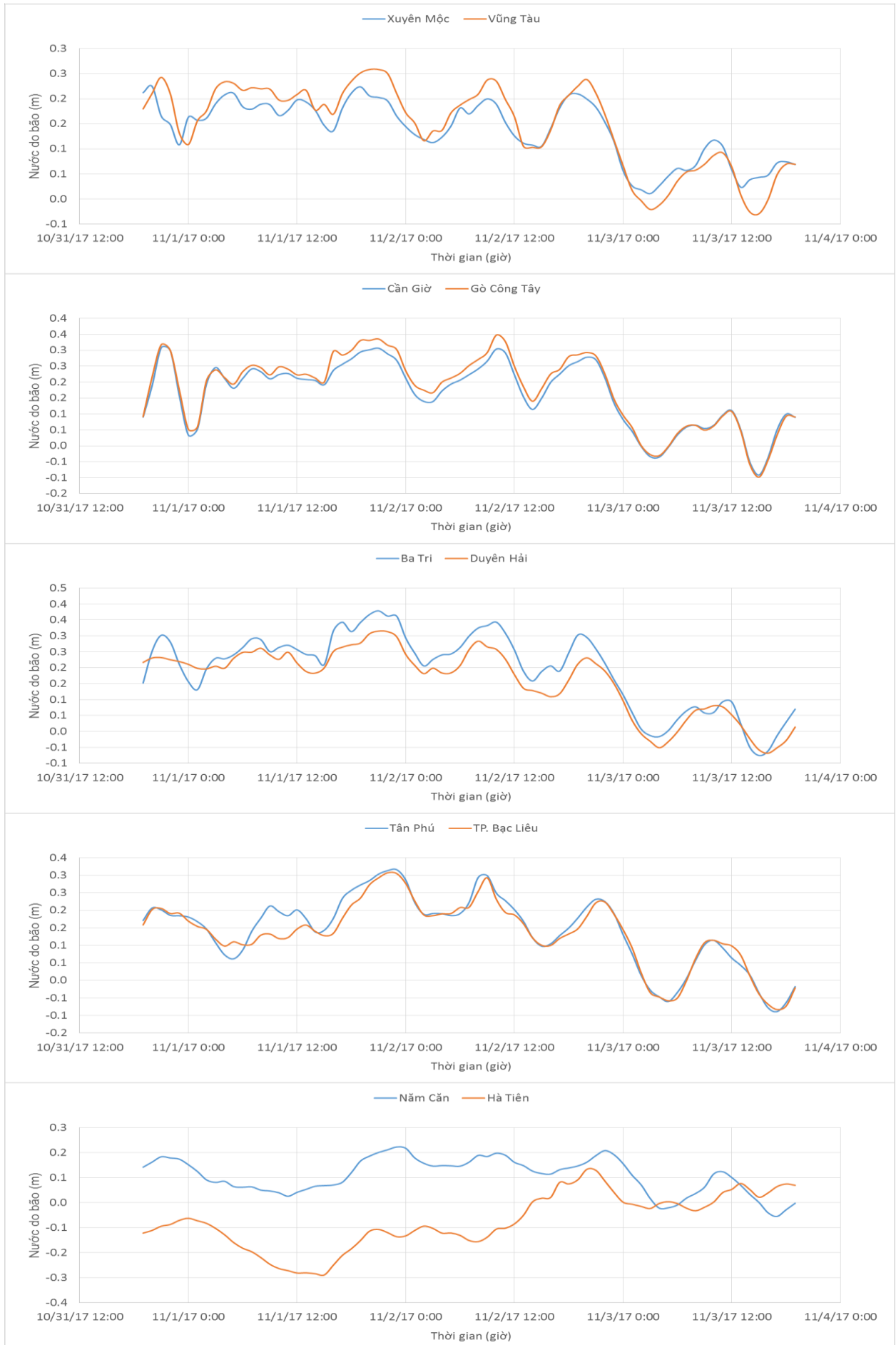
Thời điểm phát tin dự báo tiếp theo: 13 giờ 00 ngày 01/11/2017

Người xây dựng bản tin: Dương Ngọc Tiến, Lê Đức Quyền

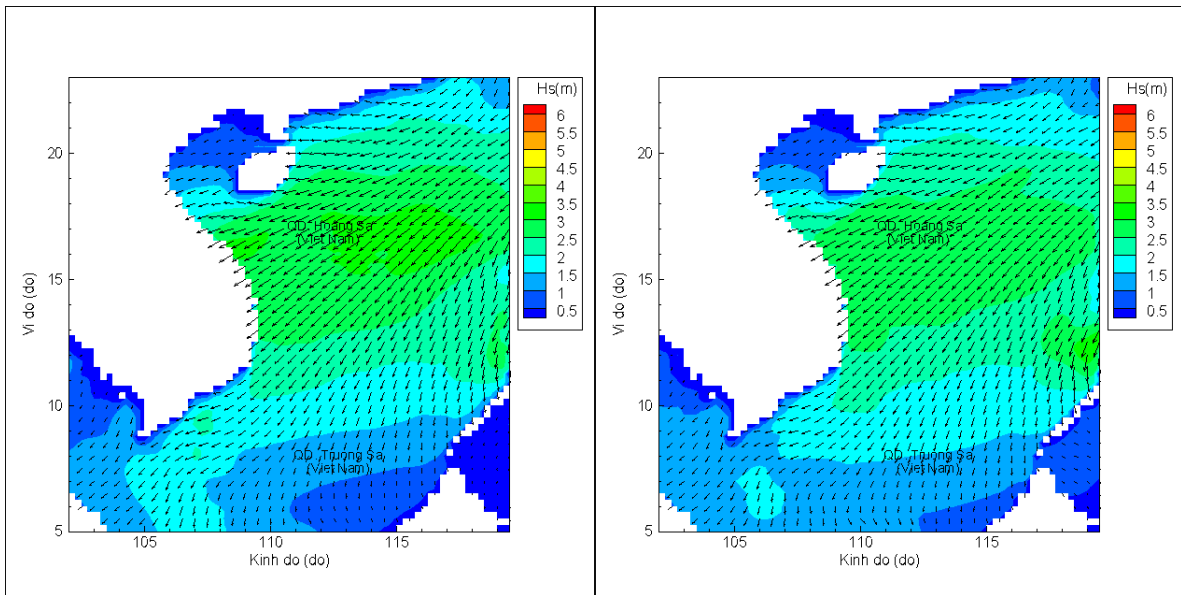
Người soát bản tin : Nguyễn Thị Thanh

Thông tin hình ảnh trực tuyến: http://222.254.32.12/ttbien/2017-10-31-18/anim_zeta.gif

Biến trình nước dâng do bão tại các vị trí ảnh hưởng của bão

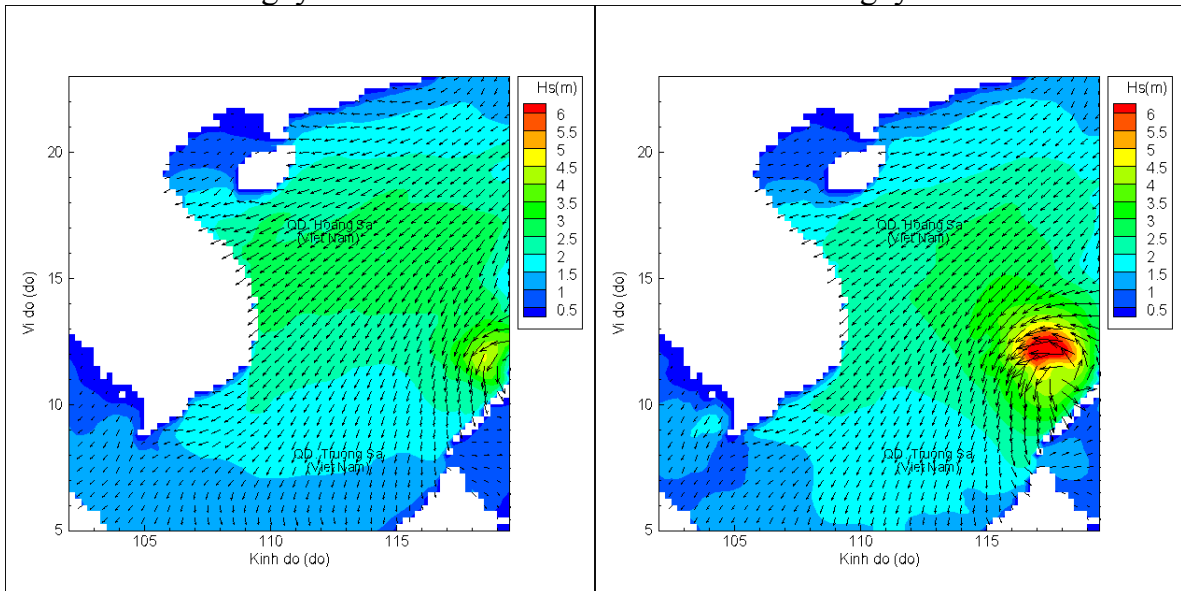


Phân bố độ cao sóng ven bờ và ngoài khơi biển Việt Nam



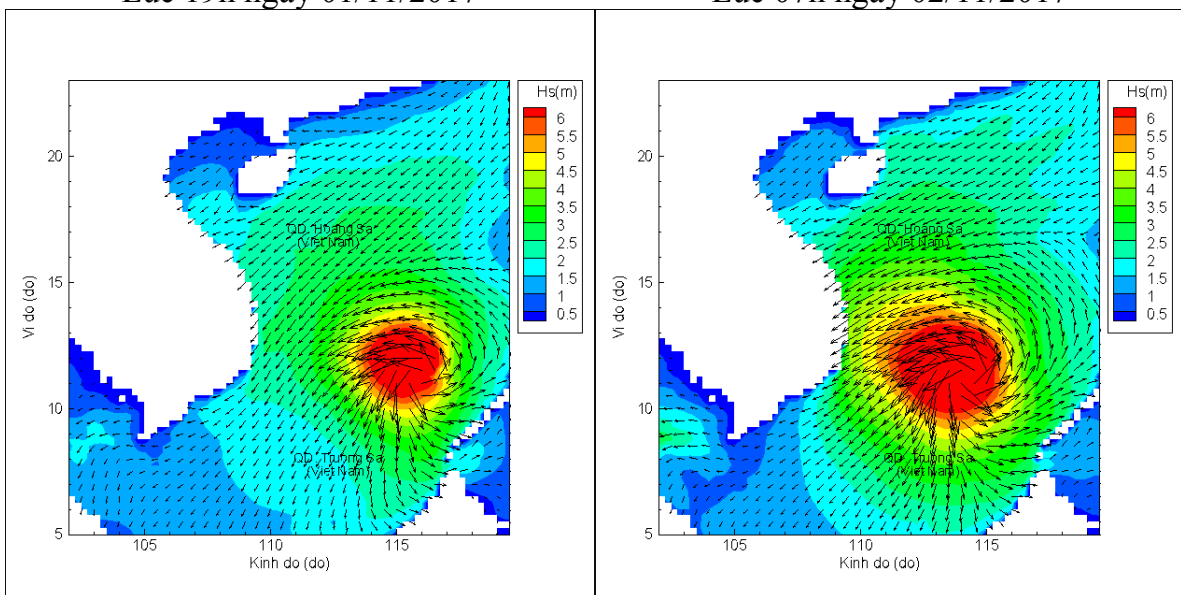
Lúc 07h ngày 01/11/2017

Lúc 13h ngày 1/11/2017



Lúc 19h ngày 01/11/2017

Lúc 07h ngày 02/11/2017



Lúc 19h ngày 02/11/2017

Lúc 07h ngày 03/11/2017