

BẢN TIN DỰ BÁO MỨC NƯỚC VÀ SÓNG BIỂN

(Lúc 13 giờ – 06Z ngày 28/10/2017)

Tỉnh/ TP	Huyện	Mức nước tổng cộng dự báo trong 48 giờ (cm)								
		28/10		29/10				30/10		
		13h	19h	1h	7h	13h	19h	1h	7h	13h
Quảng Ninh	Đầm Hà	104	84	-110	-73	76	104	-91	-83	38
	Cửa Ông	103	78	-92	-72	76	95	-69	-79	43
TP. Hải Phòng	Hòn Dấu	99	68	-81	-72	74	87	-61	-81	46
	Bạch Long Vĩ	103	55	-88	-63	80	69	-75	-77	46
Thái Bình	Thái Thụy	96	62	-75	-69	73	83	-55	-77	45
Nam Định	Hải Hậu	89	55	-64	-64	71	73	-42	-72	44
Ninh Bình	Kim Sơn	85	54	-63	-62	70	71	-39	-68	42
Thanh Hóa	Quảng Xương	81	54	-55	-60	66	69	-29	-63	42
Nghệ An	Diễn Châu	74	49	-39	-53	59	59	-12	-58	41
	Hòn Ngư	72	46	-39	-54	58	57	-11	-58	42
Hà Tĩnh	Thạch Hà	65	40	-32	-55	54	51	-2	-56	40
Quảng Bình	Quảng Trạch	51	29	-14	-44	41	32	6	-45	37
	Quảng Ninh	36	17	-5	-32	32	18	14	-33	35
Quảng Trị	Gio Linh	22	6	1	-17	26	6	17	-20	31
	Cồn Cỏ	25	3	-4	-16	28	3	12	-21	32
Thừa Thiên Huế	Hương Trà	7	-5	6	-2	17	-6	19	-5	24
	Phú Lộc	-6	-13	13	11	7	-17	22	8	17
TP. Đà Nẵng	Sơn Trà	-9	-17	18	23	-1	-27	24	18	12
	Hoàng Sa	-19	-36	12	39	-8	-42	8	29	4
Quảng Nam	Tam Kỳ	-21	-24	22	34	-8	-33	25	29	9
	Cù Lao Chàm	-18	-22	19	30	-7	-31	22	25	9
Quảng Ngãi	TP. Quảng Ngãi	-22	-31	21	40	-10	-40	21	33	8
	Lý Sơn	-22	-30	18	40	-10	-38	18	33	7
Bình Định	Phú Mỹ	-20	-31	21	45	-6	-41	14	35	9
	Quy Nhơn	-19	-33	19	45	-4	-41	12	36	10
Phú Yên	Tp. Tuy Hòa	-24	-38	14	40	-7	-45	11	36	11
Khánh Hòa	TP. Nha Trang	-17	-35	21	47	-4	-45	15	32	7
	Trường Sa	-16	-38	16	48	-3	-44	14	39	10
Ninh Thuận	TP. PR-Tháp Chàm	-18	-41	22	48	0	-45	22	36	13
Bình Thuận	TP. Phan Thiết	8	-63	45	51	18	-64	42	45	32
	Phú Quý	-13	-43	24	50	2	-47	22	40	17
Bà Rịa Vũng Tàu	Vũng Tàu	47	-87	45	70	39	-68	21	86	29
	Côn Đảo	52	-93	30	65	48	-69	3	76	34
TPHCM	Cần Giờ	55	-88	45	70	39	-66	22	91	29
Tiền Giang	Gò Công Tây	61	-91	48	68	43	-69	25	92	32
Bến Tre	Ba Tri	63	-94	47	70	49	-70	26	97	37
Trà Vinh	Duyên Hải	63	-99	44	74	52	-70	15	94	36
Sóc Trăng	Tân Phú	66	-95	33	75	55	-65	2	93	37
Bạc Liêu	TP. Bạc Liêu	71	-81	10	81	60	-51	-19	90	44
Cà Mau	Năm Căn	65	-63	-13	72	60	-34	-31	77	52
	Trần Văn Thời	52	-28	0	22	48	-12	-10	20	47
Kiên Giang	Rạch Giá	51	-14	14	0	39	0	5	-12	34
	Phú Quốc	30	17	-1	3	27	28	-1	3	29

Vùng Biển	Độ cao sóng biển dự báo trong 48 giờ		
	Độ cao sóng lớn nhất (m)	Hướng thịnh hành	Ghi chú
Bắc vịnh Bắc Bộ	0.3 - 2.6	Đông Bắc	Cảnh báo
Nam vịnh Bắc Bộ	1.6 - 2.8	Đông Bắc	Cảnh báo
Quảng Trị đến Quảng Ngãi	1.9 - 3.8	Đông Bắc	Cảnh báo
Bình Định đến Ninh Thuận	2.3 - 2.8	Đông Bắc	Cảnh báo
Bình Thuận đến Cà Mau	0.3 - 3.1	Đông Bắc	
Cà Mau đến Kiên Giang	0.3 - 1.5	Bắc	Cảnh báo
Quần đảo Hoàng Sa	3.2 - 3.6	Đông Bắc	Cảnh báo
Quần đảo Trường Sa	1.2 - 2.9	Đông	Cảnh báo
Bắc Biển Đông	3.0 - 4.6	Đông Bắc	Cảnh báo
Giữa Biển Đông	0.8 - 3.4	Đông Bắc	Cảnh báo
Nam Biển Đông	0.5 - 3.0	Đông	Cảnh báo

Tin phát lúc: 13 giờ 00

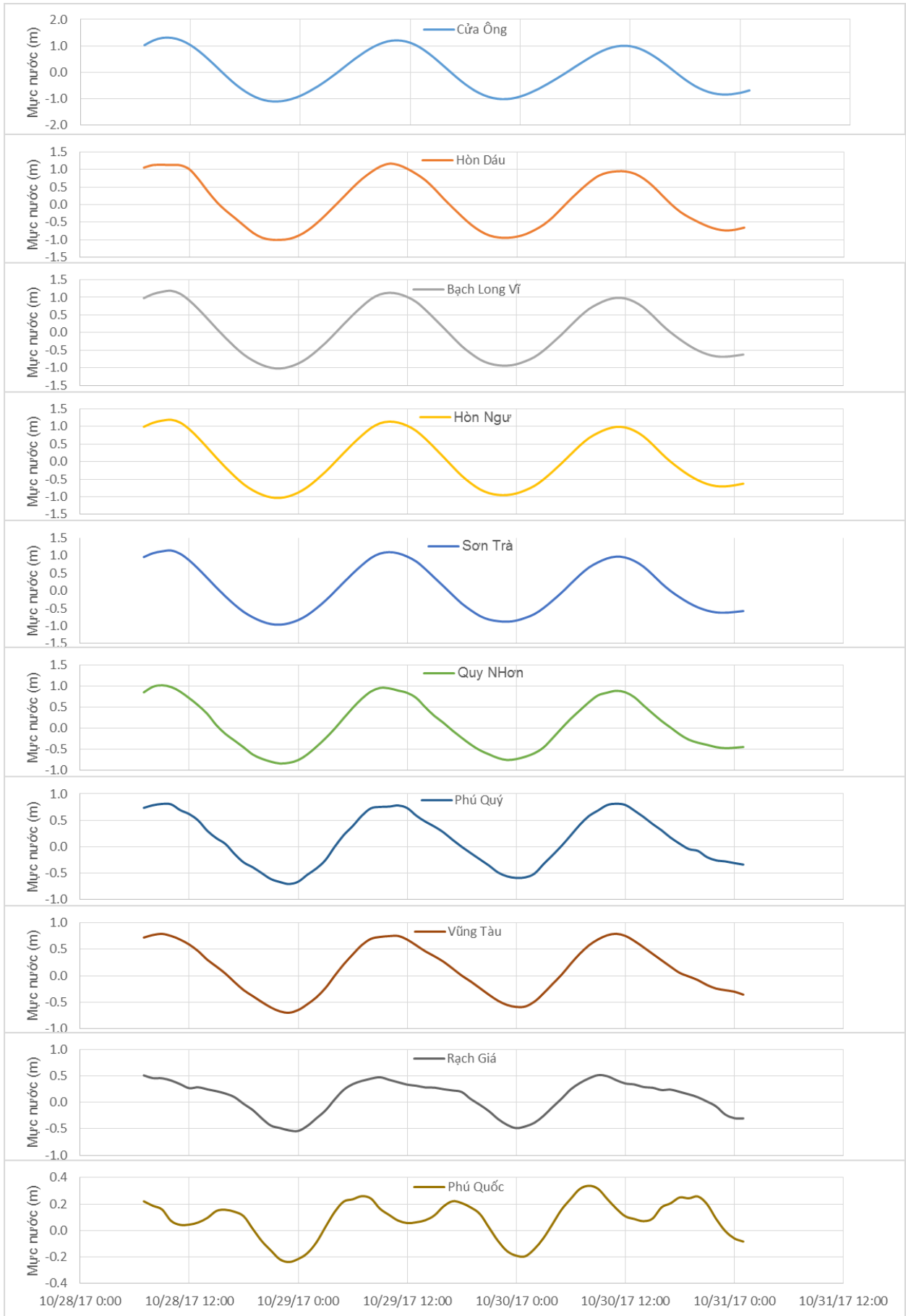
Thời điểm phát tin dự báo tiếp theo: 13 giờ 00 ngày 29/10/2017

Người xây dựng bản tin: Dương Ngọc Tiến, Nguyễn Thị Phương

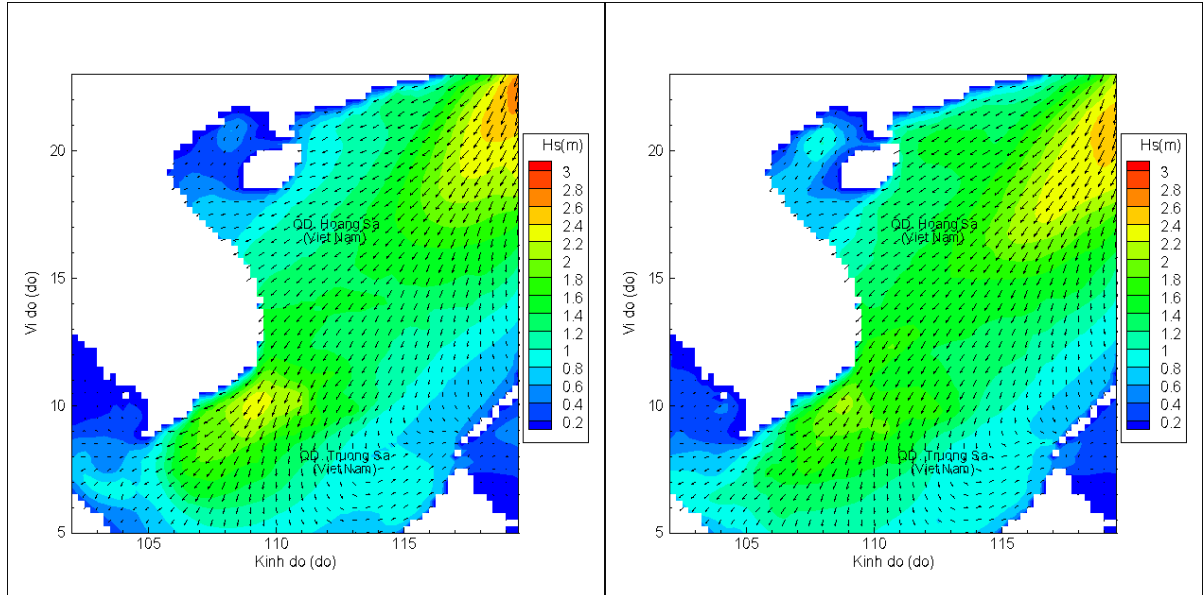
Người soát bản tin : Nguyễn Thị Thanh

Biến trình mực nước tổng cộng tại 10 trạm Hải văn

(Cửa Ông, Hòn Dấu, Bạch Long Vĩ, Hòn Ngự, Sơn Trà, Quy Nhơn, Phú Quý, Vũng Tàu, Rạch Giá, Phú Quốc)

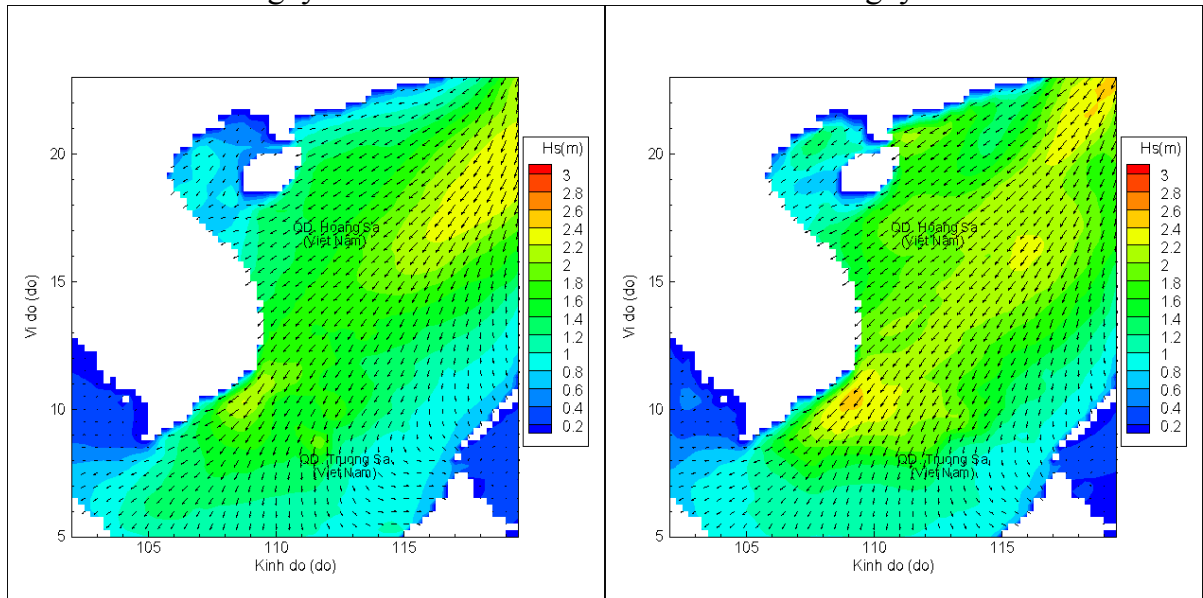


Phân bố độ cao sóng ven bờ và ngoài khơi biển Việt Nam



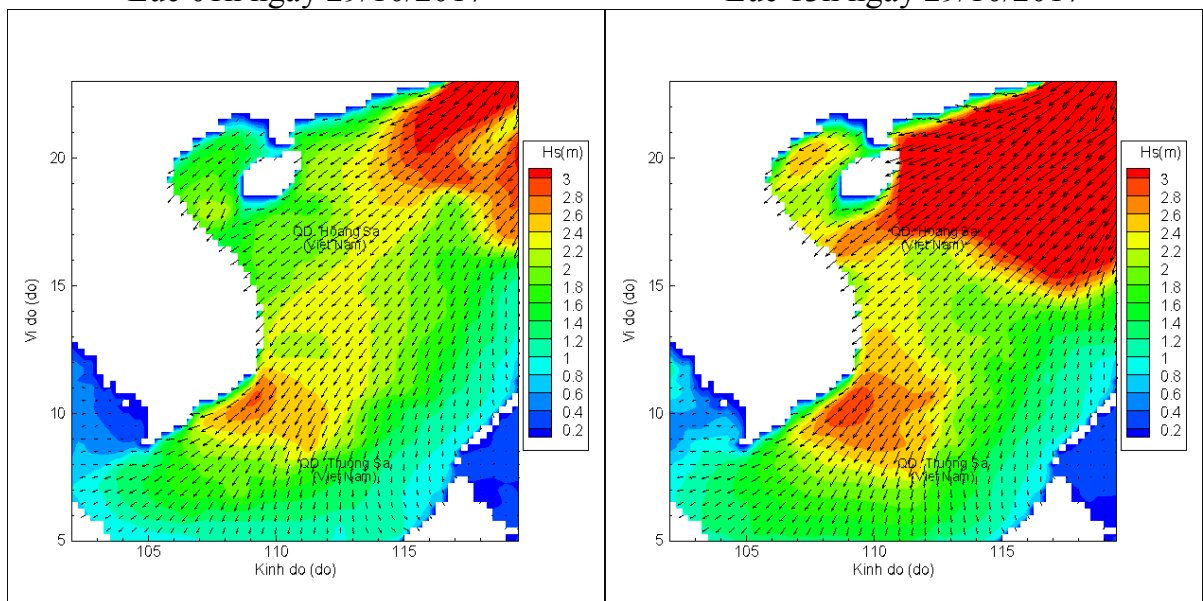
Lúc 13h ngày 28/10/2017

Lúc 19h ngày 28/10/2017



Lúc 01h ngày 29/10/2017

Lúc 13h ngày 29/10/2017



Lúc 01h ngày 30/10/2017

Lúc 13h ngày 30/10/2017