

BẢN TIN DỰ BÁO MỨC NƯỚC VÀ SÓNG BIỂN

(Lúc 13 giờ – 06Z ngày 25/10/2017)

Tỉnh/ TP	Huyện	Mức nước tổng cộng dự báo trong 48 giờ (cm)								
		25/10		26/10				27/10		
		13h	19h	1h	7h	13h	19h	1h	7h	13h
Quảng Ninh	Đầm Hà	136	11	-111	-19	130	40	-117	-34	125
	Cửa Ông	128	16	-100	-20	129	38	-104	-37	121
TP. Hải Phòng	Hòn Dấu	117	12	-89	-21	122	35	-92	-37	118
	Bạch Long Vĩ	109	-4	-93	-8	114	18	-97	-23	116
Thái Bình	Thái Thụy	113	10	-83	-20	118	32	-86	-36	114
Nam Định	Hải Hậu	101	9	-74	-15	108	28	-73	-32	107
Ninh Bình	Kim Sơn	98	8	-70	-16	106	26	-67	-31	106
Thanh Hóa	Quảng Xương	93	11	-65	-17	101	27	-62	-32	101
Nghệ An	Diễn Châu	80	17	-53	-15	88	33	-53	-29	87
	Hòn Ngư	78	17	-55	-14	85	33	-52	-27	86
Hà Tĩnh	Thạch Hà	67	22	-53	-12	74	35	-45	-25	78
Quảng Bình	Quảng Trạch	41	25	-43	-1	48	26	-30	-16	55
	Quảng Ninh	23	23	-31	6	32	21	-18	-5	41
Quảng Trị	Gio Linh	10	18	-21	14	17	18	-8	7	27
	Cồn Cỏ	9	14	-24	17	17	13	-11	9	28
Thừa Thiên Huế	Hương Trà	-7	13	-9	25	0	13	2	21	10
	Phú Lộc	-23	10	1	32	-17	7	11	31	-4
TP. Đà Nẵng	Sơn Trà	-33	8	9	36	-27	2	14	37	-14
	Hoàng Sa	-49	-15	16	43	-41	-23	16	46	-32
Quảng Nam	Tam Kỳ	-43	5	20	44	-37	0	24	47	-26
	Cù Lao Chàm	-41	3	16	40	-34	-2	20	43	-23
Quảng Ngãi	TP. Quảng Ngãi	-49	-1	21	48	-42	-10	26	53	-29
	Lý Sơn	-49	-4	21	46	-41	-12	24	51	-30
Bình Định	Phú Mỹ	-52	-3	22	48	-42	-12	29	57	-28
	Quy Nhơn	-53	-3	22	47	-44	-17	24	54	-28
Phú Yên	Tp. Tuy Hòa	-57	-11	18	43	-46	-22	21	49	-34
Khánh Hòa	TP. Nha Trang	-52	-7	22	50	-42	-21	25	52	-33
	Trường Sa	-51	-17	23	52	-41	-27	23	57	-28
Ninh Thuận	TP. PR-Tháp Chàm	-58	-12	19	51	-45	-21	25	55	-31
Bình Thuận	TP. Phan Thiết	-50	-27	40	53	-33	-49	44	53	-13
	Phú Quý	-56	-16	27	55	-43	-27	29	58	-28
Bà Rịa Vũng Tàu	Vũng Tàu	1	-100	90	31	19	-114	85	37	32
	Côn Đảo	15	-113	76	38	32	-123	69	44	40
TPHCM	Cần Giờ	9	-106	99	26	26	-118	88	33	40
Tiền Giang	Gò Công Tây	14	-111	105	23	32	-124	94	28	45
Bến Tre	Ba Tri	22	-119	108	21	40	-131	97	27	49
Trà Vinh	Duyên Hải	30	-129	105	25	44	-138	93	32	51
Sóc Trăng	Tân Phú	44	-135	97	26	51	-139	82	35	57
Bạc Liêu	TP. Bạc Liêu	61	-137	76	31	65	-134	58	43	64
Cà Mau	Năm Căn	57	-113	38	43	61	-107	21	52	59
	Trần Văn Thời	40	-49	2	20	44	-48	8	16	46
Kiên Giang	Rạch Giá	23	-8	-15	4	34	-15	12	-13	43
	Phú Quốc	25	7	-22	1	24	10	-11	-2	25

Vùng Biển	Độ cao sóng biển dự báo trong 48 giờ		
	Độ cao sóng lớn nhất (m)	Hướng thịnh hành	Ghi chú
Bắc vịnh Bắc Bộ	0.3 - 0.9	Bắc	
Nam vịnh Bắc Bộ	0.7 - 1.6	Bắc	
Quảng Trị đến Quảng Ngãi	1.2 - 2.4	Đông Bắc	Cảnh báo
Bình Định đến Ninh Thuận	2.0 - 2.6	Đông Bắc	Cảnh báo
Bình Thuận đến Cà Mau	0.3 - 2.1	Đông Bắc	Cảnh báo
Cà Mau đến Kiên Giang	0.3 - 0.8	Đông Bắc, Bắc	
Quần đảo Hoàng Sa	2.2 - 2.5	Đông Bắc	Cảnh báo
Quần đảo Trường Sa	1.2 - 1.5	Đông	
Bắc Biển Đông	1.7 - 2.8	Đông Bắc	Cảnh báo
Giữa Biển Đông	0.7 - 2.7	Đông Bắc, Đông	Cảnh báo
Nam Biển Đông	0.8 - 2.0	Đông	Cảnh báo

Tin phát lúc: 13 giờ 00

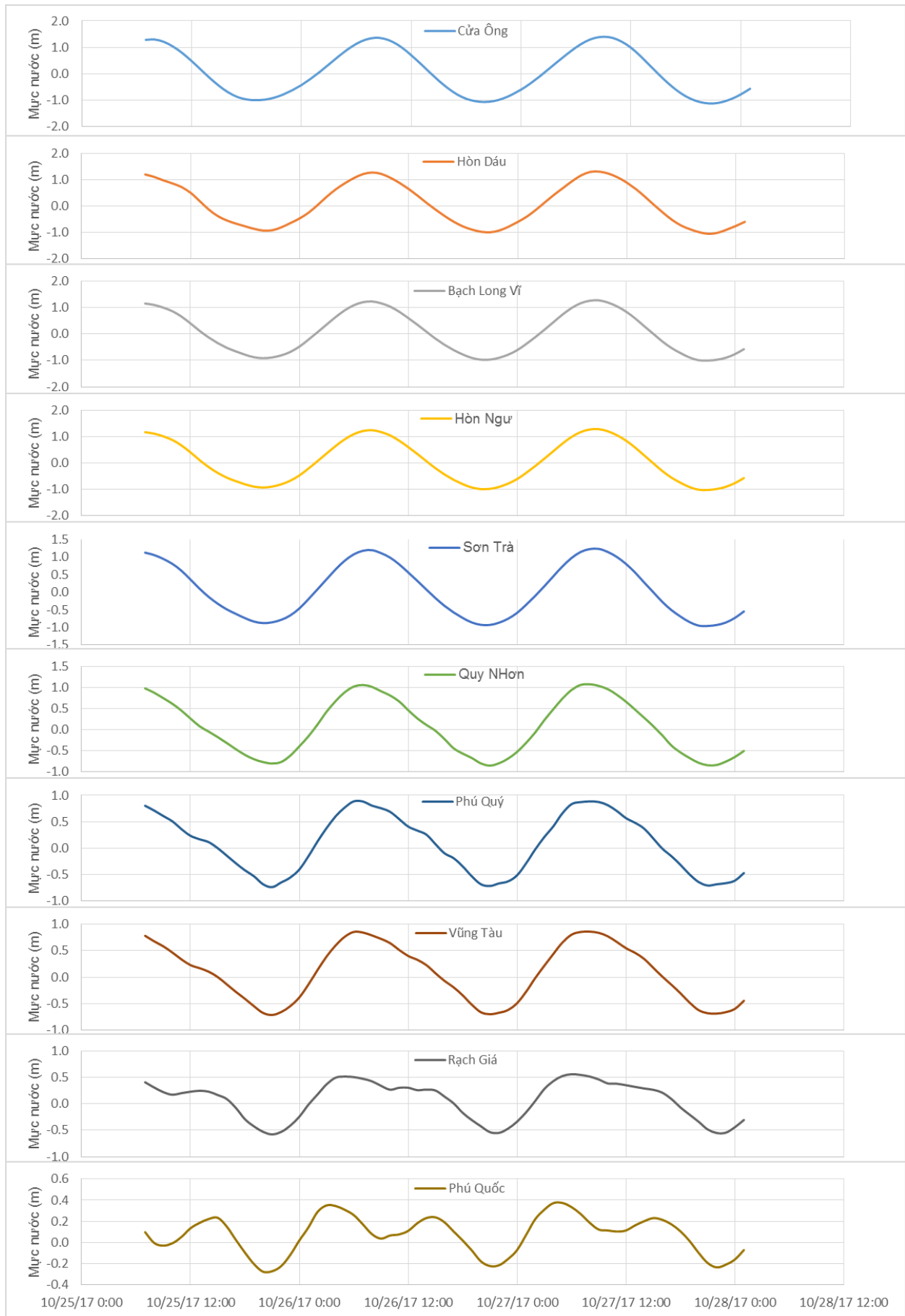
Thời điểm phát tin dự báo tiếp theo: 13 giờ 00 ngày 26/10/2017

Người xây dựng bản tin: Nguyễn Hồng Hạnh, Nguyễn Thị Lan, Lê Đức Quyền

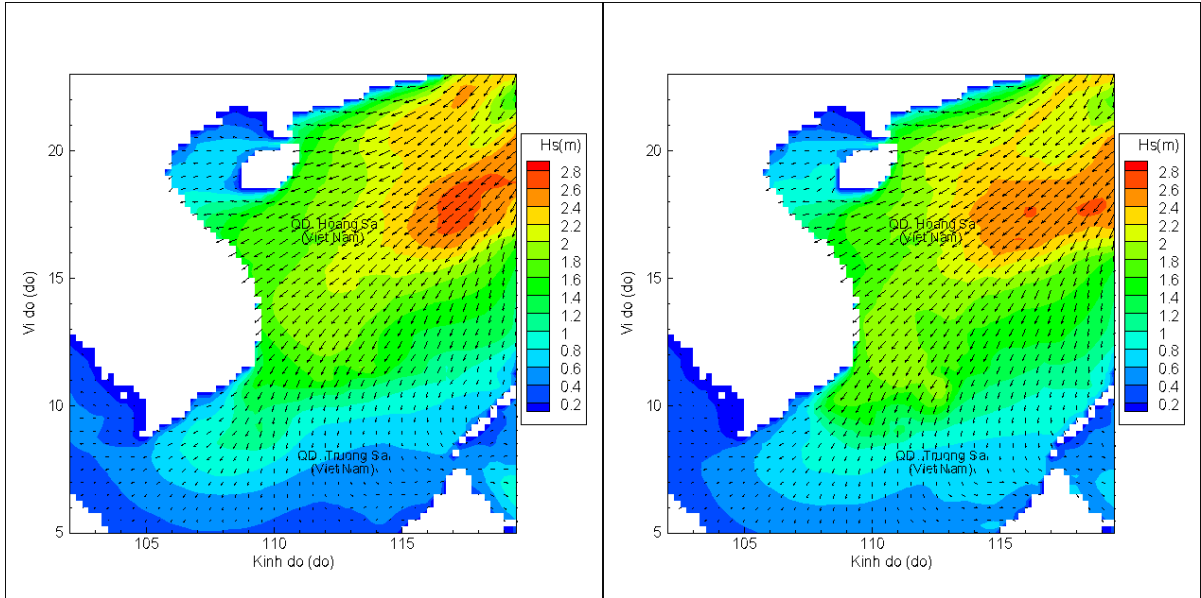
Người soát bản tin : Lê Quốc Huy

Biến trình mực nước tổng cộng tại 10 trạm Hải vãn

(Cửa Ông, Hòn Dấu, Bạch Long Vĩ, Hòn Ngự, Sơn Trà, Quy Nhơn, Phú Quý, Vũng Tàu, Rạch Giá, Phú Quốc)

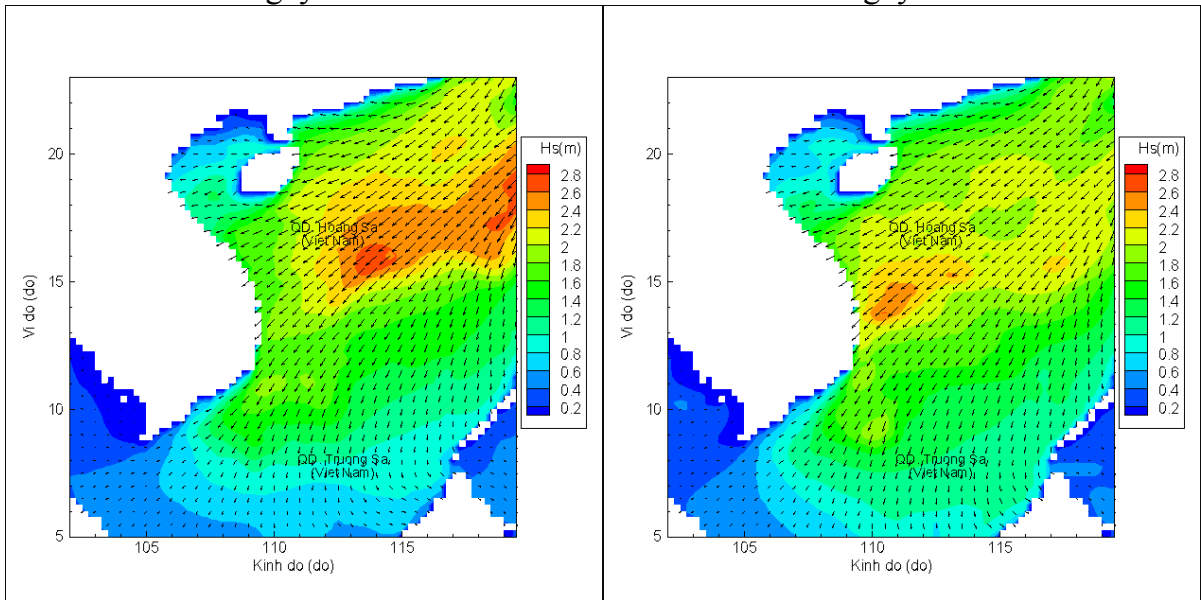


Phân bố độ cao sóng ven bờ và ngoài khơi biển Việt Nam



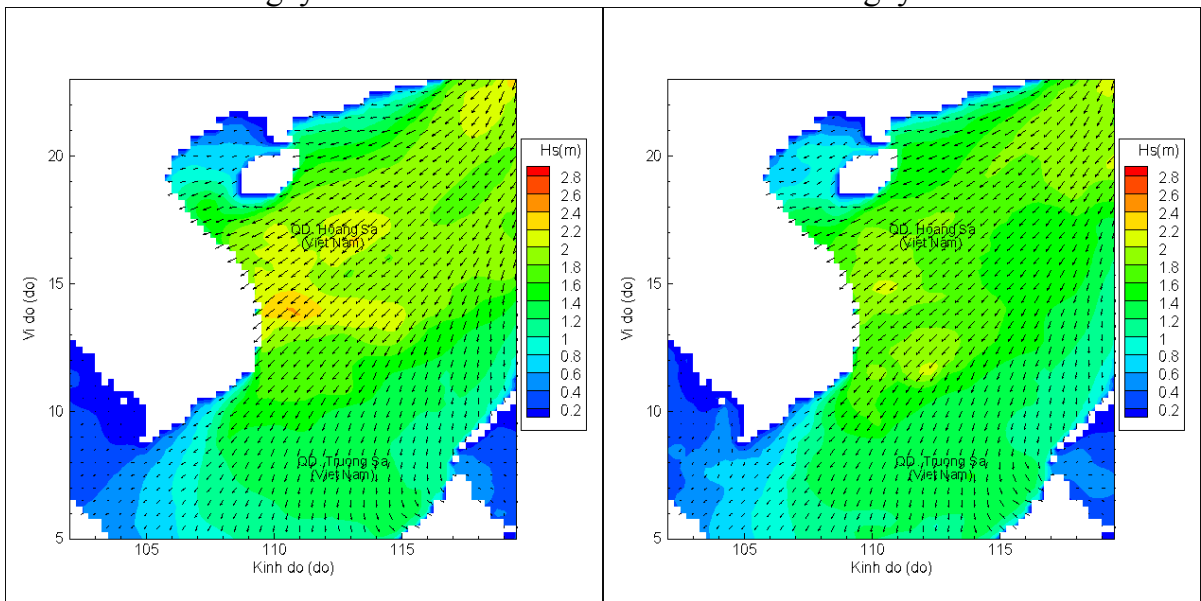
Lúc 13h ngày 25/10/2017

Lúc 19h ngày 25/10/2017



Lúc 01h ngày 26/10/2017

Lúc 13h ngày 26/10/2017



Lúc 01h ngày 27/10/2017

Lúc 13h ngày 27/10/2017