

BẢN TIN DỰ BÁO MỨC NƯỚC VÀ SÓNG BIỂN

(Lúc 13 giờ – 06Z ngày 24/10/2017)

Tỉnh/ TP	Huyện	Mức nước tổng cộng dự báo trong 48 giờ (cm)								
		24/10		25/10				26/10		
		13h	19h	1h	7h	13h	19h	1h	7h	13h
Quảng Ninh	Đầm Hà	126	-21	-97	-5	135	10	-114	-22	132
	Cửa Ông	113	-14	-92	-3	128	15	-103	-24	127
TP. Hải Phòng	Hòn Dấu	100	-10	-85	-1	121	14	-91	-22	122
	Bạch Long Vĩ	94	-26	-87	8	112	-4	-96	-10	116
Thái Bình	Thái Thụy	95	-9	-81	0	116	13	-86	-22	118
Nam Định	Hải Hậu	83	-5	-75	6	107	13	-78	-18	110
Ninh Bình	Kim Sơn	81	-5	-72	6	105	14	-73	-17	109
Thanh Hóa	Quảng Xương	78	-1	-67	5	101	18	-68	-18	105
Nghệ An	Diễn Châu	68	8	-60	5	88	19	-58	-17	92
	Hòn Ngư	66	9	-61	6	84	19	-58	-15	88
Hà Tĩnh	Thạch Hà	54	15	-59	7	71	23	-53	-12	76
Quảng Bình	Quảng Trạch	28	22	-51	13	41	25	-43	-4	49
	Quảng Ninh	12	23	-40	19	24	23	-31	5	32
Quảng Trị	Gio Linh	0	22	-27	26	8	20	-19	14	17
	Cồn Cỏ	-1	17	-30	29	8	15	-22	17	17
Thừa Thiên Huế	Hương Trà	-14	18	-14	30	-6	15	-7	24	0
	Phú Lộc	-27	15	-3	34	-20	12	3	32	-15
TP. Đà Nẵng	Sơn Trà	-34	14	5	37	-30	10	11	39	-27
	Hoàng Sa	-48	-7	17	39	-47	-16	16	45	-42
Quảng Nam	Tam Kỳ	-46	11	17	43	-42	5	21	46	-38
	Cù Lao Chàm	-43	9	13	40	-38	3	16	43	-35
Quảng Ngãi	TP. Quảng Ngãi	-50	6	21	45	-47	-1	23	50	-41
	Lý Sơn	-49	3	21	43	-47	-4	22	49	-42
Bình Định	Phú Mỹ	-52	5	22	45	-49	-3	24	51	-43
	Quy Nhơn	-55	4	19	43	-51	-5	22	49	-43
Phú Yên	Tp. Tuy Hòa	-50	6	24	48	-47	-4	26	53	-36
Khánh Hòa	TP. Nha Trang	-55	0	18	47	-51	-9	24	56	-38
	Trường Sa	-54	-8	22	47	-51	-20	23	55	-41
Ninh Thuận	TP. PR-Tháp Chàm	-62	-2	15	49	-57	-13	20	57	-43
Bình Thuận	TP. Phan Thiết	-64	-3	32	57	-51	-31	41	54	-34
	Phú Quý	-61	-4	22	51	-55	-18	27	58	-43
Bà Rịa Vũng Tàu	Vũng Tàu	-15	-71	86	33	1	-107	88	31	22
	Côn Đảo	-4	-88	74	35	14	-115	74	36	29
TPHCM	Cần Giờ	-5	-77	92	27	9	-114	95	25	30
Tiền Giang	Gò Công Tây	-2	-80	96	24	13	-118	101	22	35
Bến Tre	Ba Tri	5	-85	100	22	22	-125	102	19	41
Trà Vinh	Duyên Hải	11	-99	101	23	28	-133	102	21	43
Sóc Trăng	Tân Phú	28	-109	97	20	42	-136	93	21	51
Bạc Liêu	TP. Bạc Liêu	51	-121	85	19	58	-137	73	27	62
Cà Mau	Năm Căn	51	-103	51	31	55	-115	34	41	58
	Trần Văn Thời	31	-40	9	19	36	-48	-3	14	44
Kiên Giang	Rạch Giá	23	-4	-16	5	33	-15	-6	-12	39
	Phú Quốc	26	11	-18	3	22	8	-22	-6	22

Vùng Biển	Độ cao sóng biển dự báo trong 48 giờ		
	Độ cao sóng lớn nhất (m)	Hướng thịnh hành	Ghi chú
Bắc vịnh Bắc Bộ	0.3 - 0.9	Bắc, Đông Bắc	
Nam vịnh Bắc Bộ	0.7 - 1.6	Bắc, Đông Bắc	
Quảng Trị đến Quảng Ngãi	1.2 - 2.6	Đông Bắc, Bắc	Cảnh báo
Bình Định đến Ninh Thuận	1.8 - 2.2	Đông Bắc	Cảnh báo
Bình Thuận đến Cà Mau	0.3 - 1.8	Đông Bắc, Bắc	
Cà Mau đến Kiên Giang	0.3 - 1.0	Đông Bắc, Bắc	
Quần đảo Hoàng Sa	2.2 - 2.5	Đông Bắc	Cảnh báo
Quần đảo Trường Sa	1.1 - 1.4	Đông	
Bắc Biển Đông	1.7 - 3.3	Đông Bắc	Cảnh báo
Giữa Biển Đông	0.8 - 2.4	Đông Bắc, Đông	Cảnh báo
Nam Biển Đông	0.6 - 1.6	Đông	

Tin phát lúc: 13 giờ 00

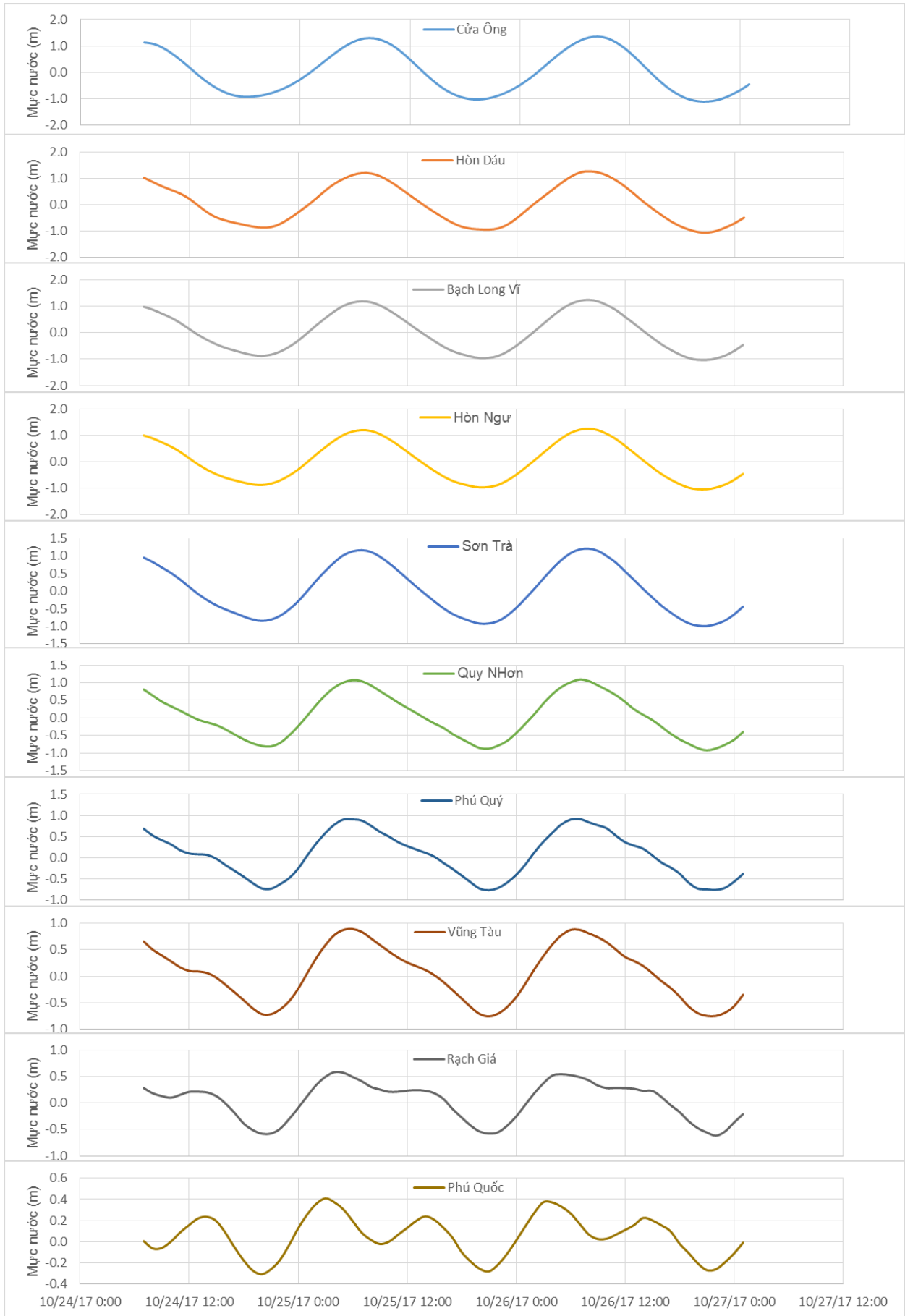
Thời điểm phát tin dự báo tiếp theo: 13 giờ 00 ngày 25/10/2017

Người xây dựng bản tin: Đặng Linh Chi, Khương Văn Hải

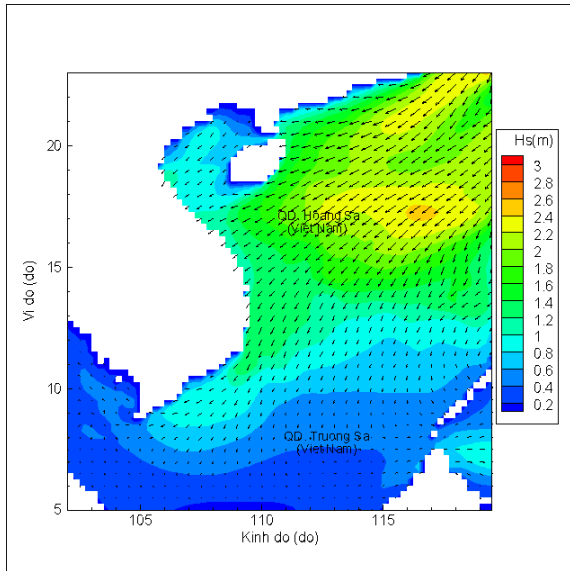
Người soát bản tin : Nguyễn Thị Thanh

Biến trình mực nước tổng cộng tại 10 trạm Hải vãn

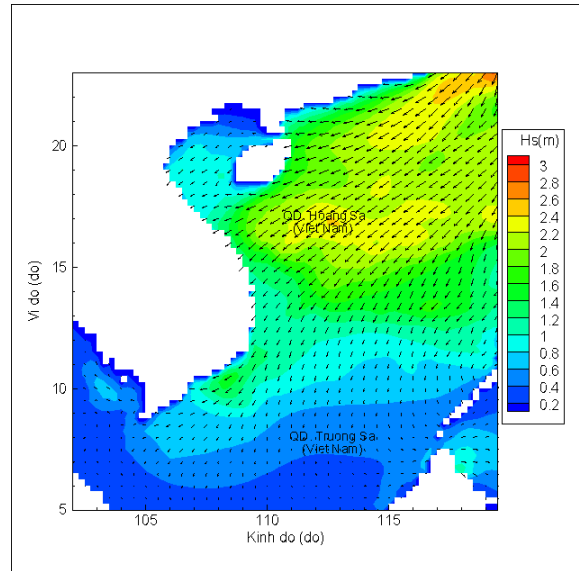
(Cửa Ông, Hòn Dấu, Bạch Long Vĩ, Hòn Ngự, Sơn Trà, Quy Nhơn, Phú Quý, Vũng Tàu, Rạch Giá, Phú Quốc)



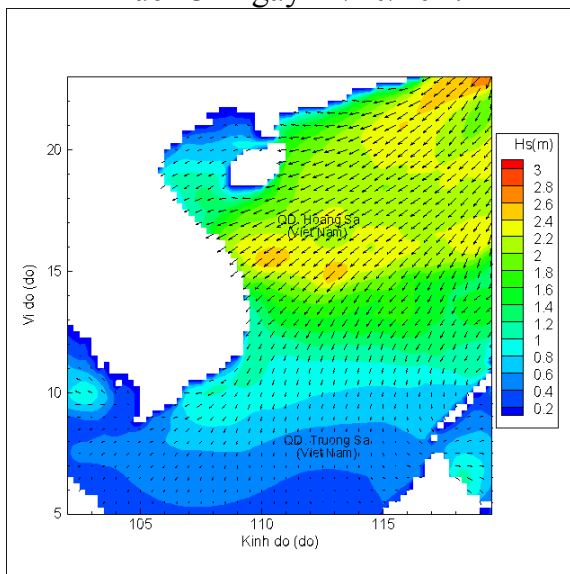
Phân bố độ cao sóng ven bờ và ngoài khơi biển Việt Nam



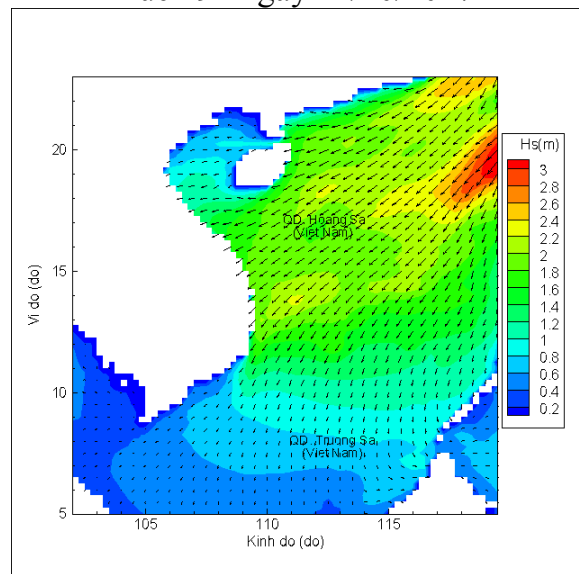
Lúc 13h ngày 24/10/2017



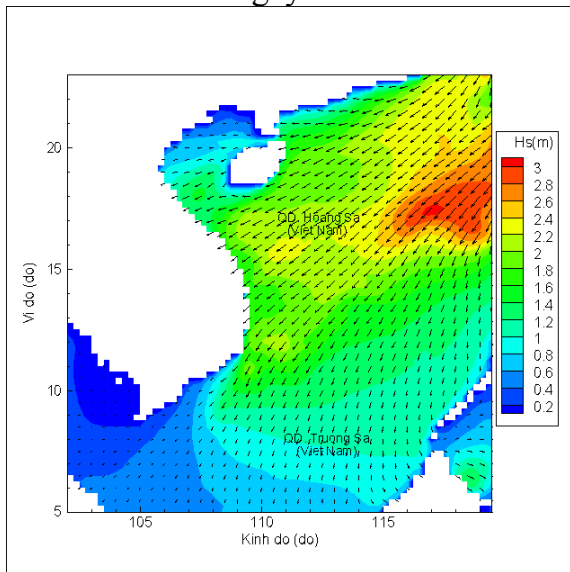
Lúc 19h ngày 24/10/2017



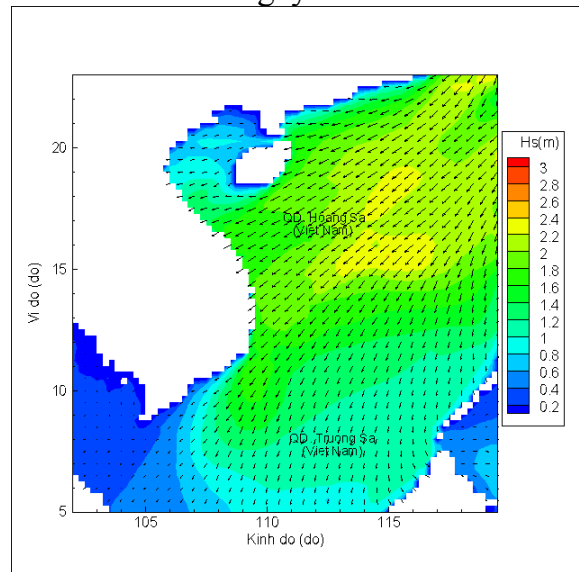
Lúc 01h ngày 25/10/2017



Lúc 13h ngày 25/10/2017



Lúc 01h ngày 26/10/2017



Lúc 13h ngày 26/10/2017