

**BẢN TIN DỰ BÁO MỨC NƯỚC VÀ SÓNG BIỂN**

(Lúc 13 giờ – 06Z ngày 23/10/2017)

Tỉnh/ TP	Huyện	Mức nước tổng cộng dự báo trong 48 giờ (cm)								
		23/10		24/10				25/10		
		13h	19h	1h	7h	13h	19h	1h	7h	13h
Quảng Ninh	Đầm Hà	114	-45	-77	3	126	-20	-97	-7	134
	Cửa Ông	97	-35	-78	8	116	-12	-92	-8	130
TP. Hải Phòng	Hòn Dấu	82	-32	-86	8	103	-14	-95	-11	116
	Bạch Long Vĩ	79	-38	-71	23	100	-20	-84	8	115
Thái Bình	Thái Thụy	80	-21	-75	14	101	-8	-82	-7	117
Nam Định	Hải Hậu	67	-15	-73	19	87	-5	-75	-3	105
Ninh Bình	Kim Sơn	65	-10	-70	19	88	-2	-72	-3	104
Thanh Hóa	Quảng Xương	61	-7	-64	17	88	2	-69	-2	95
Nghệ An	Diễn Châu	52	1	-61	18	75	7	-62	-1	83
	Hòn Ngư	49	3	-62	20	71	8	-61	1	81
Hà Tĩnh	Thạch Hà	40	9	-61	22	57	10	-59	-1	70
Quảng Bình	Quảng Trạch	16	21	-53	29	31	20	-48	11	42
	Quảng Ninh	3	24	-42	31	15	23	-37	19	24
Quảng Trị	Gio Linh	-8	23	-32	32	1	19	-27	24	8
	Cồn Cỏ	-9	20	-31	36	0	19	-26	30	8
Thừa Thiên Huế	Hương Trà	-18	21	-18	34	-13	19	-12	31	-11
	Phú Lộc	-25	20	-7	34	-25	15	-2	34	-26
TP. Đà Nẵng	Sơn Trà	-33	19	3	33	-34	14	6	39	-34
	Hoàng Sa	-40	7	23	36	-43	-1	23	48	-42
Quảng Nam	Tam Kỳ	-41	17	13	33	-44	10	16	41	-45
	Cù Lao Chàm	-37	15	10	33	-41	10	14	40	-38
Quảng Ngãi	TP. Quảng Ngãi	-47	14	16	36	-51	6	20	45	-49
	Lý Sơn	-44	12	18	35	-47	5	22	44	-45
Bình Định	Phú Mỹ	-48	13	18	35	-52	4	20	45	-48
	Quy Nhơn	-46	18	20	40	-49	9	23	47	-47
Phú Yên	Tp. Tuy Hòa	-50	13	17	38	-50	3	22	47	-46
Khánh Hòa	TP. Nha Trang	-54	10	14	40	-54	1	19	48	-51
	Trường Sa	-54	2	20	39	-55	-9	23	47	-50
Ninh Thuận	TP. PR-Tháp Chàm	-57	14	14	45	-59	3	22	53	-55
Bình Thuận	TP. Phan Thiết	-81	18	16	58	-66	-8	34	57	-51
	Phú Quý	-63	12	22	47	-58	-3	28	54	-53
Bà Rịa Vũng Tàu	Vũng Tàu	-45	-41	60	34	-21	-79	79	31	-3
	Côn Đảo	-28	-54	70	36	-4	-91	80	34	12
TPHCM	Cần Giờ	-36	-41	74	29	-9	-84	89	24	8
Tiền Giang	Gò Công Tây	-36	-43	75	28	-4	-88	93	21	12
Bến Tre	Ba Tri	-33	-51	76	27	-1	-95	95	19	17
Trà Vinh	Duyên Hải	-24	-64	83	27	6	-103	99	21	21
Sóc Trăng	Tân Phú	0	-83	85	19	23	-116	97	17	36
Bạc Liêu	TP. Bạc Liêu	32	-109	86	12	46	-130	85	19	54
Cà Mau	Năm Căn	40	-105	59	15	46	-111	53	30	55
	Trần Văn Thời	22	-47	11	16	27	-44	10	16	40
Kiên Giang	Rạch Giá	0	7	-20	18	12	7	-13	10	25
	Phú Quốc	17	5	-20	7	19	10	-20	5	22

Vùng Biển	Độ cao sóng biển dự báo trong 48 giờ		
	Độ cao sóng lớn nhất (m)	Hướng thịnh hành	Ghi chú
Bắc vịnh Bắc Bộ	0.3 - 1.3	Đông Bắc, Bắc	
Nam vịnh Bắc Bộ	0.9 - 1.5	Đông Bắc, Bắc	
Quảng Trị đến Quảng Ngãi	1.1 - 2.4	Đông Bắc, Bắc	Cảnh báo
Bình Định đến Ninh Thuận	1.5 - 1.9	Đông Bắc	
Bình Thuận đến Cà Mau	0.3 - 1.5	Đông Bắc, Bắc	
Cà Mau đến Kiên Giang	0.3 - 0.5	Nam, Đông Nam	
Quần đảo Hoàng Sa	2.0 - 2.2	Đông Bắc	Cảnh báo
Quần đảo Trường Sa	0.9 - 1.4	Đông	
Bắc Biển Đông	1.7 - 3.1	Đông Bắc	Cảnh báo
Giữa Biển Đông	0.8 - 2.5	Đông Bắc, Đông	Cảnh báo
Nam Biển Đông	0.4 - 1.2	Đông, Đông Bắc, Đông Nam	

**Tin phát lúc: 13 giờ 00**

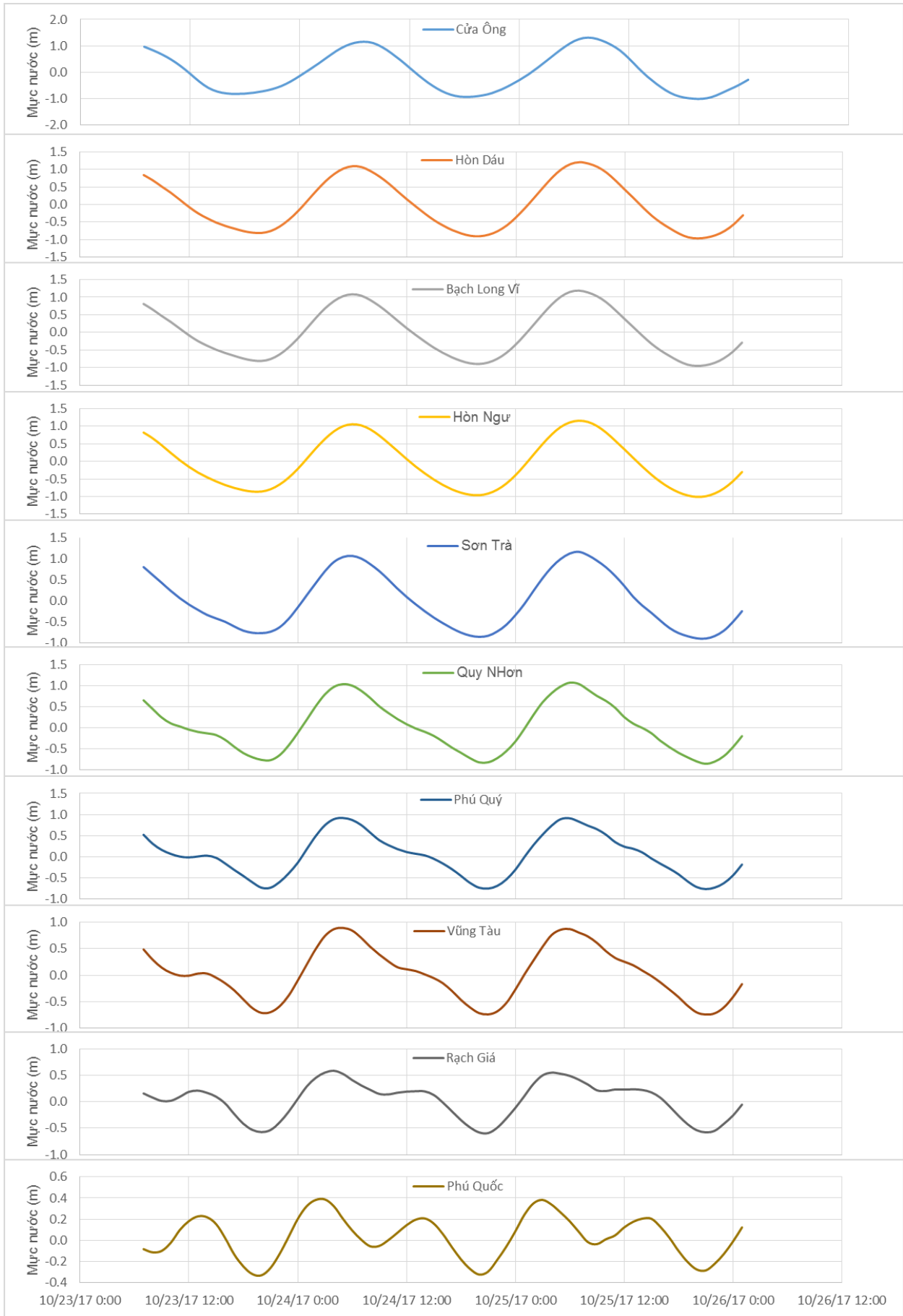
Thời điểm phát tin dự báo tiếp theo: 13 giờ 00 ngày 24/10/2017

Người xây dựng bản tin: Nguyễn Hồng Hạnh, Lê Đức Quyền, Nguyễn Thị Lan

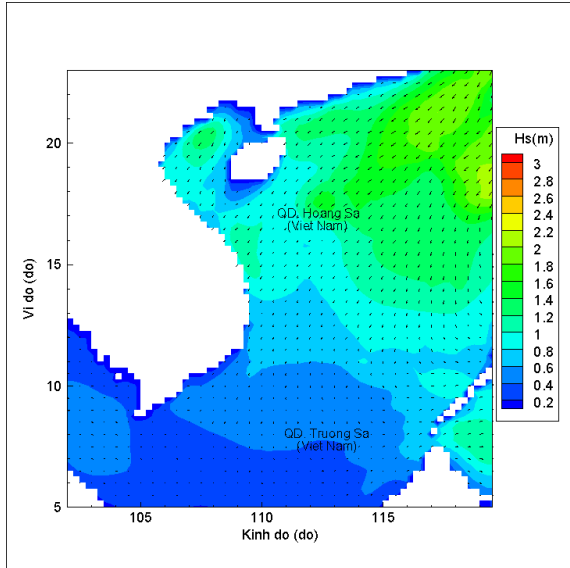
Người soát bản tin : Lê Quốc Huy

# Biến trình mực nước tổng cộng tại 10 trạm Hải văn

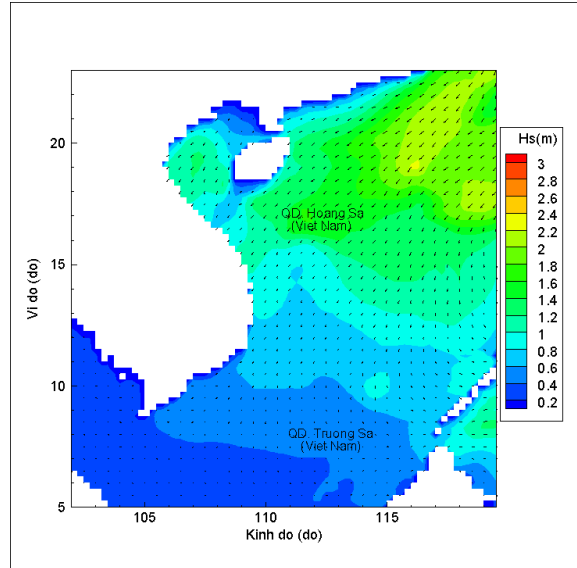
(Cửa Ông, Hòn Dấu, Bạch Long Vĩ, Hòn Ngự, Sơn Trà, Quy Nhơn, Phú Quý, Vũng Tàu, Rạch Giá, Phú Quốc)



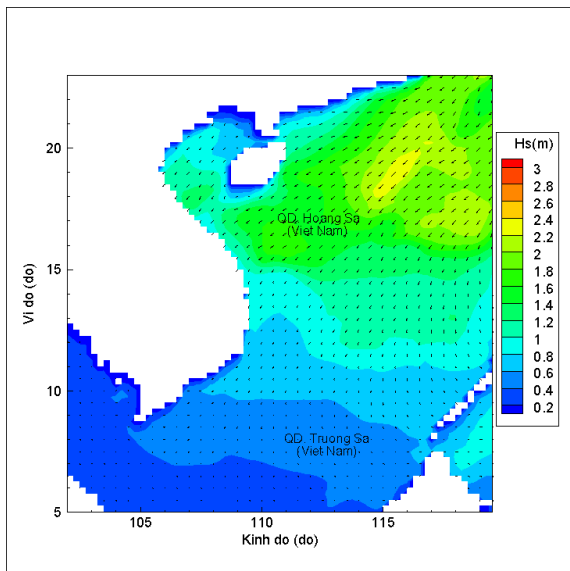
## Phân bố độ cao sóng ven bờ và ngoài khơi biển Việt Nam



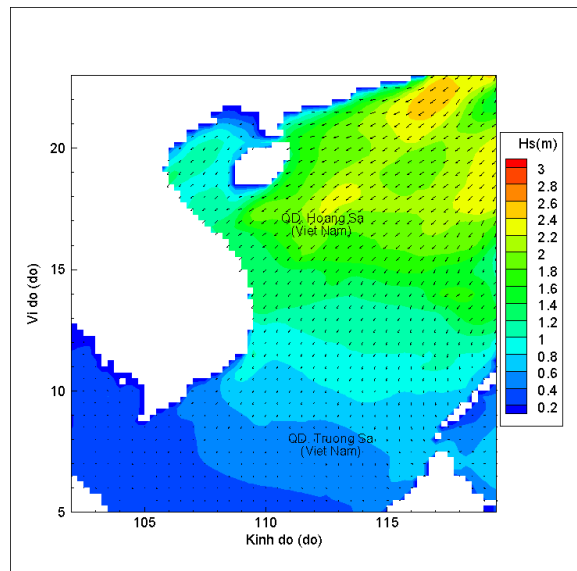
Lúc 13h ngày 23/10/2017



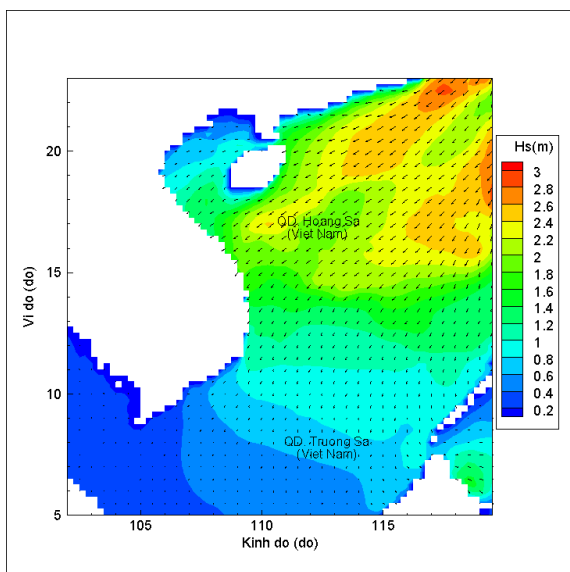
Lúc 19h ngày 23/10/2017



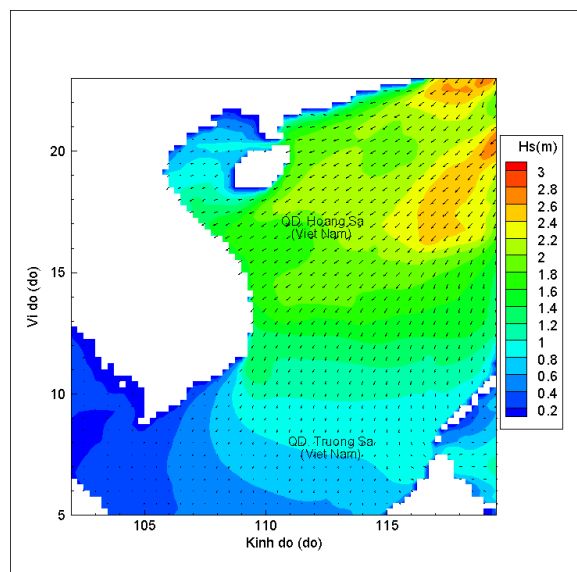
Lúc 01h ngày 24/10/2017



Lúc 13h ngày 24/10/2017



Lúc 01h ngày 25/10/2017



Lúc 13h ngày 25/10/2017