

**BẢN TIN DỰ BÁO MỨC NƯỚC VÀ SÓNG BIỂN**

(Lúc 13 giờ – 06Z ngày 22/10/2017)

Tỉnh/ TP	Huyện	Mức nước tổng cộng dự báo trong 48 giờ (cm)								
		22/10		23/10				24/10		
		13h	19h	1h	7h	13h	19h	1h	7h	13h
Quảng Ninh	Đầm Hà	85	-69	-46	16	113	-48	-83	-3	124
	Cửa Ông	68	-50	-54	25	102	-32	-78	5	112
TP. Hải Phòng	Hòn Dấu	45	-36	-59	35	85	-23	-78	10	102
	Bạch Long Vĩ	47	-52	-51	37	79	-42	-78	15	93
Thái Bình	Thái Thụy	39	-30	-60	37	80	-19	-75	11	97
Nam Định	Hải Hậu	27	-17	-62	45	66	-13	-71	18	83
Ninh Bình	Kim Sơn	26	-13	-63	44	62	-11	-68	17	81
Thanh Hóa	Quảng Xương	25	-8	-60	44	61	-6	-64	18	79
Nghệ An	Diễn Châu	23	1	-53	45	55	4	-57	21	68
	Hòn Ngư	20	1	-55	46	52	4	-58	22	64
Hà Tĩnh	Thạch Hà	13	9	-57	46	42	11	-57	23	53
Quảng Bình	Quảng Trạch	-2	22	-50	47	19	19	-51	27	25
	Quảng Ninh	-12	25	-42	46	6	24	-40	30	10
Quảng Trị	Gio Linh	-17	24	-31	44	-5	24	-30	32	-3
	Cồn Cỏ	-19	21	-31	46	-6	20	-32	34	-4
Thừa Thiên Huế	Hương Trà	-21	22	-17	39	-14	22	-17	33	-16
	Phú Lộc	-23	22	-6	36	-24	21	-4	33	-28
TP. Đà Nẵng	Sơn Trà	-25	22	2	34	-30	20	4	32	-37
	Hoàng Sa	-32	6	21	24	-41	1	17	30	-50
Quảng Nam	Tam Kỳ	-30	22	13	29	-38	18	14	33	-45
	Cù Lao Chàm	-28	19	10	29	-36	16	10	32	-42
Quảng Ngãi	TP. Quảng Ngãi	-35	20	18	30	-44	16	16	34	-51
	Lý Sơn	-33	17	19	27	-43	11	17	33	-50
Bình Định	Phú Mỹ	-37	19	19	29	-45	15	18	35	-52
	Quy Nhơn	-37	20	19	29	-47	15	16	34	-54
Phú Yên	Tp. Tuy Hòa	-37	21	21	35	-44	18	23	43	-46
Khánh Hòa	TP. Nha Trang	-43	17	17	35	-49	16	20	44	-51
	Trường Sa	-46	12	19	33	-52	4	22	42	-51
Ninh Thuận	TP. PR-Tháp Chàm	-53	19	10	37	-58	16	17	49	-54
Bình Thuận	TP. Phan Thiết	-84	43	-2	62	-78	18	15	60	-62
	Phú Quý	-55	22	14	41	-60	13	21	50	-56
Bà Rịa Vũng Tàu	Vũng Tàu	-71	4	34	43	-41	-43	67	31	-18
	Côn Đảo	-52	-19	36	42	-30	-63	62	31	-9
TPHCM	Cần Giờ	-68	-2	38	38	-35	-49	72	25	-7
Tiền Giang	Gò Công Tây	-71	-1	37	38	-35	-51	74	23	-5
Bến Tre	Ba Tri	-70	-6	39	37	-32	-58	78	21	-3
Trà Vinh	Duyên Hải	-57	-20	49	33	-24	-73	83	17	2
Sóc Trăng	Tân Phú	-30	-41	59	21	-4	-88	88	8	19
Bạc Liêu	TP. Bạc Liêu	13	-78	73	1	28	-112	89	3	45
Cà Mau	Năm Căn	29	-80	56	12	31	-105	61	20	44
	Trần Văn Thời	17	-19	3	22	3	-41	1	24	28
Kiên Giang	Rạch Giá	9	24	-27	30	-7	5	-25	18	15
	Phú Quốc	28	10	-20	5	6	-1	-25	5	24

Vùng Biển	Độ cao sóng biển dự báo trong 48 giờ		
	Độ cao sóng lớn nhất (m)	Hướng thịnh hành	Ghi chú
Bắc vịnh Bắc Bộ	0.3 - 1.4	Đông Bắc, Bắc	
Nam vịnh Bắc Bộ	0.9 - 1.8	Đông Bắc	
Quảng Trị đến Quảng Ngãi	1.1 - 2.4	Đông Bắc	Cảnh báo
Bình Định đến Ninh Thuận	1.3 - 1.9	Đông Bắc	
Bình Thuận đến Cà Mau	0.3 - 1.3	Đông Bắc, Đông, Đông Nam	
Cà Mau đến Kiên Giang	0.3 - 0.9	Nam, Đông Nam	
Quần đảo Hoàng Sa	1.9 - 2.0	Đông Bắc	Cảnh báo
Quần đảo Trường Sa	1.1 - 1.4	Đông, Đông Bắc	
Bắc Biển Đông	1.7 - 2.9	Đông Bắc	Cảnh báo
Giữa Biển Đông	0.9 - 2.0	Đông Bắc, Đông	Cảnh báo
Nam Biển Đông	0.7 - 1.8	Đông, Đông Bắc	

**Tin phát lúc: 13 giờ 00**

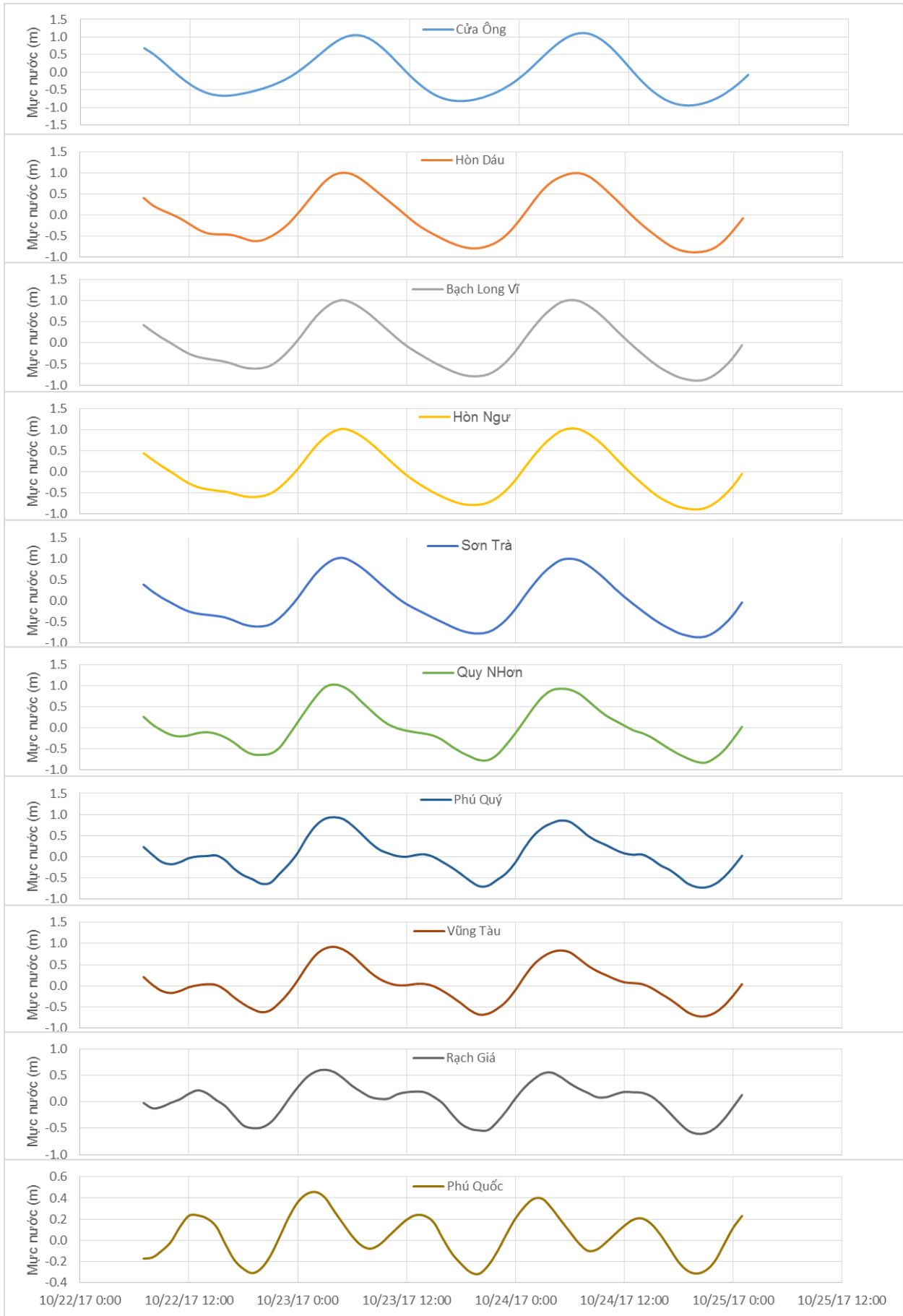
Thời điểm phát tin dự báo tiếp theo: 13 giờ 00 ngày 23/10/2017

Người xây dựng bản tin: Nguyễn Hồng Hạnh, Lê Đức Quyền, Nguyễn Thị Lan

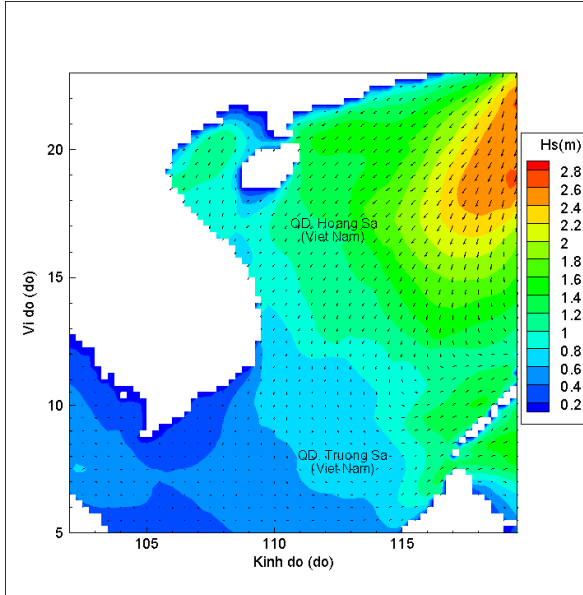
Người soát bản tin : Nguyễn Thị Thanh

# Biến trình mực nước tổng cộng tại 10 trạm Hải văn

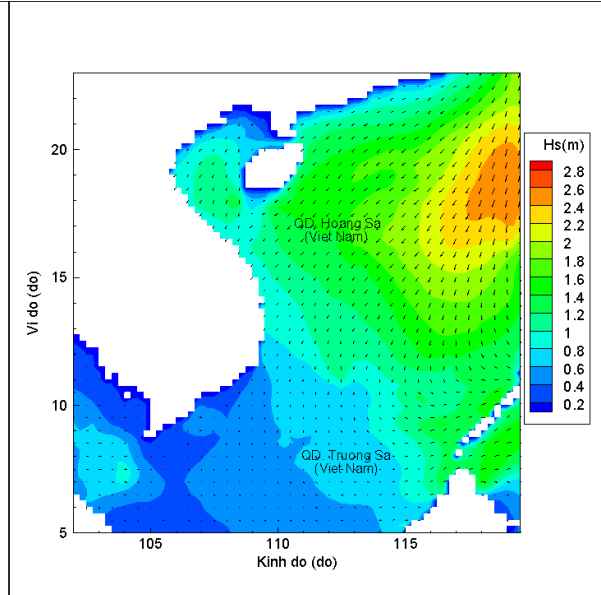
(Cửa Ông, Hòn Dấu, Bạch Long Vĩ, Hòn Ngự, Sơn Trà, Quy Nhơn, Phú Quý, Vũng Tàu, Rạch Giá, Phú Quốc)



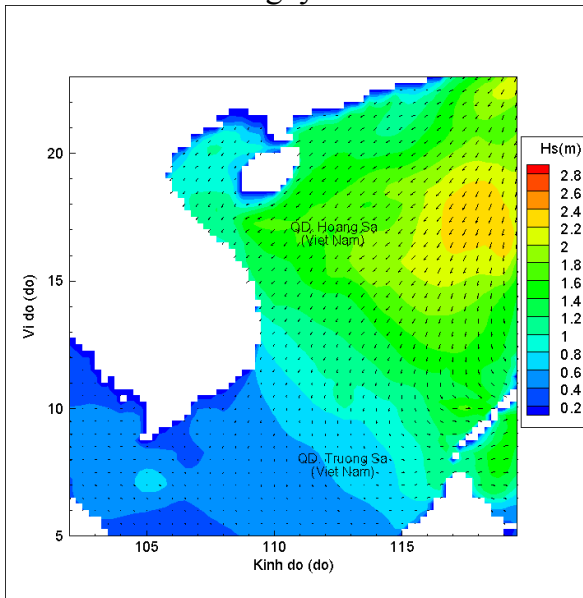
# Phân bố độ cao sóng ven bờ và ngoài khơi biển Việt Nam



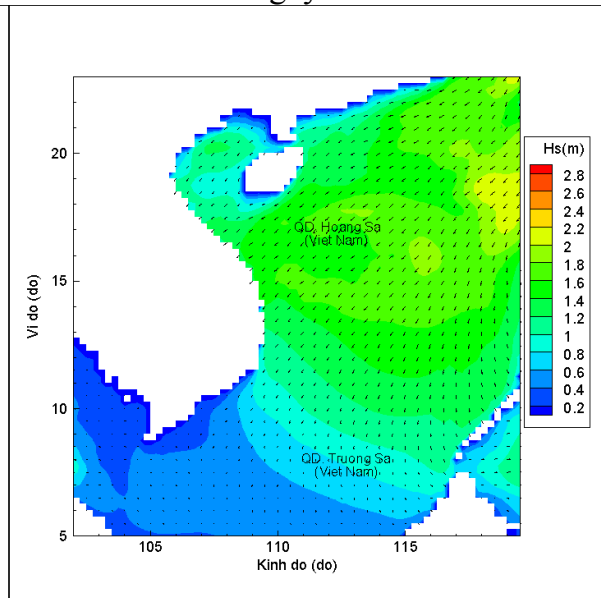
Lúc 13h ngày 22/10/2017



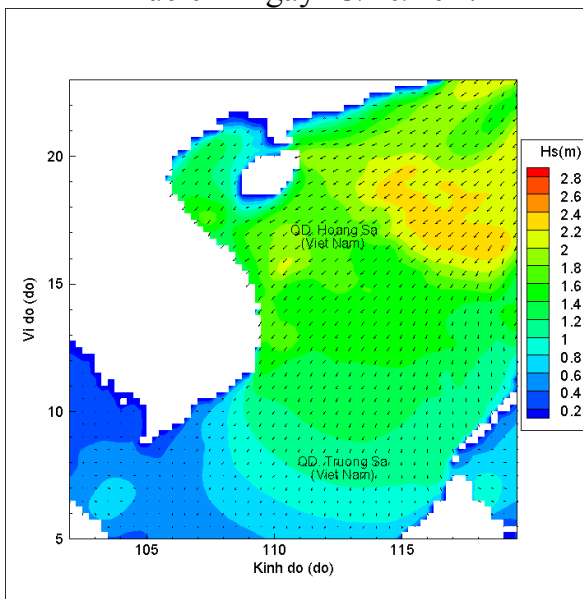
Lúc 19h ngày 22/10/2017



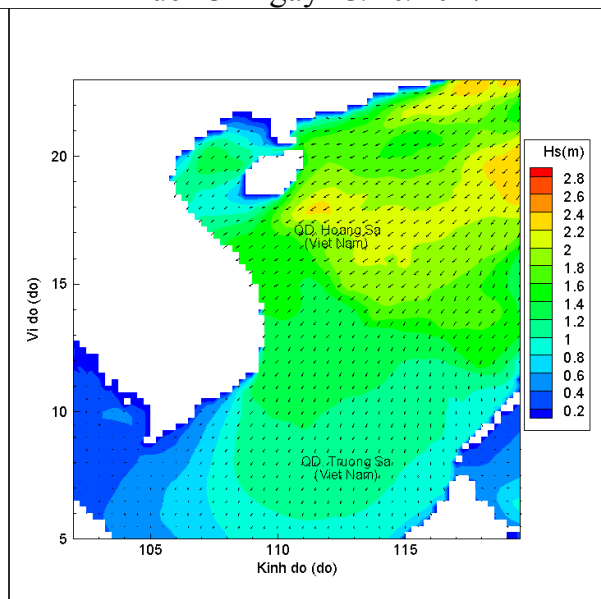
Lúc 01h ngày 23/10/2017



Lúc 13h ngày 23/10/2017



Lúc 01h ngày 24/10/2017



Lúc 13h ngày 24/10/2017