

BẢN TIN DỰ BÁO MỨC NƯỚC VÀ SÓNG BIỂN

(Lúc 13 giờ – 06Z ngày 19/10/2017)

Tỉnh/ TP	Huyện	Mức nước tổng cộng dự báo trong 48 giờ (cm)								
		19/10		20/10				21/10		
		13h	19h	1h	7h	13h	19h	1h	7h	13h
Quảng Ninh	Đầm Hà	-2	-25	41	-11	24	-38	34	16	64
	Cửa Ông	-27	4	25	15	0	-22	19	37	42
TP. Hải Phòng	Hòn Dấu	-47	24	1	35	-14	6	-2	55	22
	Bạch Long Vĩ	-32	11	13	17	-8	-9	10	42	24
Thái Bình	Thái Thụy	-52	31	-7	43	-20	13	-8	61	16
Nam Định	Hải Hậu	-62	44	-16	58	-34	24	-16	73	1
Ninh Bình	Kim Sơn	-67	48	-22	64	-38	28	-21	77	-2
Thanh Hóa	Quảng Xương	-63	53	-23	67	-39	31	-22	78	-3
Nghệ An	Diễn Châu	-55	57	-18	66	-34	33	-21	78	-5
	Hòn Ngư	-55	54	-16	64	-34	32	-19	75	-5
Hà Tĩnh	Thạch Hà	-49	51	-11	61	-30	32	-16	71	-6
Quảng Bình	Quảng Trạch	-30	38	-8	53	-25	30	-16	65	-12
	Quảng Ninh	-25	34	-5	49	-21	33	-11	60	-16
Quảng Trị	Gio Linh	-18	31	-2	42	-17	33	-6	54	-18
	Cồn Cỏ	-19	29	-3	40	-19	31	-7	53	-20
Thừa Thiên Huế	Hương Trà	-8	22	4	32	-8	27	1	44	-16
	Phú Lộc	1	15	10	23	-2	22	8	36	-15
TP. Đà Nẵng	Sơn Trà	9	11	13	16	3	17	16	27	-12
	Hoàng Sa	18	-5	18	-5	4	2	19	2	-22
Quảng Nam	Tam Kỳ	13	5	16	12	6	17	21	22	-14
	Cù Lao Chàm	11	5	14	11	5	15	17	22	-14
Quảng Ngãi	TP. Quảng Ngãi	18	5	18	7	6	17	20	20	-15
	Lý Sơn	17	3	17	5	6	14	20	16	-15
Bình Định	Phú Mỹ	19	4	18	4	5	15	19	16	-14
	Quy Nhơn	18	2	16	0	3	13	16	13	-19
Phú Yên	Tp. Tuy Hòa	7	-7	4	-5	-2	9	17	13	-27
Khánh Hòa	TP. Nha Trang	17	12	19	10	2	19	17	17	-28
	Trường Sa	6	11	4	8	-13	16	7	16	-33
Ninh Thuận	TP. PR-Tháp Chàm	7	10	5	14	-8	24	12	26	-32
Bình Thuận	TP. Phan Thiết	-48	64	-53	72	-66	72	-37	80	-79
	Phú Quý	-3	18	-7	20	-20	27	1	31	-41
Bà Rịa Vũng Tàu	Vũng Tàu	-109	110	-114	116	-104	88	-59	105	-100
	Côn Đảo	-89	83	-83	94	-85	62	-43	79	-75
TPHCM	Cần Giờ	-116	111	-125	124	-108	87	-58	113	-102
Tiền Giang	Gò Công Tây	-122	115	-130	132	-114	91	-62	117	-107
Bến Tre	Ba Tri	-123	114	-124	132	-114	89	-61	112	-101
Trà Vinh	Duyên Hải	-117	107	-109	121	-107	82	-54	97	-90
Sóc Trăng	Tân Phú	-99	83	-96	98	-86	57	-34	75	-61
Bạc Liêu	TP. Bạc Liêu	-48	31	-46	46	-33	4	9	24	-9
Cà Mau	Năm Căn	-13	-5	-19	15	-7	-26	20	9	10
	Trần Văn Thời	-23	13	-35	38	-28	6	-17	28	-17
Kiên Giang	Rạch Giá	-24	23	-48	53	-40	32	-41	56	-39
	Phú Quốc	-3	-8	-26	4	-8	1	-18	4	-2

Vùng Biển	Độ cao sóng biển dự báo trong 48 giờ		
	Độ cao sóng lớn nhất (m)	Hướng thịnh hành	Ghi chú
Bắc vịnh Bắc Bộ	0.3 - 2.1	Đông Bắc	Cảnh báo
Nam vịnh Bắc Bộ	1.2 - 2.2	Đông Bắc	Cảnh báo
Quảng Trị đến Quảng Ngãi	1.3 - 2.4	Đông Bắc	Cảnh báo
Bình Định đến Ninh Thuận	1.6 - 2.2	Đông Bắc, Đông	Cảnh báo
Bình Thuận đến Cà Mau	0.3 - 1.8	Đông Nam, Đông, Đông Bắc	
Cà Mau đến Kiên Giang	0.3 - 1.4	Đông Nam, Đông	
Quần đảo Hoàng Sa	2.3 - 2.5	Đông Bắc	Cảnh báo
Quần đảo Trường Sa	1.4 - 2.6	Đông, Đông Nam	Cảnh báo
Bắc Biển Đông	1.8 - 4.0	Đông Bắc	Cảnh báo
Giữa Biển Đông	1.3 - 2.6	Đông, Đông Bắc	Cảnh báo
Nam Biển Đông	0.9 - 4.0	Đông Nam, Đông, Nam	Cảnh báo

Tin phát lúc: 13 giờ 00

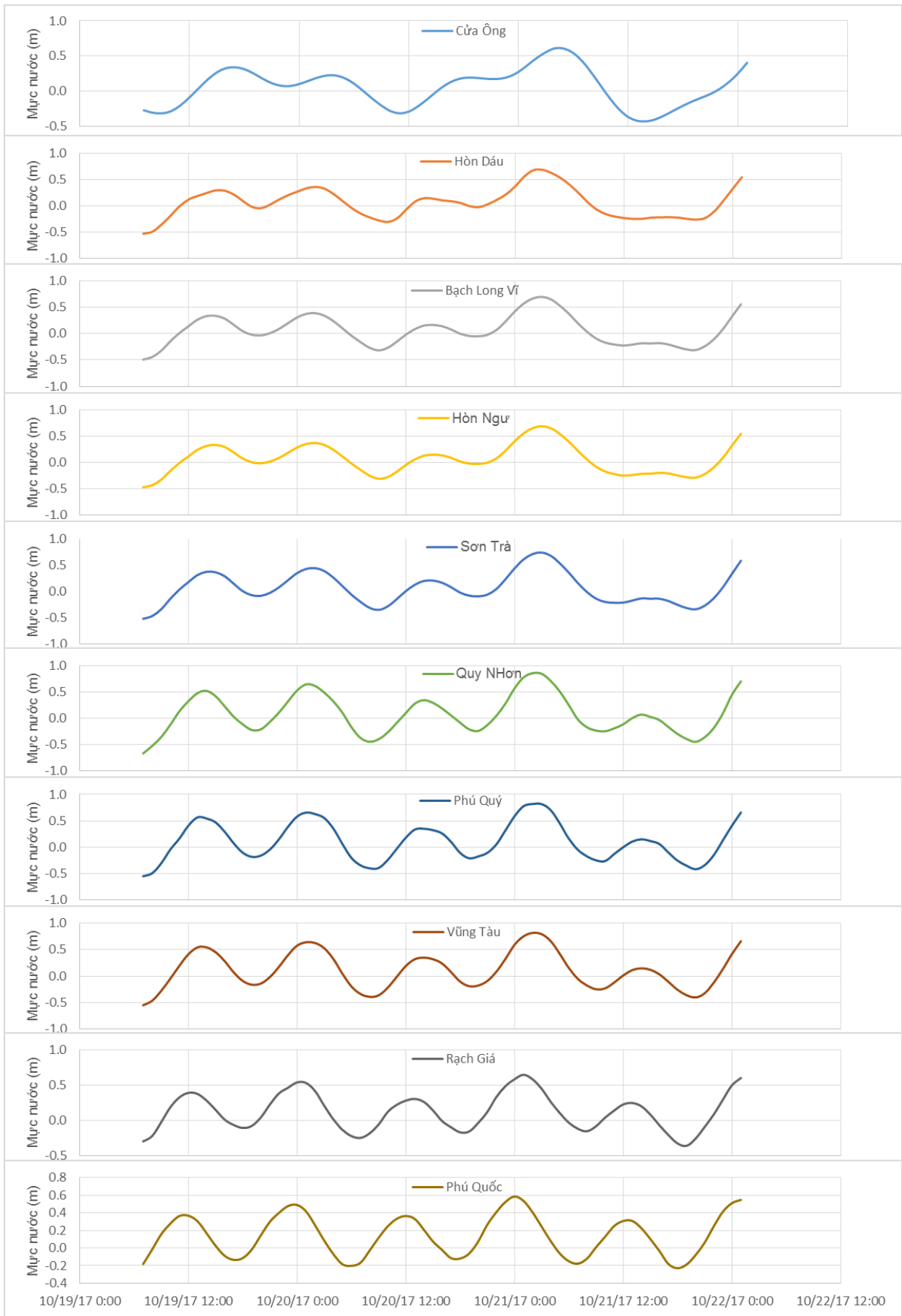
Thời điểm phát tin dự báo tiếp theo: 13 giờ 00 ngày 20/10/2017

Người xây dựng bản tin: Nguyễn Thị Lan, Nguyễn Hồng Hạnh, Lê Đức Quyền

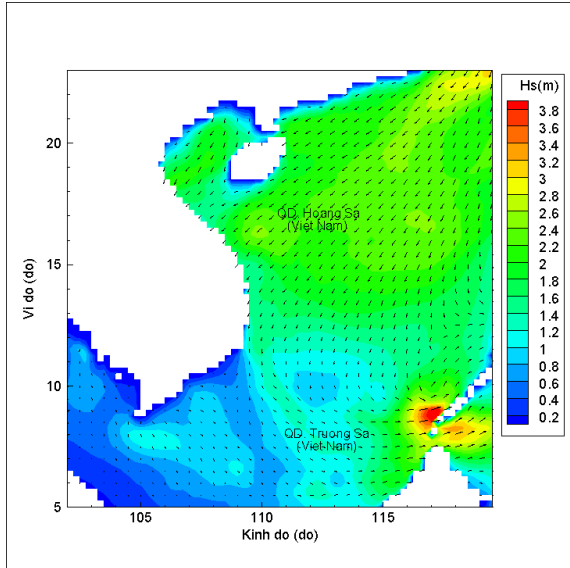
Người soát bản tin : Lê Quốc Huy

Biến trình mực nước tổng cộng tại 10 trạm Hải vãn

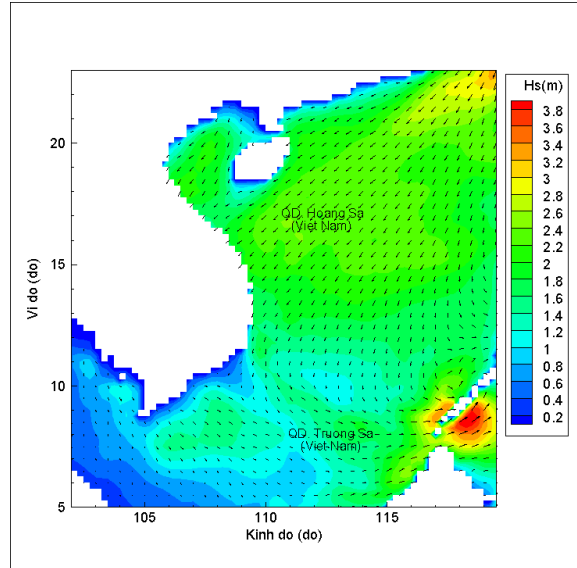
(Cửa Ông, Hòn Dấu, Bạch Long Vĩ, Hòn Ngự, Sơn Trà, Quy Nhơn, Phú Quý, Vũng Tàu, Rạch Giá, Phú Quốc)



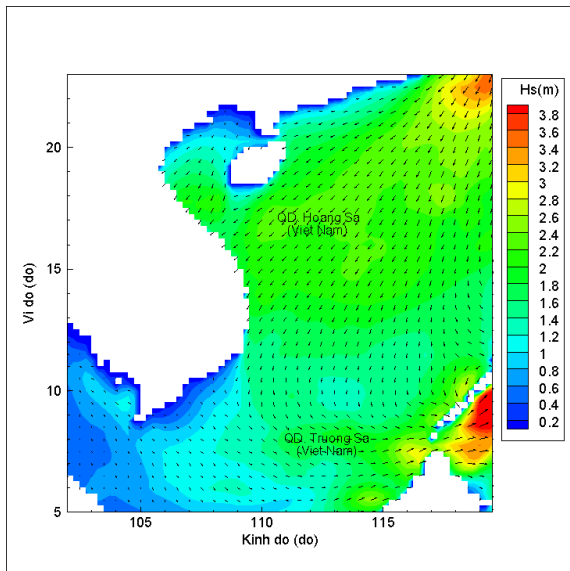
Phân bố độ cao sóng ven bờ và ngoài khơi biển Việt Nam



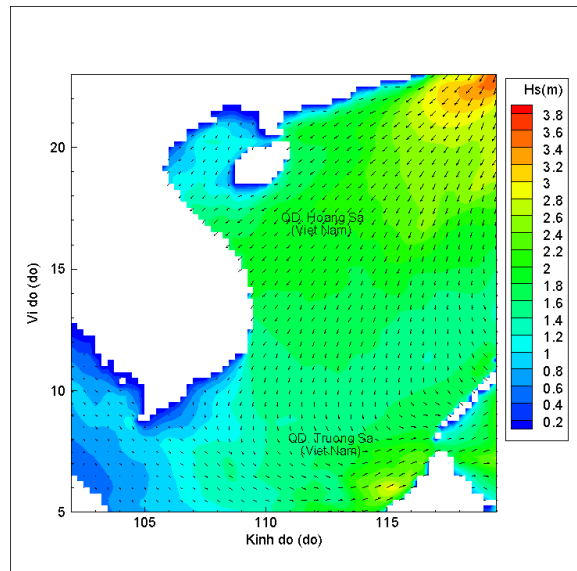
Lúc 13h ngày 19/10/2017



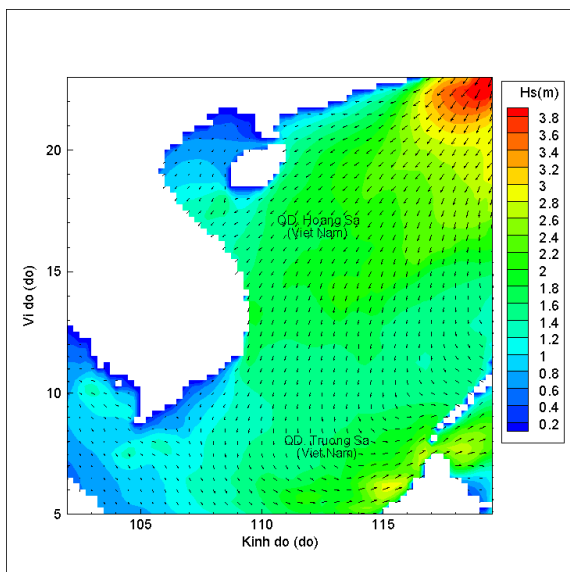
Lúc 19h ngày 19/10/2017



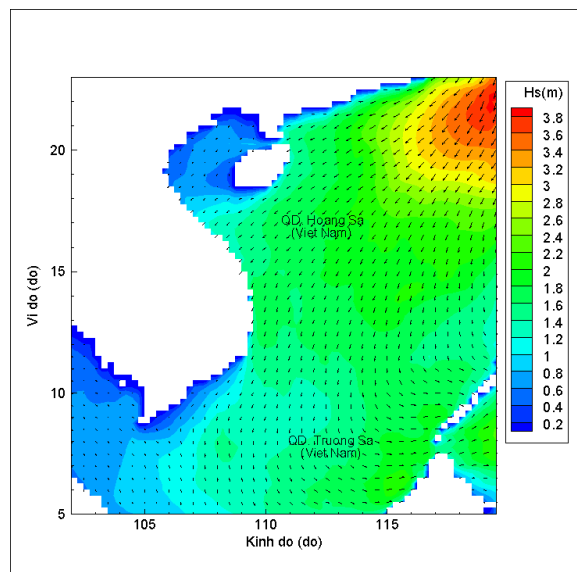
Lúc 01h ngày 20/10/2017



Lúc 13h ngày 20/10/2017



Lúc 01h ngày 21/10/2017



Lúc 13h ngày 21/10/2017