

BẢN TIN DỰ BÁO MỨC NƯỚC VÀ SÓNG BIỂN

(Lúc 13 giờ – 06Z ngày 17/10/2017)

Tỉnh/ TP	Huyện	Mức nước tổng cộng dự báo trong 48 giờ (cm)								
		17/10		18/10				19/10		
		13h	19h	1h	7h	13h	19h	1h	7h	13h
Quảng Ninh	Đầm Hà	-28	71	25	-67	-28	33	63	-22	-5
	Cửa Ông	-47	80	15	-52	-38	46	44	1	-16
TP. Hải Phòng	Hòn Dấu	-47	86	4	-31	-50	65	30	24	-37
	Bạch Long Vĩ	-29	79	6	-42	-46	47	28	4	-32
Thái Bình	Thái Thụy	-49	87	-2	-22	-54	70	22	33	-41
Nam Định	Hải Hậu	-55	84	-7	-9	-66	75	12	47	-49
Ninh Bình	Kim Sơn	-59	80	-10	-4	-71	73	7	53	-52
Thanh Hóa	Quảng Xương	-60	84	-6	6	-70	77	8	62	-49
Nghệ An	Diễn Châu	-56	82	-1	12	-67	69	6	68	-44
	Hòn Ngư	-55	80	1	11	-65	67	6	66	-42
Hà Tĩnh	Thạch Hà	-45	72	9	8	-54	59	11	59	-36
Quảng Bình	Quảng Trạch	-14	39	17	-3	-27	33	16	38	-23
	Quảng Ninh	-1	26	19	0	-16	25	16	34	-15
Quảng Trị	Gio Linh	9	14	20	2	-5	18	17	29	-9
	Cồn Cỏ	12	15	18	0	-5	18	15	26	-10
Thừa Thiên Huế	Hương Trà	17	1	20	5	7	11	18	23	0
	Phú Lộc	22	-9	17	8	17	4	18	18	6
TP. Đà Nẵng	Sơn Trà	28	-15	17	11	25	-3	17	13	11
	Hoàng Sa	37	-30	11	-8	33	-20	13	-10	18
Quảng Nam	Tam Kỳ	30	-23	19	8	31	-10	16	8	21
	Cù Lao Chàm	29	-21	17	7	28	-8	16	9	18
Quảng Ngãi	TP. Quảng Ngãi	41	-26	19	3	35	-14	18	1	24
	Lý Sơn	38	-26	17	2	35	-14	17	1	23
Bình Định	Phú Mỹ	43	-25	19	-1	40	-11	19	0	25
	Quy Nhơn	43	-27	18	-4	38	-11	20	-1	25
Phú Yên	Tp. Tuy Hòa	45	-25	17	-1	41	-9	19	-1	23
Khánh Hòa	TP. Nha Trang	45	-24	17	2	37	-8	16	4	23
	Trường Sa	36	-23	0	3	26	-5	0	6	10
Ninh Thuận	TP. PR-Tháp Chàm	42	-28	9	3	32	-9	6	7	13
Bình Thuận	TP. Phan Thiết	10	14	-39	55	-16	49	-52	68	-46
	Phú Quý	33	-21	-3	12	20	1	-7	17	1
Bà Rịa Vũng Tàu	Vũng Tàu	-66	89	-130	124	-94	115	-127	129	-104
	Côn Đảo	-46	71	-117	108	-72	95	-105	108	-86
TPHCM	Cần Giờ	-72	97	-138	126	-105	121	-137	135	-113
Tiền Giang	Gò Công Tây	-75	101	-145	128	-110	125	-142	139	-120
Bến Tre	Ba Tri	-75	101	-146	131	-112	127	-141	140	-120
Trà Vinh	Duyên Hải	-75	101	-148	136	-106	124	-135	135	-115
Sóc Trăng	Tân Phú	-71	96	-142	128	-94	110	-122	113	-101
Bạc Liêu	TP. Bạc Liêu	-43	71	-117	87	-54	72	-80	61	-52
Cà Mau	Năm Căn	-10	42	-83	48	-22	36	-48	34	-21
	Trần Văn Thời	9	28	-39	32	-17	24	-35	32	-22
Kiên Giang	Rạch Giá	14	36	-15	26	-26	32	-25	30	-31
	Phú Quốc	8	13	-4	4	-5	2	-9	6	-1

Vùng Biển	Độ cao sóng biển dự báo trong 48 giờ		
	Độ cao sóng lớn nhất (m)	Hướng thịnh hành	Ghi chú
Bắc vịnh Bắc Bộ	0.3 - 3.2	Đông Bắc, Đông	Cảnh báo
Nam vịnh Bắc Bộ	1.3 - 3.1	Đông Bắc, Đông	Cảnh báo
Quảng Trị đến Quảng Ngãi	1.2 - 2.3	Đông Bắc, Đông	Cảnh báo
Bình Định đến Ninh Thuận	1.3 - 1.8	Đông Bắc, Đông	
Bình Thuận đến Cà Mau	0.3 - 1.8	Đông Nam, Nam	
Cà Mau đến Kiên Giang	0.3 - 0.8	Đông Nam, Nam	
Quần đảo Hoàng Sa	2.0 - 2.2	Đông Bắc	Cảnh báo
Quần đảo Trường Sa	1.3 - 2.9	Đông Nam, Nam	Cảnh báo
Bắc Biển Đông	1.8 - 3.5	Đông Bắc	Cảnh báo
Giữa Biển Đông	1.2 - 2.9	Đông, Đông Nam	Cảnh báo
Nam Biển Đông	0.4 - 3.2	Đông Nam, Nam	Cảnh báo

Tin phát lúc: 13 giờ 00

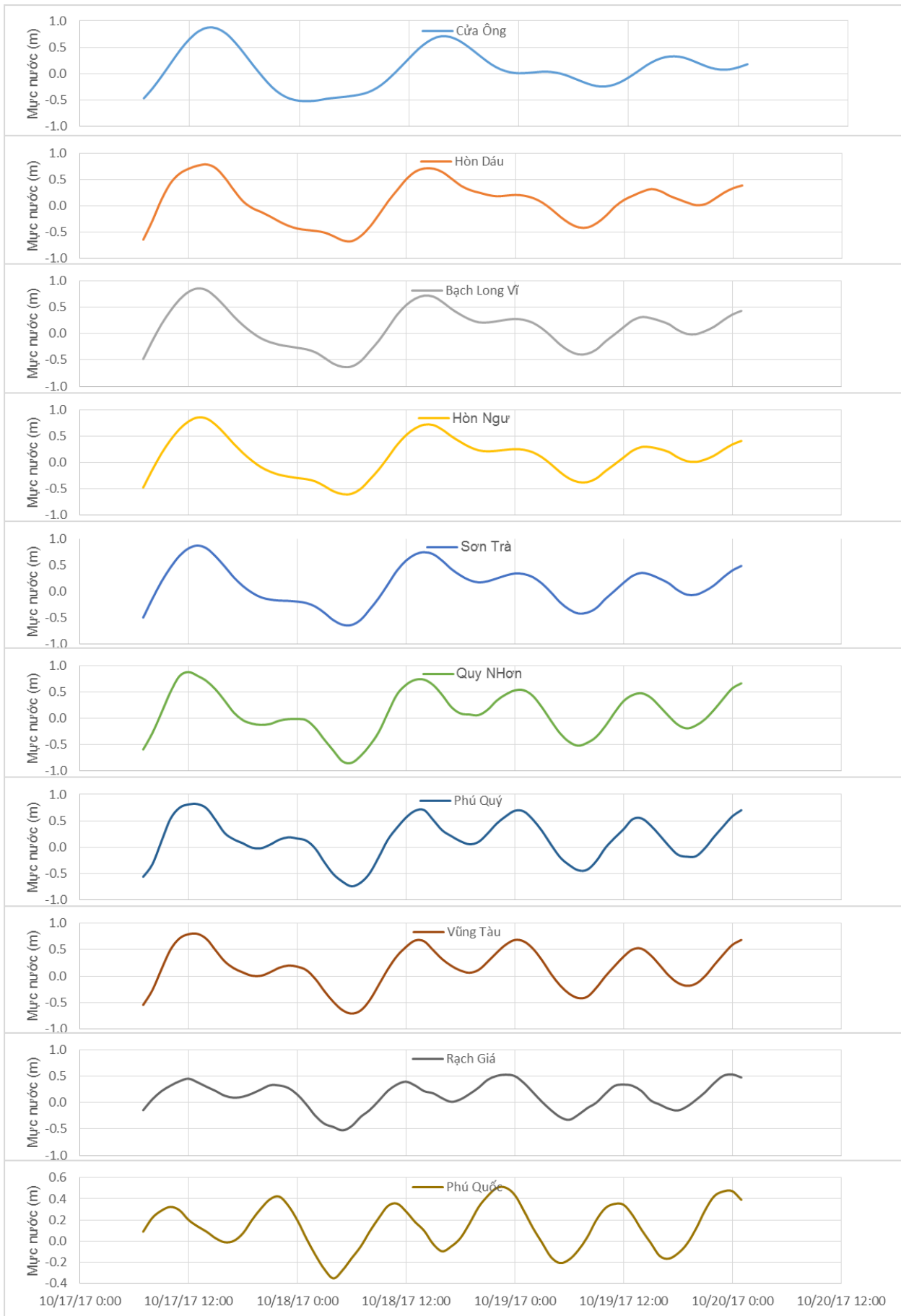
Thời điểm phát tin dự báo tiếp theo: 13 giờ 00 ngày 17/10/2017

Người xây dựng bản tin: Nguyễn Thị Lan, Nguyễn Hồng Hạnh, Lê Đức Quyền

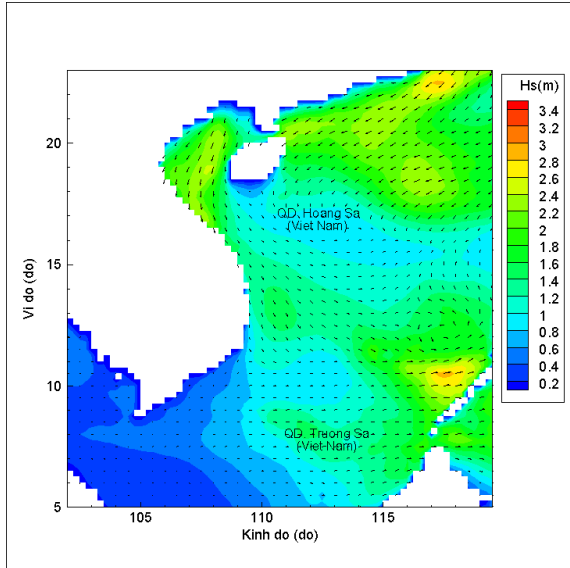
Người soát bản tin : Lê Quốc Huy

Biến trình mực nước tổng cộng tại 10 trạm Hải vãn

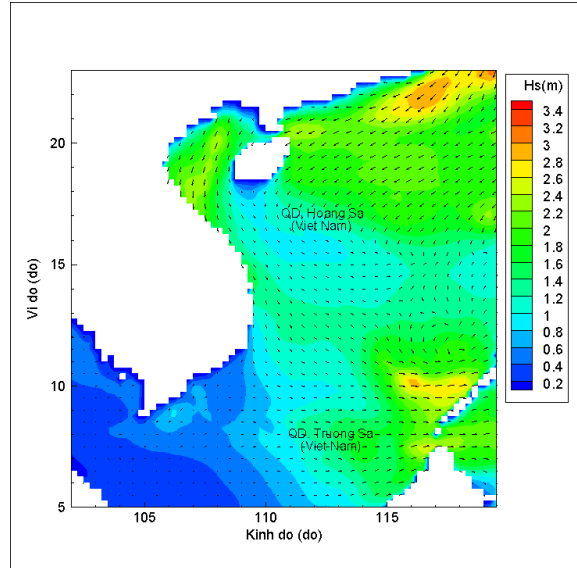
(Cửa Ông, Hòn Dấu, Bạch Long Vĩ, Hòn Ngự, Sơn Trà, Quy Nhơn, Phú Quý, Vũng Tàu, Rạch Giá, Phú Quốc)



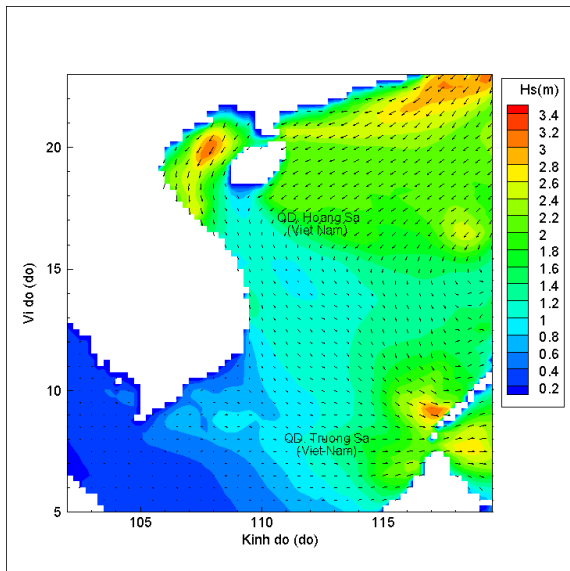
Phân bố độ cao sóng ven bờ và ngoài khơi biển Việt Nam



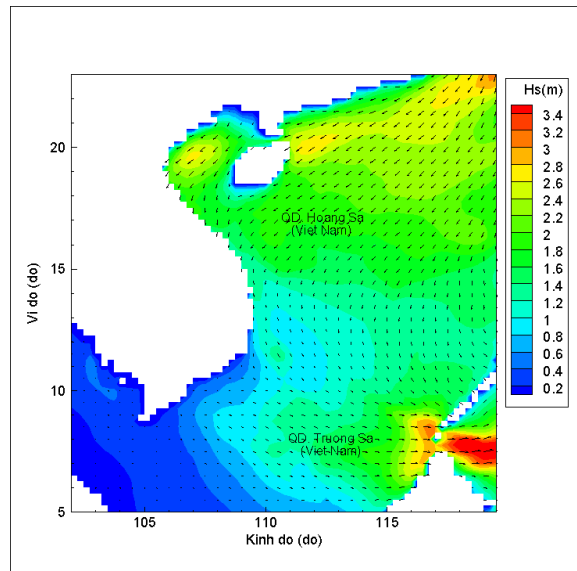
Lúc 13h ngày 17/10/2017



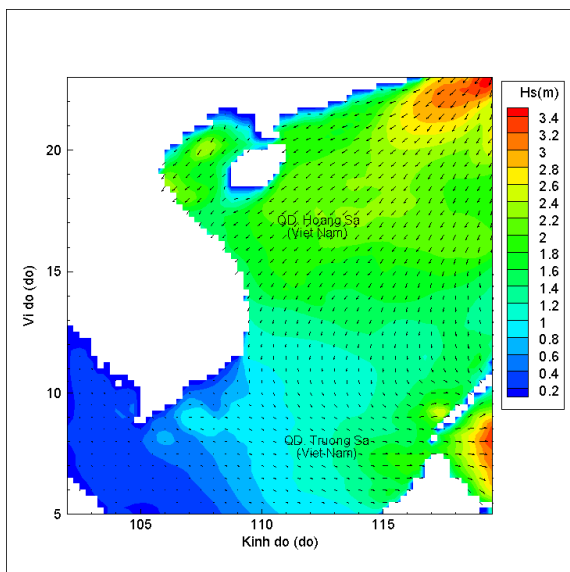
Lúc 19h ngày 17/10/2017



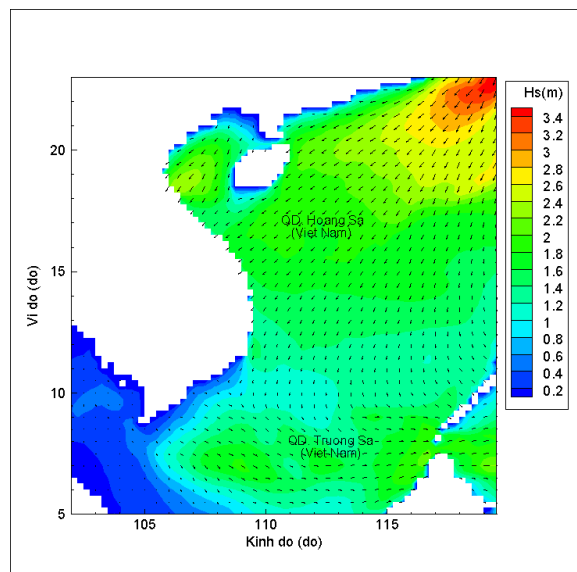
Lúc 01h ngày 18/10/2017



Lúc 13h ngày 18/10/2017



Lúc 01h ngày 19/10/2017



Lúc 13h ngày 19/10/2017