

BẢN TIN DỰ BÁO NƯỚC DÂNG VÀ SÓNG TRONG BÃO SỐ 11

(Lúc 19giờ 16/10/2017 – 12Z ngày 16/10/2017)

Bảng giá trị nước dâng trong bão lớn nhất tại một số điểm ven biển

Tỉnh	Địa danh	NDDB lớn nhất		
		Giá trị (cm)	Giờ	Ngày/ tháng
Quảng Ninh	Đầm Hà	22	16	18/10
	Cửa Ông	23	18	18/10
Hải Phòng	Hải An	28	15	18/10
	Kiến Thụy	29	13	18/10
	Hòn Dấu	26	14	18/10
	Bạch Long Vĩ	15	15	18/10
Thái Bình	Thái Thụy	27	13	18/10
Nam Định	Hải Hậu	23	12	18/10
Ninh Bình	Kim Sơn	33	15	18/10
Thanh Hóa	Quảng Xương	32	14	18/10

Bảng giá trị độ cao sóng lớn nhất tại các vùng biển hải đảo Việt Nam

Vùng Biển	Độ cao sóng biển dự báo trong 48 giờ		
	Độ cao sóng lớn nhất (m)	Hướng thịnh hành	Ghi chú
Bắc vịnh Bắc Bộ	0.3 - 3.7	Đông Bắc	Cảnh báo
Nam vịnh Bắc Bộ	1.8 - 3.6	Đông, Đông Bắc	Cảnh báo
Quảng Trị đến Quảng Ngãi	1.4 - 3.3	Đông Nam, Đông	Cảnh báo
Bình Định đến Ninh Thuận	1.6 - 2.3	Đông	Cảnh báo
Bình Thuận đến Cà Mau	0.3 - 2.1	Đông Nam	Cảnh báo
Cà Mau đến Kiên Giang	0.3 - 0.8	Đông Nam	
Quần đảo Hoàng Sa	2.3 - 3.0	Đông Bắc, Đông Nam	Cảnh báo
Quần đảo Trường Sa	1.5 - 4.6	Đông Nam	Cảnh báo
Bắc Biển Đông	2.0 - 3.5	Đông Bắc, Bắc	Cảnh báo
Giữa Biển Đông	1.9 - 4.5	Đông, Đông Nam	Cảnh báo
Nam Biển Đông	0.4 - 4.4	Đông Nam, Nam	Cảnh báo

Tin phát lúc: 19 giờ 00s

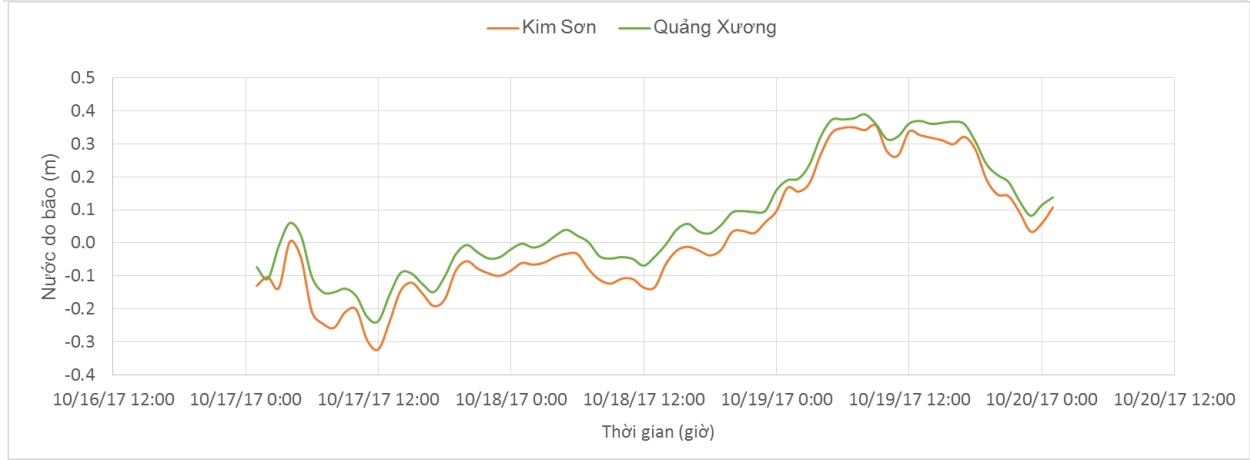
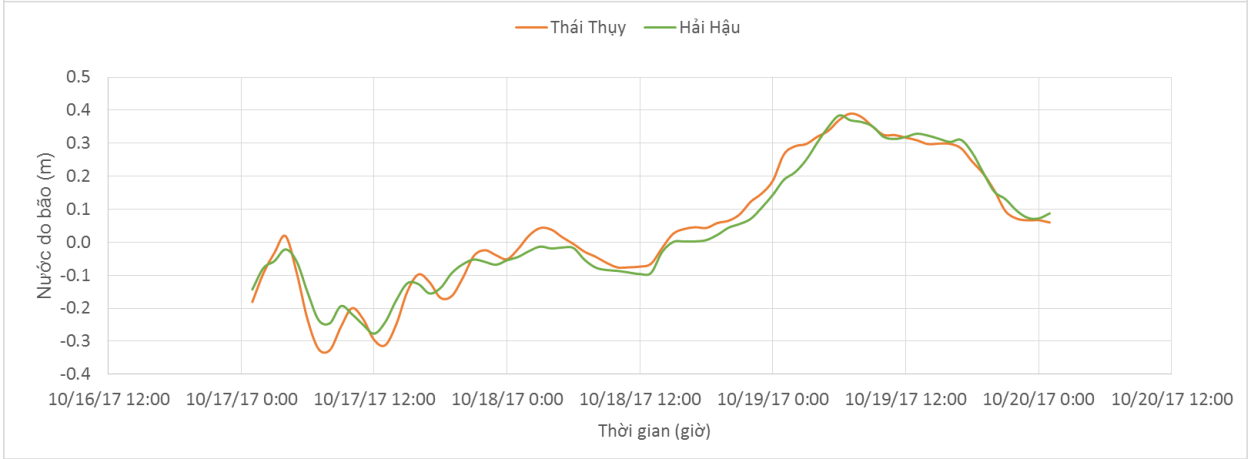
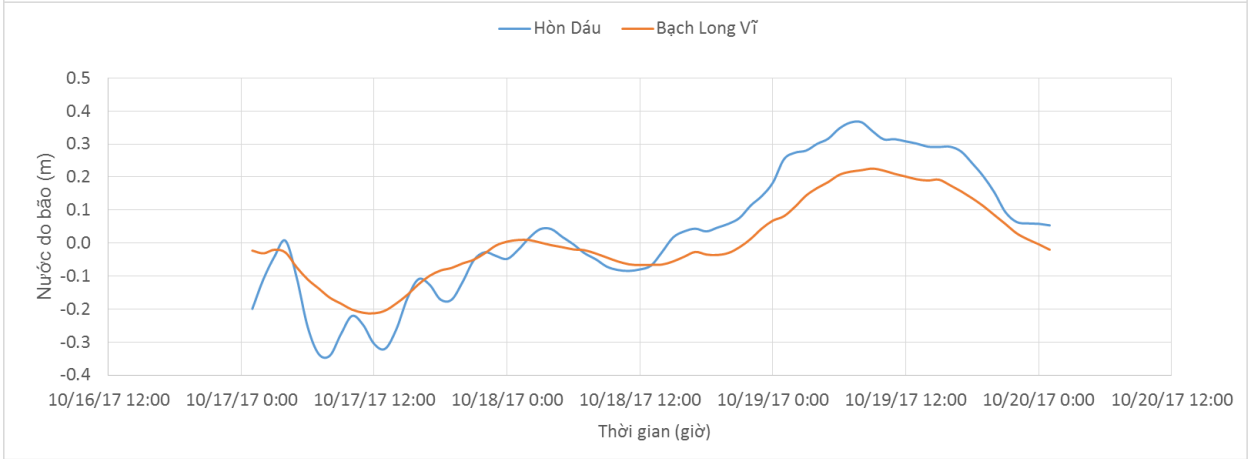
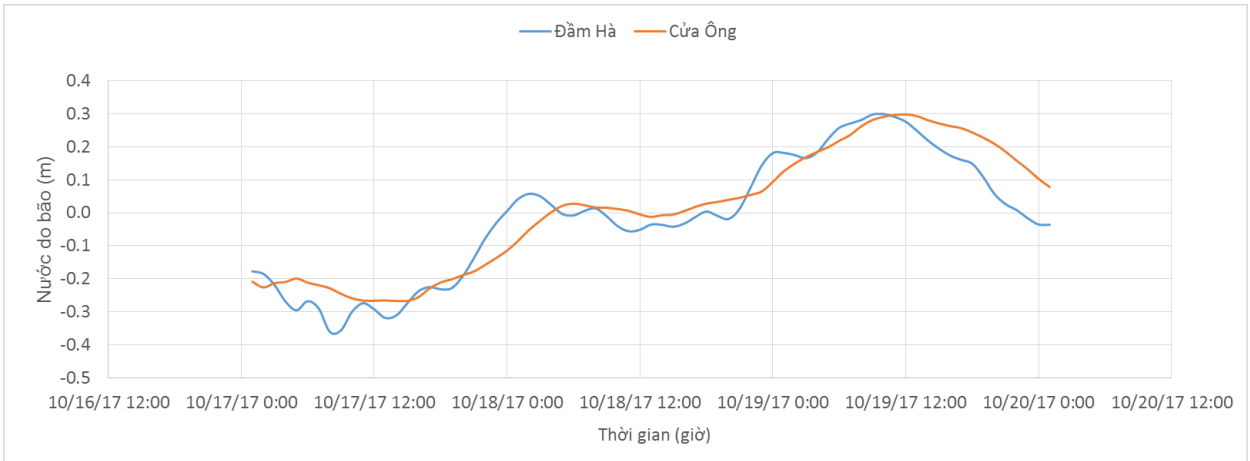
Thời điểm phát tin dự báo tiếp theo: 01 giờ 00 ngày 17/10/2017

Người xây dựng bản tin: Lê Đức Quyền, Khương Văn Hải

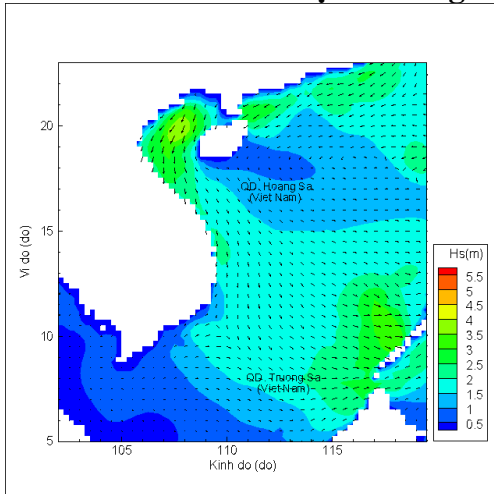
Người soát bản tin: Nguyễn Thị Thanh

Thông tin hình ảnh trực tuyến: http://222.254.32.12/ttbien/2017-10-16-06/anim_zeta.gif

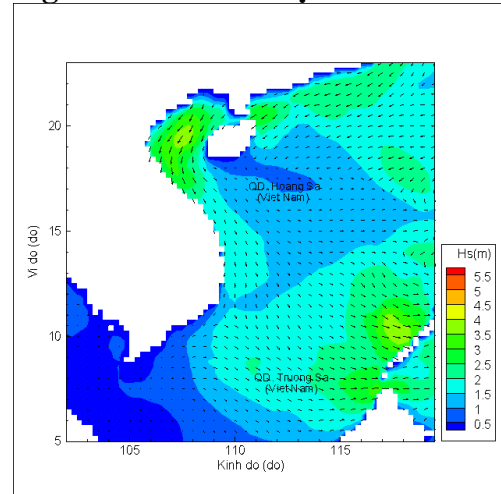
Biển trình nước dâng do bão tại các vị trí ảnh hưởng của bão



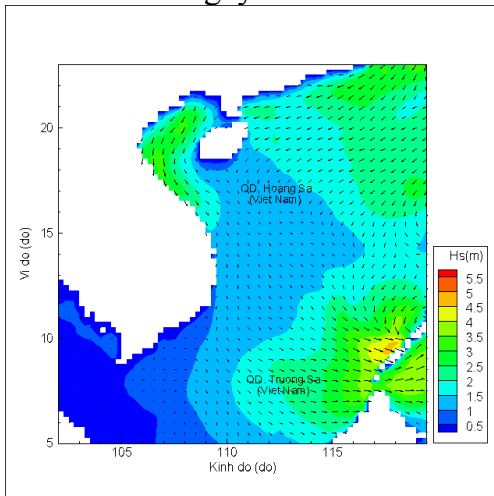
Phân bố độ cao sóng ven bờ và ngoài khơi biển Việt Nam



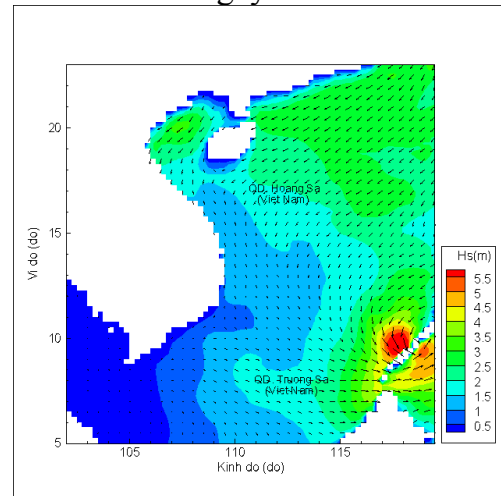
Lúc 19 ngày 16/10/2017



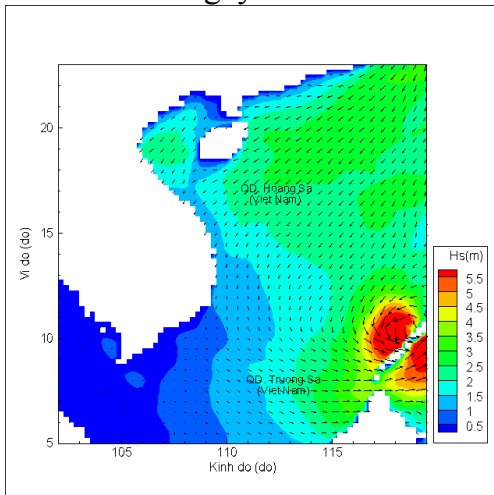
Lúc 01 ngày 17/0/2017



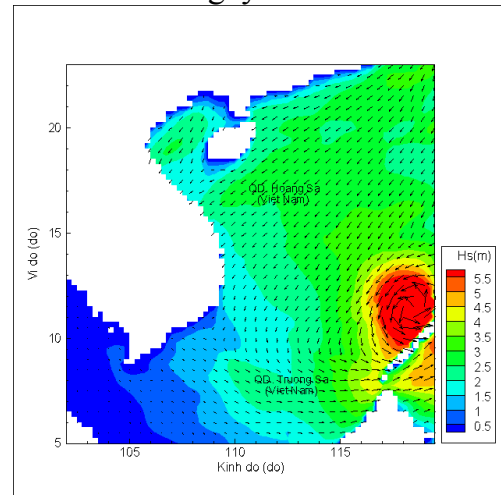
Lúc 07 ngày 17/10/2017



Lúc 19 ngày 17/10/2017



Lúc 07 ngày 18/10/2017



Lúc 19 ngày 18/10/2017